
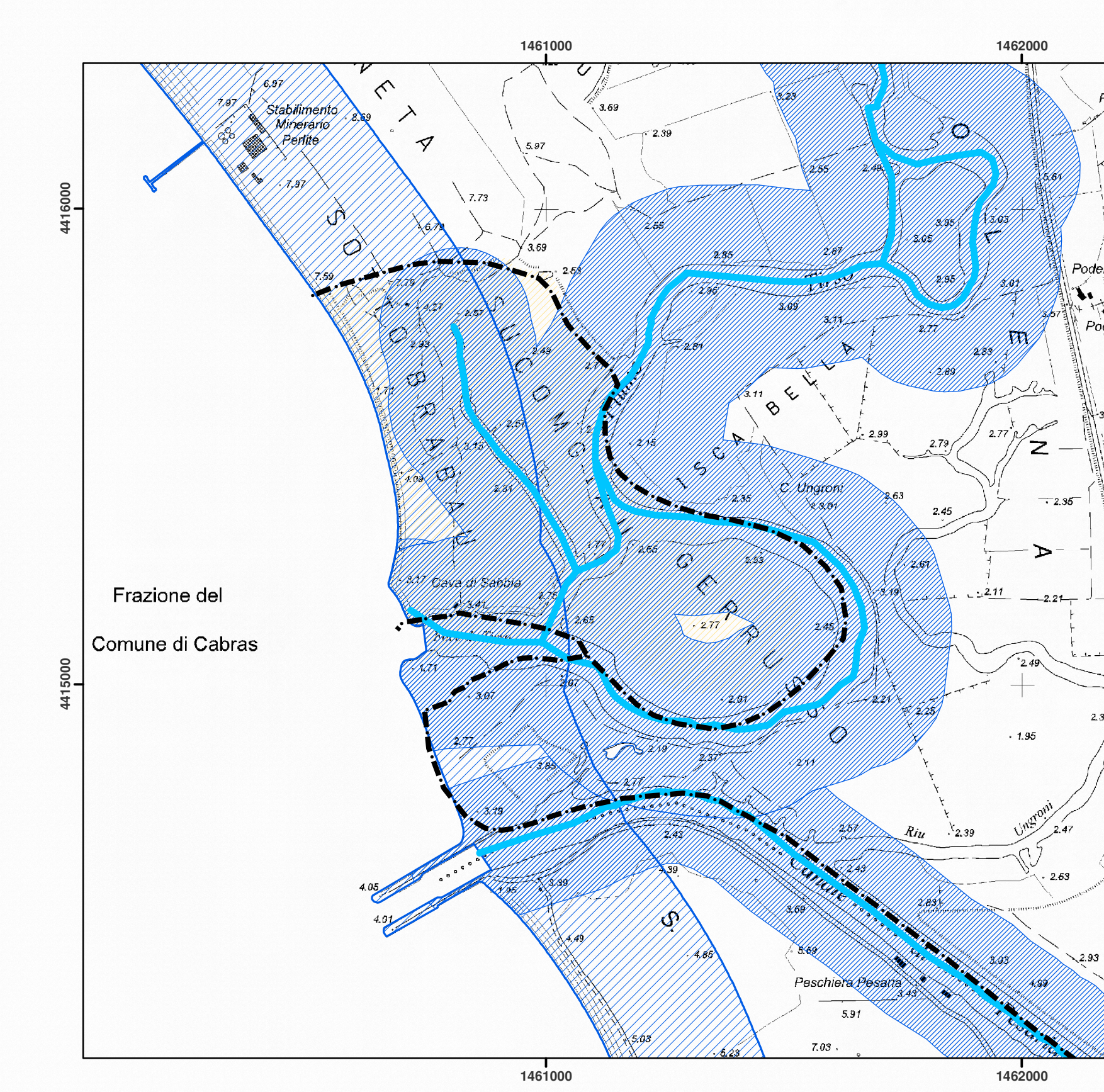
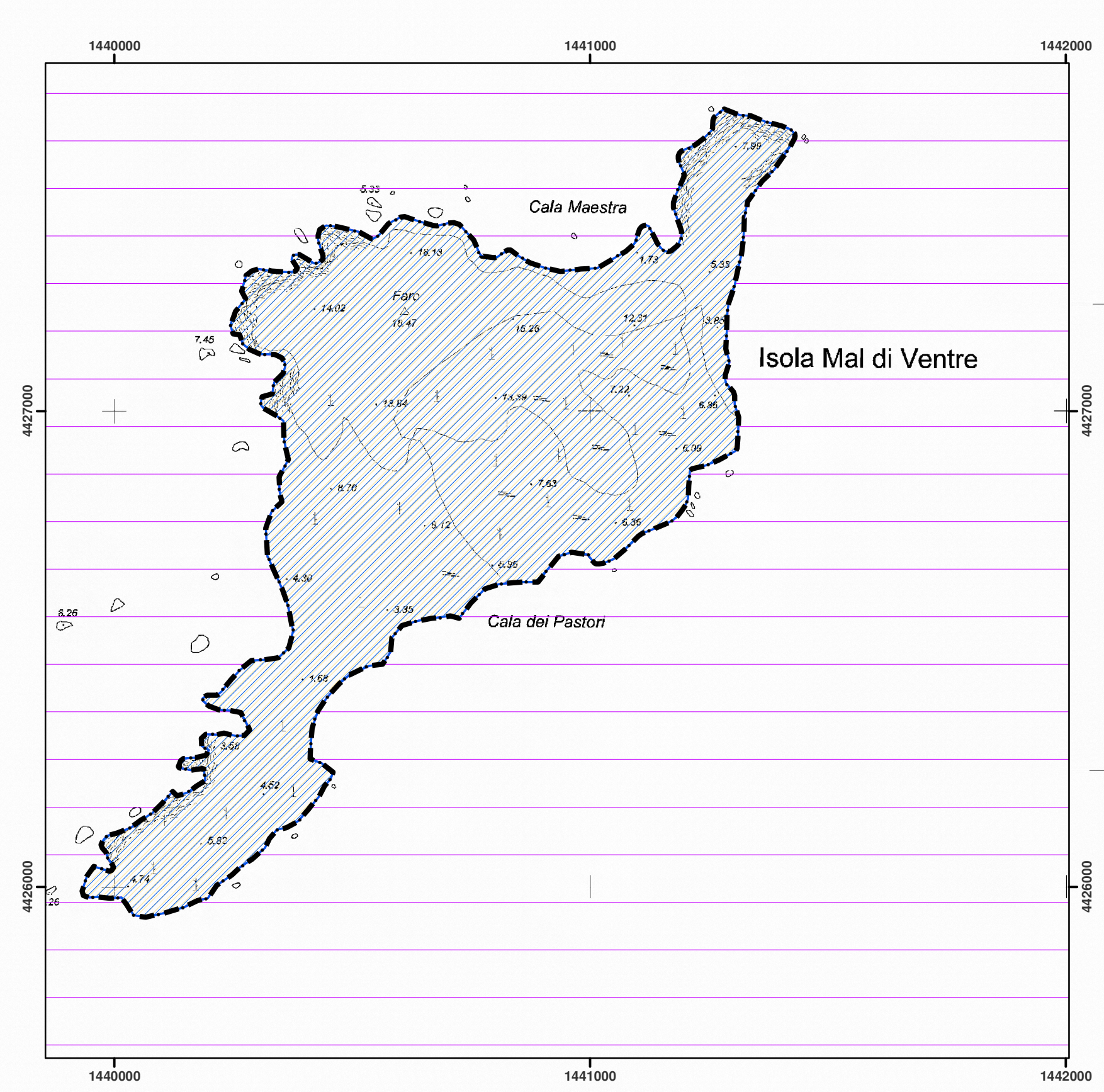


- Vincolo idrogeologico (art.1 R.D.L. n. 3267/1923)
- Aree percorse dal fuoco 2011 - 2021
- BENI PAESAGGISTICI AMBIENTALI ex D.Lgs. 42/2004 e ss.mm.ii.**
- Aree dichiarate di notevole interesse pubblico ai sensi degli artt. 136,137 e 157**
- CABRAS - FASCIA LITORANEA
- CABRAS - INTERO TERRITORIO CON L'ISOLA DI MAL DI VENTRE E LO SCOGLIO CATALANO
- CABRAS - PENISOLA DI SAN GIOVANNI DI SINIS
- Beni Paesaggistici ai sensi dell'art. 142 - Aree tutelate per legge**
- Fiumi, torrenti e corsi d'acqua sacri negli elenchi di cui al T.U. approvato con R.D. 1775-33
- Fiumi, torrenti e corsi d'acqua sacri negli elenchi di cui al T.U. approvato con R.D. 1775-33 e le relative sponde o piedi degli argini per una fascia di 150 metri ciascuna
- Territori costieri per una fascia di 300 metri dalla linea di battigia
- Zone umide incluse nell'elenco previsto dal D.P.R. 445-74
- Parchi e riserve nazionali e regionali



Comune di Cabras
 Provincia di Oristano

Il Sindaco
 Andrea Abis
 Assessore LL.PP. - Urbanistico - Edilizia residenziale - Viabilità - Mobilità urbana:
 Enrico Giordano
 Responsabile Unico del Procedimento:
 Ing. Giuseppe Podda

CRITERIA
 Criteria srl
 C.N.O. Ricerca, Territorio e Pianificazione Ambientale
 Via Cagliari, 14 - 07100 Cagliari (Italy)
 Tel. +39 070333343 - Fax +39 070301180
 E-mail: criteria@criteria.com
 www.criteriasrl.com

GRUPPO DI LAVORO:
 Coordinamento generale e tecnico-scientifico
 Ing. Paolo Baglioni
 Geol. Maurizio Costa
 Coordinamento operativo
 Ing. Silvia Cuccu
 Contributi specialistici
 Ing. Silvia Cuccu
 Geol. Enrico Maria Palogiu
 Geol. Michela Ebrau
 Biol. Roberto Sechi
 Natl. Riccardo Frau
 Geol. Marcello Orù

STATO ATTUALE
 TAV. 1.2
 Quadro dei livelli di tutela ambientale
 e paesaggistica
 scala 1:10.000