

COMUNE DI CABRAS

PIANO PARTICOLAREGGIATO PER IL CENTRO DI ANTICA FORMAZIONE DEL COMUNE DI CABRAS E DELLA FRAZIONE DI SOLANAS



ELABORATO

**ALLEGATO ALLE NORME TECNICHE DI ATTUAZIONE
SCHEDE DELLE UNITÀ EDILIZIE
SOLANAS- ISOLATO N. 65**

PROGETTO
PLANS

PROGETTISTA E COORDINATORE
Ing. Francesco Maria Licheri

TEAM DI PROGETTO
Pian. Valentina Licheri
Pian. Giuseppe Zingaro
Pian. Marta Ibba
Arch. Marco Ciardiello
Pian. Fabio Campus
Dott.ssa Federica Marchesi
Geol. Mario Nonne
Ing. Vittoria Piroddi
Dott. Carlo C. Licheri



COMMITTENTE
Comune di Cabras

IL SINDACO
Ing. Andrea Abis

DIRIGENTE DEL SERVIZIO
Ing. Giuseppe Podda

RESPONSABILE DEL PROCEDIMENTO
Ing. Maria Elena Lixi

DATA
APRILE 2023

COD. ELABORATO

Plans
Società di Ingegneria
Via T. Tasso, 11 Nuoro (NU)
info@plansas.it www.plans-as.it

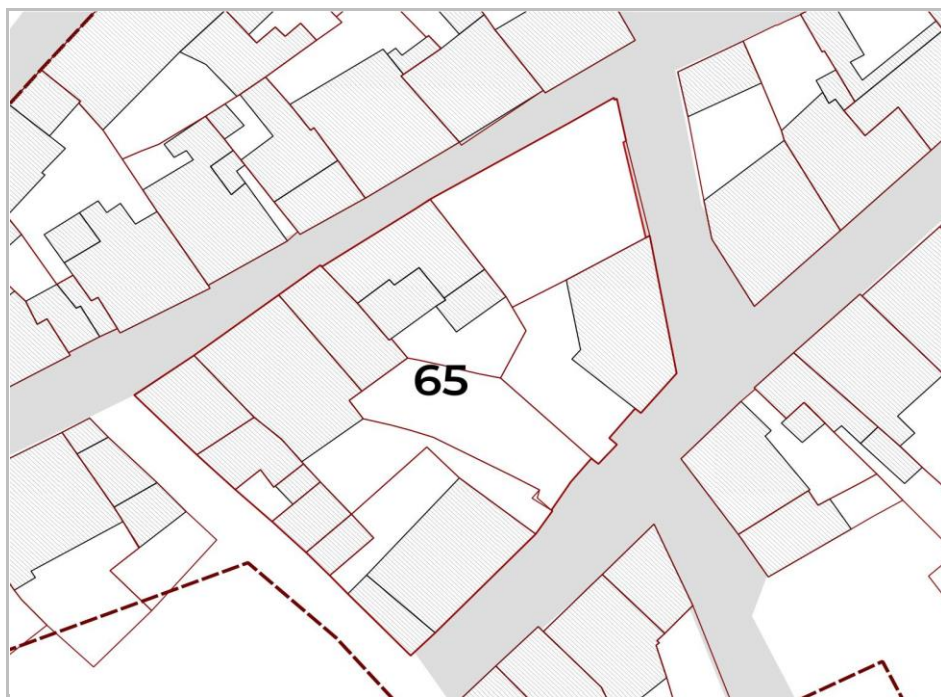
A05.65

ISOLATO N. 65

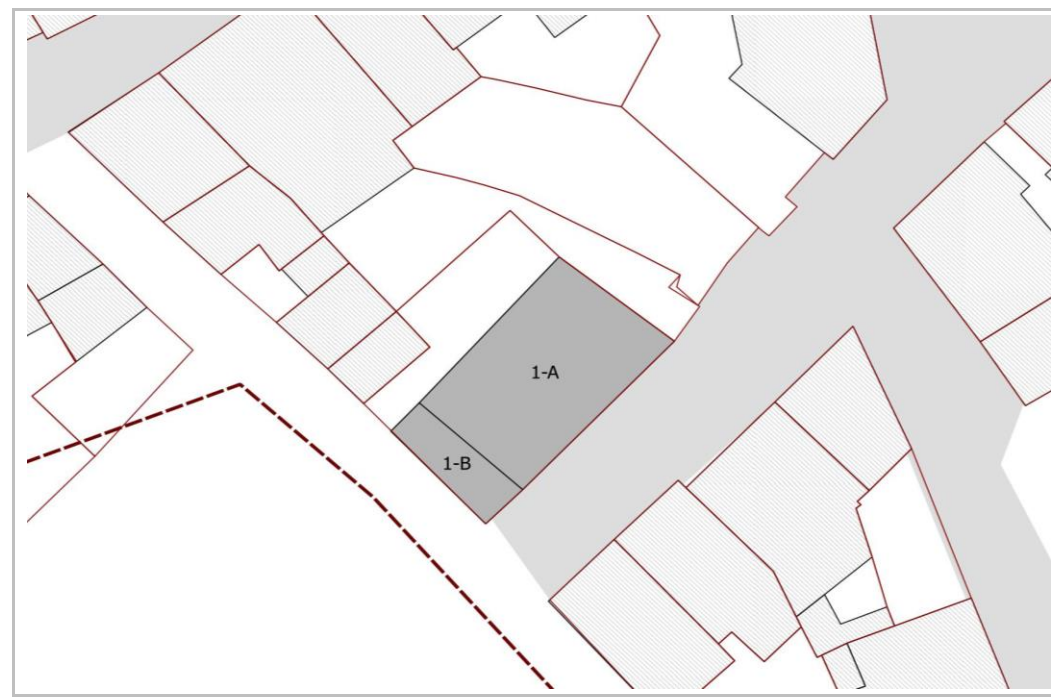
UNITA' EDILIZIA N. 1

NUM. COMPONENTI ELEMENTARI 2

IDENTIFICATIVI DEI COMPONENTI ELEMENTARI A B



PLANIMETRIA ISOLATO



PLANIMETRIA UNITA' EDILIZIA

RIFERIMENTI LOCALIZZATIVI, CATASTALI E STATO DELLA PROPRIETA'**VIA E NUMERO CIVICO**

Via Carlo DelCroix n 23 (indirizzo principale)
Via Carlo DelCroix n 14

RIFERIMENTI GEOGRAFICI

1. CARTOGRAFIA
2. COORDINATE

RIFERIMENTI CATASTALI E PROPRIETA'

FOGLIO MAPPALE 0
PROPRIETA' Privata

ISOLATO N. **65**UNITA' EDILIZIA N. **1**

COMPONENTI ELEMENTARI

A B**COMPONENTE****A**

Numero di livelli

1

Livello relazionale

Piano terra

Funzione primaria

Residenziale

Utilizzo

Abitato saltuariamente

COMPONENTE**B**

Numero di livelli

1

Livello relazionale

Piano terra

Funzione primaria

Residenziale

Utilizzo

Abitato saltuariamente

CARATTERI STRUTTURALI			CARATTERI EPIDERMICI		
COMPONENTE	A	Descrizione	Conservazione/degrado	Descrizione	Conservazione/degrado
Chiusure verticali		Muratura in blocchi cls	Nessun degrado	Non finito	
Solai		Solaio in legno	Fortemente degradato	Ligneo	
Balconi					
Coperture		Copertura monofalda	Fortemente degradato	Cemento o amianto	Fortemente degradato
Infissi		Finestre Porte			Buono stato di conservazione
Gronde		Canale		Lamiera	Cattivo stato di conservazione
COMPONENTE	B	Descrizione	Conservazione/degrado	Descrizione	Conservazione/degrado
Chiusure verticali		Muratura in blocchi cls	Nessun degrado	Non finito	
Solai		Solaio in legno	Fortemente degradato	Ligneo	
Balconi					
Coperture		Copertura monofalda	Fortemente degradato	Cemento o amianto	Fortemente degradato
Infissi					Buono stato di conservazione
Gronde		Canale		Lamiera	Cattivo stato di conservazione

ISOLATO N. 65 UNITA' EDILIZIA N. 1 COMPONENTI ELEMENTARI DELL'UNITÀ EDILIZIA A B

1.1 CLASSIFICAZIONE EPOCA DI IMPIANTO E DI TRASFORMAZIONE

COD	VOLUMI ELEMENTARI	IMPIANTO	CLASS.	TRASFORMAZIONI	CLASSIFICAZIONE	CLASSIFICAZIONE TIPOLOGICA EDIFICIO	INTERVENTO PREVISTO
1	SUB VOLUME A	1926	<1950	1990 2000	>1950	ER02_Edificio recente incongruo	Ristrutturazione edilizia
2	SUB VOLUME B	1926	<1950	1990 2000	>1950	ER02_Edificio recente incongruo	Ristrutturazione edilizia

1.2 INDICI&PARAMETRI URBANISTICI

COD	DESCRIZIONE	FORMULE	U.M.	STATO ATTUALE			INCREMENTO/DIMINUZIONE			PROGETTO		
				A	B	TOT	A	B	TOT	A	B	TOT
VOLUMI ELEMENTARI												
SE	Superficie edificata		[mq]	145,11	30,63	175,74	0,00	0,00	0,00	145,11	30,63	175,74
Hm	Altezza a monte		[m]	3,52	3,19		0,00	0,00		3,52	3,19	
Hv	Altezza a valle		[m]	3,52	3,19		0,00	0,00		3,52	3,19	
n	Uso seminterrato	1=res - 0=altro		1	1					1	1	
Hcalc	Altezza di calcolo urb.		[m]	3,52	3,19					3,52	3,19	
V	Volume ai fini Urbanistici	SE*Hcalc	[mc]	510,78	97,71	608,49	0,00	0,00	0,00	510,78	97,71	608,49
Vft	Volume fuori terra	SE*Hm	[mc]	510,78	97,71	608,49	0,00	0,00	0,00	510,78	97,71	608,49
Vsnt	Volume seminterrato	SE*(Hv-Hm)	[mc]	0,00	0,00	0,00				0,00	0,00	0,00
VC	Volume Complessivo	Se*Hv	[mc]	510,78	97,71	608,49	0,00	0,00	0,00	510,78	97,71	608,49

INDICI

INDICI				STATO ATTUALE		INCREMENTO/DIMINUZIONE		PROGETTO	
V	Volume ai fini Urbanistici		[mq]		608,49		0,00		608,49
SL	Superficie Lotto		[mq]		248,60		0,00		248,60
SC	Superficie Coperta		[mq]		175,74		0,00		175,74
IC	Indice di Copertura	SC/SL	[mq/mq]		0,71		0,00		0,71
IF	Ind. di fabbr. fondiario	V/SL	[mc/mq]		2,45		0,00		2,45

COMPONENTE	A
● LIVELLO RELAZIONALE	Piano terra
SITUAZIONE ESISTENTE	
UTILIZZO	Abitato saltuariamente
FUNZIONE PRIMARIA	Residenziale
FUNZIONE SECONDARIA	
INDICAZIONI DI PIANO	
INTERVENTO	Mantenimento funzione esistente

COMPONENTE	B
● LIVELLO RELAZIONALE	Piano terra
SITUAZIONE ESISTENTE	
UTILIZZO	Abitato saltuariamente
FUNZIONE PRIMARIA	Residenziale
FUNZIONE SECONDARIA	
INDICAZIONI DI PIANO	
INTERVENTO	Mantenimento funzione esistente



ELEMENTI DA CONSERVARE CODICE ABACO - TIPOLOGIA ELEMENTO

ELEMENTI DA SOSTITUIRE NUOVO ELEMENTO SOSTITUITO

1 Porta in alluminio-pvc	Infisso in legno
2 Finestra in alluminio-pvc	Infisso in legno

ELEMENTI DA ELIMINARE TIPOLOGIA ELEMENTO

1 Reti tecnologiche	Linee elettriche
2 Elementi tecnici	Climatizzatore

ELEMENTI DA RIPOSIZIONARE

ADDIZIONI IN AGGETTO

ADDIZIONI IN VOLUME

INDICAZIONI TRATTAMENTO INVOLUCRO ESTERNO

COPERTURE

INDICAZIONE INTERVENTO	Nuova costruzione coerente
SAGOMA	Conservazione sagoma copertura esistente
STRUTTURA	Nuova costruzione compatibile
MATERIALI	Nuovo manto con elementi coerenti
GRONDE	Realizzazione di una nuova gronda compatibile

PORTE

FOROMETRIA	Consentito ampliamento porta esistente motivato
INFISSO	Sostituzione con infisso in legno
CORNICE	Nuova coerente

GRATE

Non presenti

COMIGNOLI

Non presenti

PROFFERLI

Non presenti

BALCONI

Non presenti

SOLAIO

STRUTTURA

CORRIMANO

PROSPETTI

MURATURA	Risanamento muratura
INTONACI	Rifacimento intonaco
TINTEGGIATURA	Nuova colorazione

FINESTRE

FOROMETRIA	Consentito ampliamento finestra esistente motivato
SISTEMA OSCURAMENTO	Utilizzo scuri interni
INFISSO	Sostituzione con infisso in legno
CORNICE	Nuova coerente

GRANDI APERTURE

Non presenti

INDICAZIONE PER L'EFFICIENTAMENTO ENERGETICO DELL'UNITA' EDILIZIA

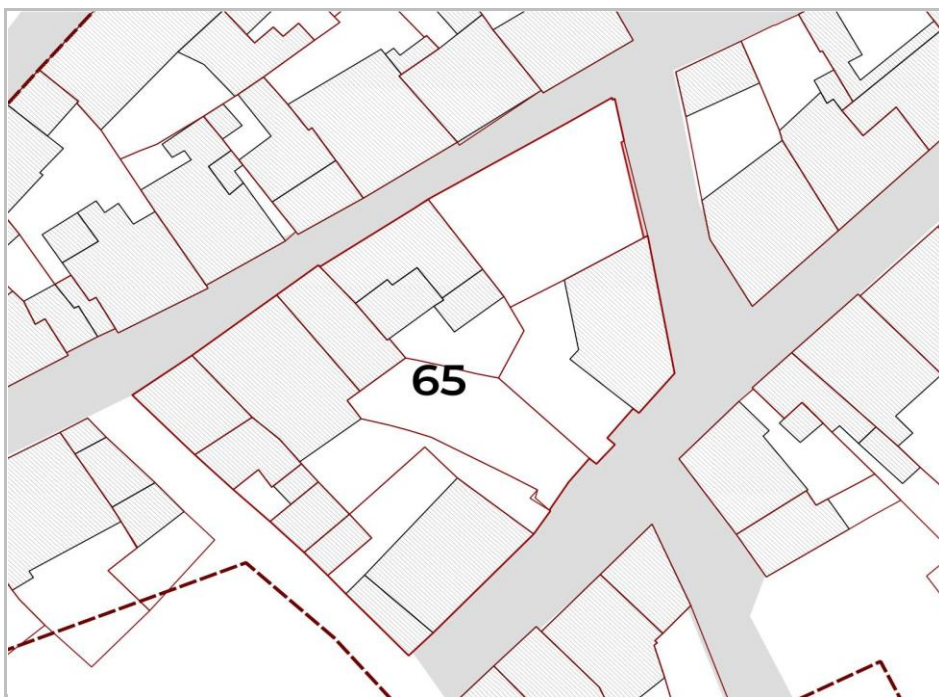
INVOLUCRO	Interventi in addizione su paramento interno
IMPIANTI FER	Impianti produzione FER con integrazione architettonica
INFISSI	Sostituzione sistemi di oscuramento

ISOLATO N. 65

UNITA' EDILIZIA N. 2

NUM. COMPONENTI ELEMENTARI 1

IDENTIFICATIVI DEI COMPONENTI ELEMENTARI A



PLANIMETRIA ISOLATO



PLANIMETRIA UNITA' EDILIZIA

RIFERIMENTI LOCALIZZATIVI, CATASTALI E STATO DELLA PROPRIETA'**VIA E NUMERO CIVICO**

Via Finzi

n 0 (indirizzo principale)

RIFERIMENTI GEOGRAFICI

1. CARTOGRAFIA
2. COORDINATE

RIFERIMENTI CATASTALI E PROPRIETA'

FOGLIO MAPPALE 0

PROPRIETA' Privata

CABRAS**PIANO DEL CENTRO STORICO****CARATTERISTICHE DEI COMPONENTI ELEMENTARI****# 2 R02**ISOLATO N. **65**UNITA' EDILIZIA N. **2**COMPONENTI ELEMENTARI **A**

COMPONENTE	A
Numero di livelli	1
Livello relazionale	Piano terra
Funzione primaria	Depositi - autorimesse
Utilizzo	Non utilizzato

CARATTERI STRUTTURALI			CARATTERI EPIDERMICI		
COMPONENTE	A	Descrizione	Conservazione/degrado	Descrizione	Conservazione/degrado
Chiusure verticali		Muratura in blocchi cls	Nessun degrado	Non finito	Fortemente degradato
Solai		Solaio in legno	Fortemente degradato	Ligneo	
Balconi					
Coperture		Copertura monofalda	Fortemente degradato	Cemento o amianto	Fortemente degradato
Infissi					

Gronde

ISOLATO N. 65 UNITA' EDILIZIA N. 2 COMPONENTI ELEMENTARI DELL'UNITÀ EDILIZIA A

1.1 CLASSIFICAZIONE EPOCA DI IMPIANTO E DI TRASFORMAZIONE

COD	VOLUMI ELEMENTARI	IMPIANTO	CLASS.	TRASFORMAZIONI	CLASSIFICAZIONE	CLASSIFICAZIONE TIPOLOGICA EDIFICIO	INTERVENTO PREVISTO
1	SUB VOLUME A	1926	<1950	1980 1990	>1950	ER02_Edificio recente incongruo	Ristrutturazione edilizia

1.2 INDICI&PARAMETRI URBANISTICI

COD	DESCRIZIONE	FORMULE	U.M.	STATO ATTUALE				INCREMENTO/DIMINUZIONE		PROGETTO			
				A	TOT	A	TOT	A	TOT				
VOLUMI ELEMENTARI				A	TOT	A	TOT	A	TOT	A	TOT		
SE	Superficie edificata		[mq]	22,06	22,06	0,00	0,00	22,06	22,06				
Hm	Altezza a monte		[m]	2,64		0,00		2,64					
Hv	Altezza a valle		[m]	2,64		0,00		2,64					
n	Uso seminterrato	1=res - 0=altro		1				1					
Hcalc	Altezza di calcolo urb.		[m]	2,64				2,64					
V	Volume ai fini Urbanistici	SE*Hcalc	[mc]	58,24	58,24	0,00	0,00	58,24	58,24	0,00	0,00		
Vft	Volume fuori terra	SE*Hm	[mc]	58,24	58,24	0,00	0,00	58,24	58,24				
Vsnt	Volume seminterrato	SE*(Hv-Hm)	[mc]	0,00	0,00			0,00	0,00				
VC	Volume Complessivo	Se*Hv	[mc]	58,24	58,24	0,00	0,00	58,24	58,24				

INDICI

INDICI				STATO ATTUALE		INCREMENTO/DIMINUZIONE		PROGETTO	
V	Volume ai fini Urbanistici		[mq]		58,24		0,00		58,24
SL	Superficie Lotto		[mq]		22,06		0,00		22,06
SC	Superficie Coperta		[mq]		22,06		0,00		22,06
IC	Indice di Copertura	SC/SL	[mq/mq]		1,00		0,00		1,00
IF	Ind. di fabbr. fondiario	V/SL	[mc/mq]		2,64		0,00		2,64

COMPONENTE	A
● LIVELLO RELAZIONALE	Piano terra
SITUAZIONE ESISTENTE	
UTILIZZO	Non utilizzato
FUNZIONE PRIMARIA	Depositi - autorimesse
FUNZIONE SECONDARIA	
INDICAZIONI DI PIANO	
INTERVENTO	Rifunionalizzazione
NUOVE FUNZIONI	Pertinenze connesse alle attività commerciali-artigianali
INTERVENTI SPECIFICI CONSENTITI	
ALTEZZE	Mantenimento altezza preesistente
SUPERFICI	Mantenimento esistente
STANDARD R.A.I.	Ampliamento forometria aperture esistente
STANDARD SERVIZI	Riconfigurazione planimetrica dei vani interni



ELEMENTI DA CONSERVARE CODICE ABACO - TIPOLOGIA ELEMENTO

ELEMENTI DA SOSTITUIRE NUOVO ELEMENTO SOSTITUITO

ELEMENTI DA ELIMINARE TIPOLOGIA ELEMENTO

ELEMENTI DA RIPOSIZIONARE

ADDIZIONI IN AGGETTO

ADDIZIONI IN VOLUME

INDICAZIONI TRATTAMENTO INVOLUCRO ESTERNO

COPERTURE

INDICAZIONE INTERVENTO	Nuova costruzione coerente
SAGOMA	Conservazione sagoma copertura esistente
STRUTTURA	Nuova costruzione compatibile
MATERIALI	Nuovo manto con elementi coerenti
GRONDE	Realizzazione di una nuova gronda compatibile

PORTE

FOROMETRIA
INFISSO
CORNICE

GRATE

Non presenti

COMIGNOLI

Non presenti

PROFFERLI

Non presenti

BALCONI

Non presenti

SOLAIO

STRUTTURA

CORRIMANO

PROSPETTI

MURATURA	Risanamento muratura
INTONACI	Rifacimento intonaco
TINTEGGIATURA	Nuova colorazione

FINESTRE

FOROMETRIA
SISTEMA OSCURAMENTO
INFISSO
CORNICE

GRANDI APERTURE

Non presenti

INDICAZIONE PER L'EFFICIENTAMENTO ENERGETICO DELL'UNITA' EDILIZIA

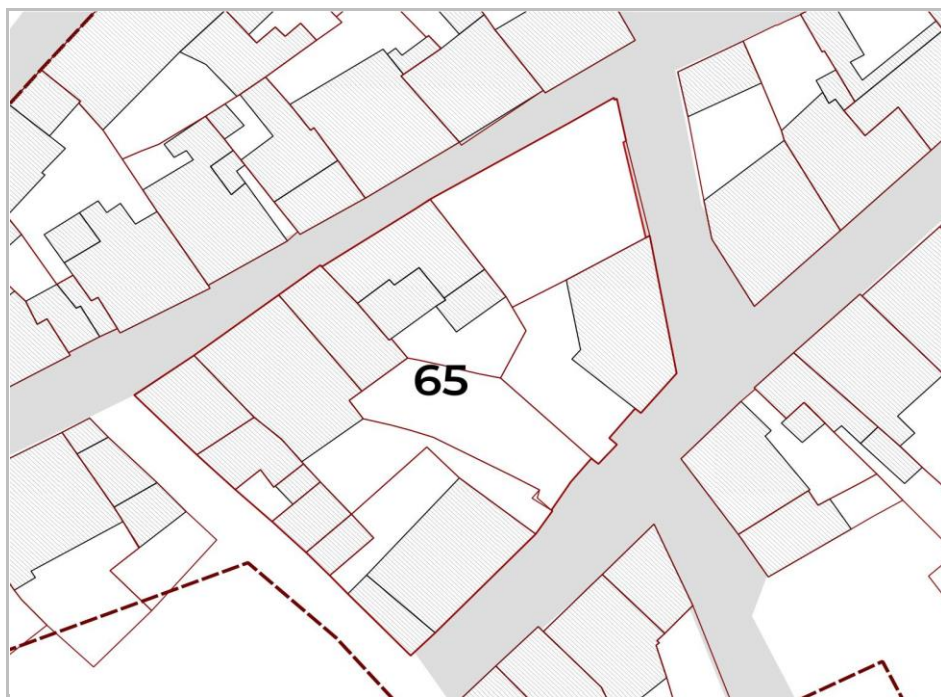
INVOLUCRO	Interventi in addizione su paramento interno
IMPIANTI FER	Impianti produzione FER con integrazione architettonica
INFISSI	Sostituzione sistemi di oscuramento

ISOLATO N. 65

UNITA' EDILIZIA N. 3

NUM. COMPONENTI ELEMENTARI 1

IDENTIFICATIVI DEI COMPONENTI ELEMENTARI A



PLANIMETRIA ISOLATO



PLANIMETRIA UNITA' EDILIZIA

RIFERIMENTI LOCALIZZATIVI, CATASTALI E STATO DELLA PROPRIETA'**VIA E NUMERO CIVICO**

Via Finzi n 0 (indirizzo principale)

RIFERIMENTI GEOGRAFICI

1. CARTOGRAFIA
2. COORDINATE

RIFERIMENTI CATASTALI E PROPRIETA'

FOGLIO MAPPALE 0

PROPRIETA' Privata

CABRAS**PIANO DEL CENTRO STORICO****CARATTERISTICHE DEI COMPONENTI ELEMENTARI****# 3 R02**ISOLATO N. **65**UNITA' EDILIZIA N. **3**COMPONENTI ELEMENTARI **A**

COMPONENTE	A
Numero di livelli	1
Livello relazionale	Piano terra
Funzione primaria	Depositi - autorimesse
Utilizzo	Altro

		CARATTERI STRUTTURALI		CARATTERI EPIDERMICI	
COMPONENTE	A	Descrizione	Conservazione/degrado	Descrizione	Conservazione/degrado
Chiusure verticali		Muratura in blocchi cls	Nessun degrado	Non finito	Fortemente degradato
Solai		Solaio in latero-cemento	Nessun degrado	Intonaci plastici	
Balconi					
Coperture		Copertura monofalda	Nessun degrado	Coppo sardo	Nessun degrado
Infissi				Metallo	Buono stato di conservazione
Gronde		Canale		Lamiera	Cattivo stato di conservazione

ISOLATO N. 65 UNITA' EDILIZIA N. 3 COMPONENTI ELEMENTARI DELL'UNITÀ EDILIZIA A

1.1 CLASSIFICAZIONE EPOCA DI IMPIANTO E DI TRASFORMAZIONE

COD	VOLUMI ELEMENTARI	IMPIANTO	CLASS.	TRASFORMAZIONI	CLASSIFICAZIONE	CLASSIFICAZIONE TIPOLOGICA EDIFICIO	INTERVENTO PREVISTO
1	SUB VOLUME A	1926	<1950	1990 2000	>1950	ER01_Edificio recente congruo	Manutenzione straordinaria

1.2 INDICI&PARAMETRI URBANISTICI

COD	DESCRIZIONE	FORMULE	U.M.	STATO ATTUALE				INCREMENTO/DIMINUZIONE		PROGETTO			
				A	TOT	A	TOT	A	TOT				
VOLUMI ELEMENTARI													
SE	Superficie edificata		[mq]	31,69	31,69	0,00	0,00	31,69	31,69				
Hm	Altezza a monte		[m]	3,03		0,00		3,03					
Hv	Altezza a valle		[m]	3,03		0,00		3,03					
n	Uso seminterrato	1=res - 0=altro		1				1					
Hcalc	Altezza di calcolo urb.		[m]	3,03				3,03					
V	Volume ai fini Urbanistici	SE*Hcalc	[mc]	95,85	0,00	0,00	0,00	95,85	0,00	0,00	0,00	0,00	95,85
Vft	Volume fuori terra	SE*Hm	[mc]	95,85				95,85	0,00	0,00			95,85
Vsnt	Volume seminterrato	SE*(Hv-Hm)	[mc]	0,00				0,00					0,00
VC	Volume Complessivo	Se*Hv	[mc]	95,85				95,85	0,00	0,00			95,85

INDICI

INDICI				STATO ATTUALE		INCREMENTO/DIMINUZIONE		PROGETTO	
V	Volume ai fini Urbanistici		[mq]		95,85		0,00		95,85
SL	Superficie Lotto		[mq]		31,69		0,00		31,69
SC	Superficie Coperta		[mq]		31,69		0,00		31,69
IC	Indice di Copertura	SC/SL	[mq/mq]		1,00		0,00		1,00
IF	Ind. di fabbr. fondiario	V/SL	[mc/mq]		3,03		0,00		3,03

COMPONENTE	A
● LIVELLO RELAZIONALE	Piano terra
SITUAZIONE ESISTENTE	
UTILIZZO	Altro
FUNZIONE PRIMARIA	Depositi - autorimesse
FUNZIONE SECONDARIA	
INDICAZIONI DI PIANO	
INTERVENTO	Rifunionalizzazione
NUOVE FUNZIONI	Pertinenze connesse alle attività commerciali-artigianali
INTERVENTI SPECIFICI CONSENTITI	
ALTEZZE	Mantenimento altezza preesistente
SUPERFICI	Mantenimento esistente
STANDARD R.A.I.	Ampliamento forometria aperture esistente
STANDARD SERVIZI	Riconfigurazione planimetrica dei vani interni



ELEMENTI DA CONSERVARE

CODICE ABACO - TIPOLOGIA ELEMENTO

ELEMENTI DA SOSTITUIRE

1 Pluviali in pvc e amianto

NUOVO ELEMENTO SOSTITUITO

Pluviali in rame

ELEMENTI DA ELIMINARE

TIPOLOGIA ELEMENTO

ELEMENTI DA RIPOSIZIONARE

ADDIZIONI IN AGGETTO

ADDIZIONI IN VOLUME

INDICAZIONI TRATTAMENTO INVOLUCRO ESTERNO

COPERTURE

INDICAZIONE INTERVENTO	Conservazione e manutenzione esistente
SAGOMA	Conservazione sagoma copertura esistente
STRUTTURA	Conservazione orditura primaria in travi di legno
MATERIALI	Conservazione materiali tradizionali esistenti
GRONDE	Sostituzione con gronda compatibile

PORTE

FOROMETRIA
INFISSO
CORNICE

GRATE

Non presenti

COMIGNOLI

Non presenti

PROFFERLI

Non presenti

BALCONI

Non presenti

SOLAIO
STRUTTURA
CORRIMANO

PROSPETTI

MURATURA	Risanamento muratura
INTONACI	Rifacimento intonaco
TINTEGGIATURA	Nuova colorazione

FINESTRE

FOROMETRIA
SISTEMA OSCURAMENTO
INFISSO
CORNICE

GRANDI APERTURE

FOROMETRIA	Portale
INFISSO	Ampliamento motivato
CORNICE	Sostituzione con infisso in legno
	Nuova coerente

INDICAZIONE PER L'EFFICIENTAMENTO ENERGETICO DELL'UNITA' EDILIZIA

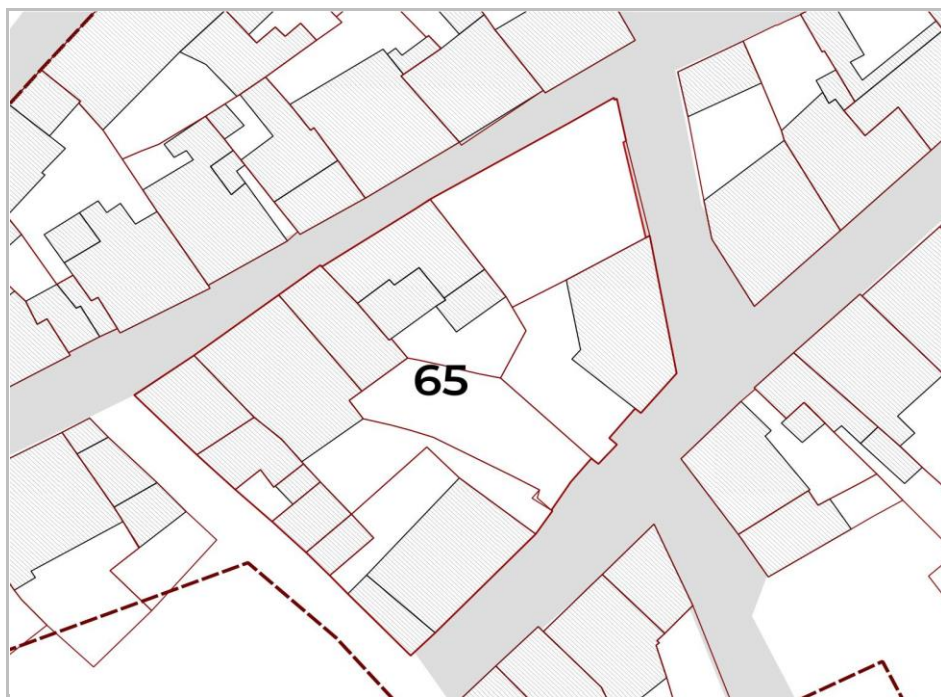
INVOLUCRO	Interventi in addizione su paramento interno
IMPIANTI FER	Impianti produzione FER con integrazione architettonica
INFISSI	Sostituzione sistemi di oscuramento

ISOLATO N. 65

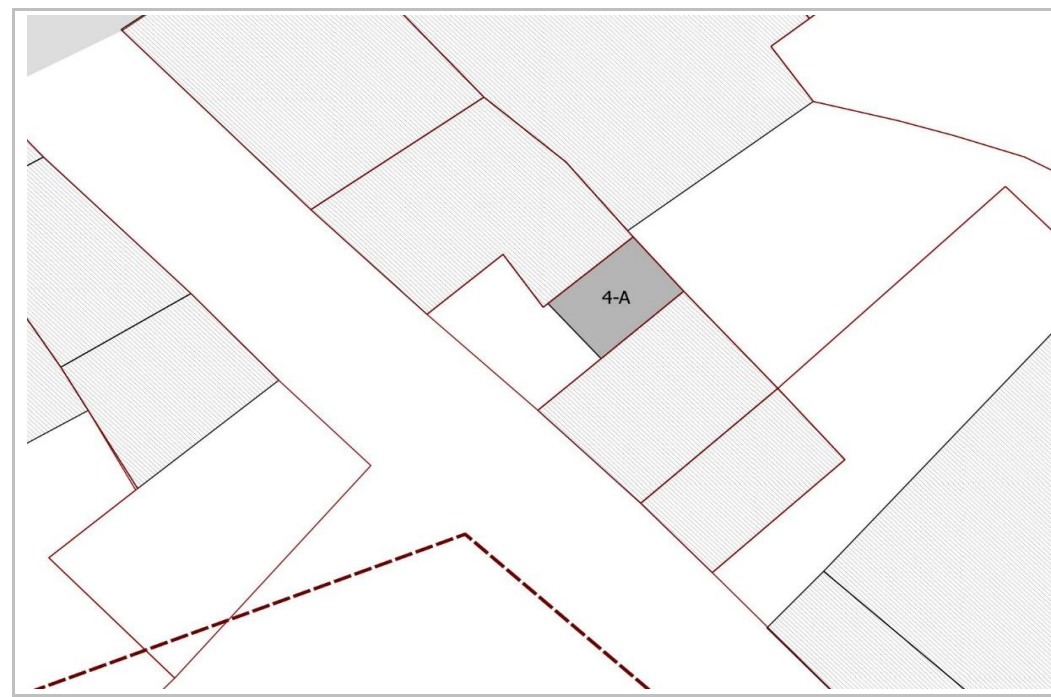
UNITA' EDILIZIA N. 4

NUM. COMPONENTI ELEMENTARI 1

IDENTIFICATIVI DEI COMPONENTI ELEMENTARI A



PLANIMETRIA ISOLATO



PLANIMETRIA UNITA' EDILIZIA

RIFERIMENTI LOCALIZZATIVI, CATASTALI E STATO DELLA PROPRIETA'**VIA E NUMERO CIVICO**

Via Finzi n 0 (indirizzo principale)

RIFERIMENTI GEOGRAFICI1. CARTOGRAFIA
2. COORDINATE**RIFERIMENTI CATASTALI E PROPRIETA'**

FOGLIO MAPPALE 0

PROPRIETA' Privata

CABRAS**PIANO DEL CENTRO STORICO****CARATTERISTICHE DEI COMPONENTI ELEMENTARI****# 4 R02**ISOLATO N. **65**UNITA' EDILIZIA N. **4**COMPONENTI ELEMENTARI **A**

COMPONENTE	A
Numero di livelli	1
Livello relazionale	Piano terra
Funzione primaria	Depositi - autorimesse
Utilizzo	Non utilizzato

		CARATTERI STRUTTURALI		CARATTERI EPIDERMICI	
COMPONENTE	A	Descrizione	Conservazione/degrado	Descrizione	Conservazione/degrado
Chiusure verticali		Muratura in blocchi cls	Nessun degrado	Intonacato	Cattivo stato di conservazione
Solai		Solaio in legno	Fortemente degradato	Ligneo	
Balconi					
Coperture		Copertura monofalda	Fortemente degradato	Altro	Fortemente degradato
Infissi		Porte			Cattivo stato di conservazione
Gronde					

ISOLATO N. 65 UNITA' EDILIZIA N. 4 COMPONENTI ELEMENTARI DELL'UNITÀ EDILIZIA A

1.1 CLASSIFICAZIONE EPOCA DI IMPIANTO E DI TRASFORMAZIONE

COD	VOLUMI ELEMENTARI	IMPIANTO	CLASS.	TRASFORMAZIONI	CLASSIFICAZIONE	CLASSIFICAZIONE TIPOLOGICA EDIFICIO	INTERVENTO PREVISTO
1	SUB VOLUME A	1926	<1950	1980 1990	>1950	ER02_Edificio recente incongruo	Ristrutturazione edilizia

1.2 INDICI&PARAMETRI URBANISTICI

COD	DESCRIZIONE	FORMULE	U.M.	STATO ATTUALE				INCREMENTO/DIMINUZIONE		PROGETTO					
				A	TOT	A	TOT	A	TOT	A	TOT				
VOLUMI ELEMENTARI															
SE	Superficie edificata		[mq]	10,23	10,23	10,00	10,00	20,23	20,23				20,23		
Hm	Altezza a monte		[m]	2,42		0,58		3,00	3,00						
Hv	Altezza a valle		[m]	2,42		0,58		3,00	3,00						
n	Uso seminterrato	1=res - 0=altro		1		1		1	1						
Hcalc	Altezza di calcolo urb.		[m]	2,42				3,00	3,00						
V	Volume ai fini Urbanistici	SE*Hcalc	[mc]	24,75	0,00	0,00	0,00	24,75	11,73	11,73	60,68	0,00	0,00	0,00	60,68
Vft	Volume fuori terra	SE*Hm	[mc]	24,75				24,75	11,73	11,73	36,48				36,48
Vsnt	Volume seminterrato	SE*(Hv-Hm)	[mc]	0,00				0,00			0,00				0,00
VC	Volume Complessivo	Se*Hv	[mc]	24,75				24,75	11,73	11,73	60,68				60,68

INDICI

INDICI				STATO ATTUALE		INCREMENTO/DIMINUZIONE		PROGETTO	
V	Volume ai fini Urbanistici		[mq]		24,75		35,93		60,68
SL	Superficie Lotto		[mq]		26,14		0,00		26,14
SC	Superficie Coperta		[mq]		10,23		10,00		20,23
IC	Indice di Copertura	SC/SL	[mq/mq]		0,39		0,38		0,77
IF	Ind. di fabbr. fondiario	V/SL	[mc/mq]		0,95		1,37		2,32

COMPONENTE	A
● LIVELLO RELAZIONALE	Piano terra
SITUAZIONE ESISTENTE	
UTILIZZO	Non utilizzato
FUNZIONE PRIMARIA	Depositi - autorimesse
FUNZIONE SECONDARIA	
INDICAZIONI DI PIANO	
INTERVENTO	Rifunionalizzazione
NUOVE FUNZIONI	Pertinenze connesse alle attività commerciali-artigianali
INTERVENTI SPECIFICI CONSENTITI	
ALTEZZE	Modifica altezza interpiano
SUPERFICI	Mantenimento esistente
STANDARD R.A.I.	Ampliamento forometria aperture esistente
STANDARD SERVIZI	Riconfigurazione planimetrica dei vani interni

ELEMENTI DA CONSERVARE

CODICE ABACO - TIPOLOGIA ELEMENTO

ELEMENTI DA SOSTITUIRE

NUOVO ELEMENTO SOSTITUITO

1 Copertura

Manto di copertura coerente

ELEMENTI DA ELIMINARE

TIPOLOGIA ELEMENTO

ELEMENTI DA RIPOSIZIONARE

ADDIZIONI IN AGGETTO

ADDIZIONI IN VOLUME



INDICAZIONI TRATTAMENTO INVOLUCRO ESTERNO

COPERTURE

INDICAZIONE INTERVENTO	Nuova costruzione coerente
SAGOMA	Sostituzione con copertura monofalda
STRUTTURA	Nuova costruzione compatibile
MATERIALI	Nuovo manto con elementi coerenti
GRONDE	Realizzazione di una nuova gronda compatibile

PORTE

FOROMETRIA
INFISSO
CORNICE

GRATE

Non presenti

COMIGNOLI

Non presenti

PROFFERLI

Non presenti

BALCONI

Non presenti

SOLAIO

STRUTTURA

CORRIMANO

PROSPETTI

MURATURA	Risanamento muratura
INTONACI	Rifacimento intonaco
TINTEGGIATURA	Nuova colorazione

FINESTRE

FOROMETRIA
SISTEMA OSCURAMENTO
INFISSO
CORNICE

GRANDI APERTURE

Portale

FOROMETRIA	Ampliamento motivato
INFISSO	Sostituzione con infisso in legno
CORNICE	Nuova coerente

INDICAZIONE PER L'EFFICIENTAMENTO ENERGETICO DELL'UNITA' EDILIZIA

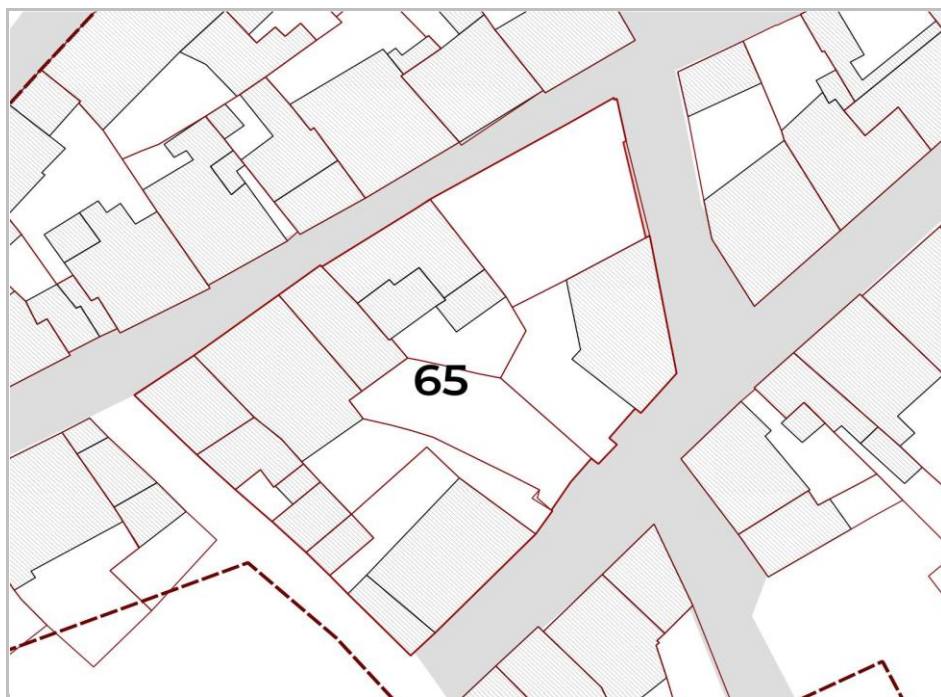
INVOLUCRO	Interventi in addizione su paramento interno
IMPIANTI FER	Impianti produzione FER con integrazione architettonica
INFISSI	Sostituzione sistemi di oscuramento

ISOLATO N. 65

UNITA' EDILIZIA N. 5

NUM. COMPONENTI ELEMENTARI 1

IDENTIFICATIVI DEI COMPONENTI ELEMENTARI A



PLANIMETRIA ISOLATO



PLANIMETRIA UNITA' EDILIZIA

RIFERIMENTI LOCALIZZATIVI, CATASTALI E STATO DELLA PROPRIETA'**VIA E NUMERO CIVICO**

Via Finzi n 0 (indirizzo principale)

RIFERIMENTI GEOGRAFICI1. CARTOGRAFIA
2. COORDINATE**RIFERIMENTI CATASTALI E PROPRIETA'**

FOGLIO MAPPALE 0

PROPRIETA' Privata

CABRAS**PIANO DEL CENTRO STORICO****CARATTERISTICHE DEI COMPONENTI ELEMENTARI****# 5 R02**ISOLATO N. **65**UNITA' EDILIZIA N. **5**COMPONENTI ELEMENTARI **A**

COMPONENTE	A
Numero di livelli	1
Livello relazionale	Piano terra
Funzione primaria	Residenziale
Utilizzo	Disabitato

		CARATTERI STRUTTURALI		CARATTERI EPIDERMICI	
COMPONENTE	A	Descrizione	Conservazione/degrado	Descrizione	Conservazione/degrado
Chiusure verticali		Muratura in blocchi cls	Nessun degrado	Intonacato	Cattivo stato di conservazione
Solai		Solaio in legno	Fortemente degradato	Ligneo	
Balconi					
Coperture		Copertura monofalda	Fortemente degradato	Cemento o amianto	Fortemente degradato
Infissi		Finestre Porte			Cattivo stato di conservazione
				PVC	
Gronde					

ISOLATO N. 65 UNITA' EDILIZIA N. 5 COMPONENTI ELEMENTARI DELL'UNITÀ EDILIZIA A

1.1 CLASSIFICAZIONE EPOCA DI IMPIANTO E DI TRASFORMAZIONE

COD	VOLUMI ELEMENTARI	IMPIANTO	CLASS.	TRASFORMAZIONI	CLASSIFICAZIONE	CLASSIFICAZIONE TIPOLOGICA EDIFICIO	INTERVENTO PREVISTO
1	SUB VOLUME A	1926	<1950	1990 2000	>1950	ER02_Edificio recente incongruo	Ristrutturazione edilizia


1.2 INDICI&PARAMETRI URBANISTICI

COD	DESCRIZIONE	FORMULE	U.M.	STATO ATTUALE				INCREMENTO/DIMINUZIONE		PROGETTO			
				A	TOT	A	TOT	A	TOT				
VOLUMI ELEMENTARI													
SE	Superficie edificata		[mq]	47,24	47,24	0,00	0,00	47,24	47,24				
Hm	Altezza a monte		[m]	3,36		0,00		3,36					
Hv	Altezza a valle		[m]	3,36		0,00		3,36					
n	Uso seminterrato	1=res - 0=altro		1				1					
Hcalc	Altezza di calcolo urb.		[m]	3,36				3,36					
V	Volume ai fini Urbanistici	SE*Hcalc	[mc]	158,50	0,00 0,00 0,00	158,50	0,00	0,00	158,50	0,00	0,00	0,00	158,50
Vft	Volume fuori terra	SE*Hm	[mc]	158,50		158,50	0,00	0,00	158,50				158,50
Vsnt	Volume seminterrato	SE*(Hv-Hm)	[mc]	0,00		0,00		0,00					0,00
VC	Volume Complessivo	Se*Hv	[mc]	158,50		158,50	0,00	0,00	158,50				158,50

INDICI

INDICI				STATO ATTUALE		INCREMENTO/DIMINUZIONE		PROGETTO	
V	Volume ai fini Urbanistici		[mq]		158,50		0,00		158,50
SL	Superficie Lotto		[mq]		47,24		0,00		47,24
SC	Superficie Coperta		[mq]		47,24		0,00		47,24
IC	Indice di Copertura	SC/SL	[mq/mq]		1,00		0,00		1,00
IF	Ind. di fabbr. fondiario	V/SL	[mc/mq]		3,36		0,00		3,36

COMPONENTE	A
● LIVELLO RELAZIONALE	Piano terra
SITUAZIONE ESISTENTE	
UTILIZZO	Disabitato
FUNZIONE PRIMARIA	Residenziale
FUNZIONE SECONDARIA	
INDICAZIONI DI PIANO	
INTERVENTO	Mantenimento funzione esistente



ELEMENTI DA CONSERVARE

CODICE ABACO - TIPOLOGIA ELEMENTO

ELEMENTI DA SOSTITUIRE

- 1 Porta in alluminio-pvc
- 2 Finestra in alluminio-pvc
- 3 Copertura

NUOVO ELEMENTO SOSTITUITO

Infisso in legno
 Infisso in legno
 Manto di copertura coerente

ELEMENTI DA ELIMINARE

TIPOLOGIA ELEMENTO

ELEMENTI DA RIPOSIZIONARE

ADDIZIONI IN AGGETTO

ADDIZIONI IN VOLUME

INDICAZIONI TRATTAMENTO INVOLUCRO ESTERNO

COPERTURE

INDICAZIONE INTERVENTO	Nuova costruzione coerente
SAGOMA	Conservazione sagoma copertura esistente
STRUTTURA	Nuova costruzione compatibile
MATERIALI	Nuovo manto con elementi coerenti
GRONDE	Realizzazione di una nuova gronda compatibile

PORTE

FOROMETRIA	Consentito ampliamento porta esistente motivato
INFISSO	Sostituzione con infisso in legno
CORNICE	Nuova coerente

GRATE

Non presenti

COMIGNOLI

Non presenti

PROFFERLI

Non presenti

BALCONI

Non presenti

SOLAIO

STRUTTURA

CORRIMANO

PROSPETTI

MURATURA	Manutenzione ordinaria
INTONACI	Rifacimento intonaco
TINTEGGIATURA	Nuova colorazione

FINESTRE

FOROMETRIA	Conservazione
SISTEMA OSCURAMENTO	Utilizzo scuri interni
INFISSO	Sostituzione con infisso in legno
CORNICE	Nuova coerente

GRANDI APERTURE

Non presenti

INDICAZIONE PER L'EFFICIENTAMENTO ENERGETICO DELL'UNITA' EDILIZIA

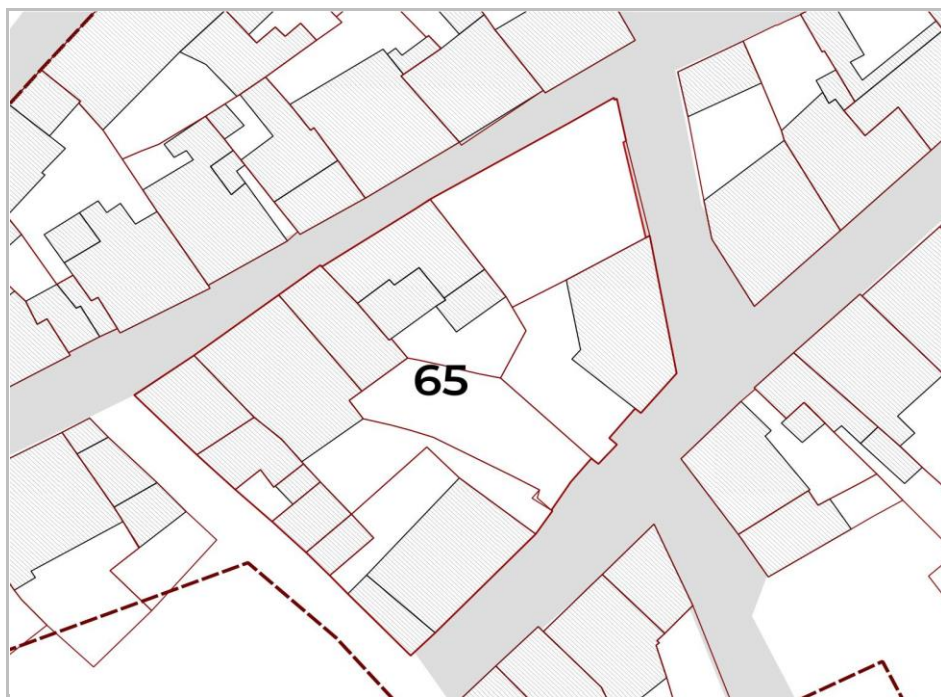
INVOLUCRO	Interventi in addizione su paramento interno
IMPIANTI FER	Impianti produzione FER con integrazione architettonica
INFISSI	Sostituzione sistemi di oscuramento

ISOLATO N. 65

UNITA' EDILIZIA N. 6

NUM. COMPONENTI ELEMENTARI 1

IDENTIFICATIVI DEI COMPONENTI ELEMENTARI A



PLANIMETRIA ISOLATO



PLANIMETRIA UNITA' EDILIZIA

RIFERIMENTI LOCALIZZATIVI, CATASTALI E STATO DELLA PROPRIETA'**VIA E NUMERO CIVICO**

Via Principessa Maria Josè n 38 (indirizzo principale)

RIFERIMENTI GEOGRAFICI1. CARTOGRAFIA
2. COORDINATE**RIFERIMENTI CATASTALI E PROPRIETA'**

FOGLIO MAPPALE 0

PROPRIETA' Privata

CABRAS**PIANO DEL CENTRO STORICO****CARATTERISTICHE DEI COMPONENTI ELEMENTARI****# 6 R02**ISOLATO N. **65**UNITA' EDILIZIA N. **6**COMPONENTI ELEMENTARI **A**

COMPONENTE	A
Numero di livelli	1
Livello relazionale	NO
Funzione primaria	Residenziale
Utilizzo	Abitato

		CARATTERI STRUTTURALI		CARATTERI EPIDERMICI	
COMPONENTE	A	Descrizione	Conservazione/degrado	Descrizione	Conservazione/degrado
Chiusure verticali		Muratura in blocchi cls	Nessun degrado	Intonacato	Buono stato di conservazione
Solai		Solaio in latero-cemento	Buono stato di conservazione	Intonaci plastici	
Balconi					
Coperture		Copertura a doppia falda	Buono stato di conservazione	Coppo sardo	Buono stato di conservazione
Infissi		Finestre Porte			Buono stato di conservazione
Gronde		Canale		Lamiera	Cattivo stato di conservazione

ISOLATO N. 65 UNITA' EDILIZIA N. 6 COMPONENTI ELEMENTARI DELL'UNITÀ EDILIZIA A

1.1 CLASSIFICAZIONE EPOCA DI IMPIANTO E DI TRASFORMAZIONE

COD	VOLUMI ELEMENTARI	IMPIANTO	CLASS.	TRASFORMAZIONI	CLASSIFICAZIONE	CLASSIFICAZIONE TIPOLOGICA EDIFICIO	INTERVENTO PREVISTO
1	SUB VOLUME A	1926	<1950	2000 2010	>1950	ER01_Edificio recente congruo	Manutenzione straordinaria


1.2 INDICI&PARAMETRI URBANISTICI

COD	DESCRIZIONE	FORMULE	U.M.	STATO ATTUALE				INCREMENTO/DIMINUZIONE		PROGETTO			
				A	TOT	A	TOT	A	TOT	A	TOT		
VOLUMI ELEMENTARI													
SE	Superficie edificata		[mq]	68,38	68,38	0,00	0,00	68,38	68,38				
Hm	Altezza a monte		[m]	3,41		0,00		3,41					
Hv	Altezza a valle		[m]	3,41		0,00		3,41					
n	Uso seminterrato	1=res - 0=altro		1				1					
Hcalc	Altezza di calcolo urb.		[m]	3,41				3,41					
V	Volume ai fini Urbanistici	SE*Hcalc	[mc]	233,18	0,00	0,00	0,00	233,18	0,00	0,00	0,00	0,00	233,18
Vft	Volume fuori terra	SE*Hm	[mc]	233,18				233,18	0,00	0,00			233,18
Vsnt	Volume seminterrato	SE*(Hv-Hm)	[mc]	0,00				0,00					0,00
VC	Volume Complessivo	Se*Hv	[mc]	233,18				233,18	0,00	0,00			233,18

INDICI

INDICI				STATO ATTUALE		INCREMENTO/DIMINUZIONE		PROGETTO	
V	Volume ai fini Urbanistici		[mq]		233,18		0,00		233,18
SL	Superficie Lotto		[mq]		68,19		0,00		68,19
SC	Superficie Coperta		[mq]		68,38		0,00		68,38
IC	Indice di Copertura	SC/SL	[mq/mq]		1,00		0,00		1,00
IF	Ind. di fabbr. fondiario	V/SL	[mc/mq]		3,42		0,00		3,42

COMPONENTE	A
● LIVELLO RELAZIONALE	NO
SITUAZIONE ESISTENTE	
UTILIZZO	Abitato
FUNZIONE PRIMARIA	Residenziale
FUNZIONE SECONDARIA	
INDICAZIONI DI PIANO	
INTERVENTO	Mantenimento funzione esistente



ELEMENTI DA CONSERVARE

CODICE ABACO - TIPOLOGIA ELEMENTO

ELEMENTI DA SOSTITUIRE

- 1 Porta in alluminio-pvc
- 2 Finestra in alluminio-pvc

NUOVO ELEMENTO SOSTITUITO

- Infisso in legno
- Infisso in legno

ELEMENTI DA ELIMINARE

- 1 Reti tecnologiche
- 2 Elementi tecnici

TIPOLOGIA ELEMENTO

- Linee elettriche
- Climatizzatore

ELEMENTI DA RIPOSIZIONARE

ADDIZIONI IN AGGETTO

ADDIZIONI IN VOLUME

INDICAZIONI TRATTAMENTO INVOLUCRO ESTERNO

COPERTURE

INDICAZIONE INTERVENTO	Conservazione e manutenzione esistente
SAGOMA	Conservazione sagoma copertura esistente
STRUTTURA	Nuova costruzione compatibile
MATERIALI	Riposizionamento e riutilizzo coppi esistenti
GRONDE	Sostituzione con gronda compatibile

PORTE

FOROMETRIA	Conservazione
INFISSO	Sostituzione con infisso in legno
CORNICE	Nuova coerente

GRATE

Non presenti

COMIGNOLI

Non presenti

PROFFERLI

Non presenti

BALCONI

Non presenti

- SOLAIO
- STRUTTURA
- CORRIMANO

PROSPETTI

MURATURA	Manutenzione ordinaria
INTONACI	Possibilità utilizzo intonaci non tradizionali
TINTEGGIATURA	Nuova colorazione

FINESTRE

FOROMETRIA	Conservazione
SISTEMA OSCURAMENTO	Utilizzo scuri interni
INFISSO	Sostituzione con infisso in legno
CORNICE	Nuova coerente

GRANDI APERTURE

Non presenti

INDICAZIONE PER L'EFFICIENTAMENTO ENERGETICO DELL'UNITA' EDILIZIA

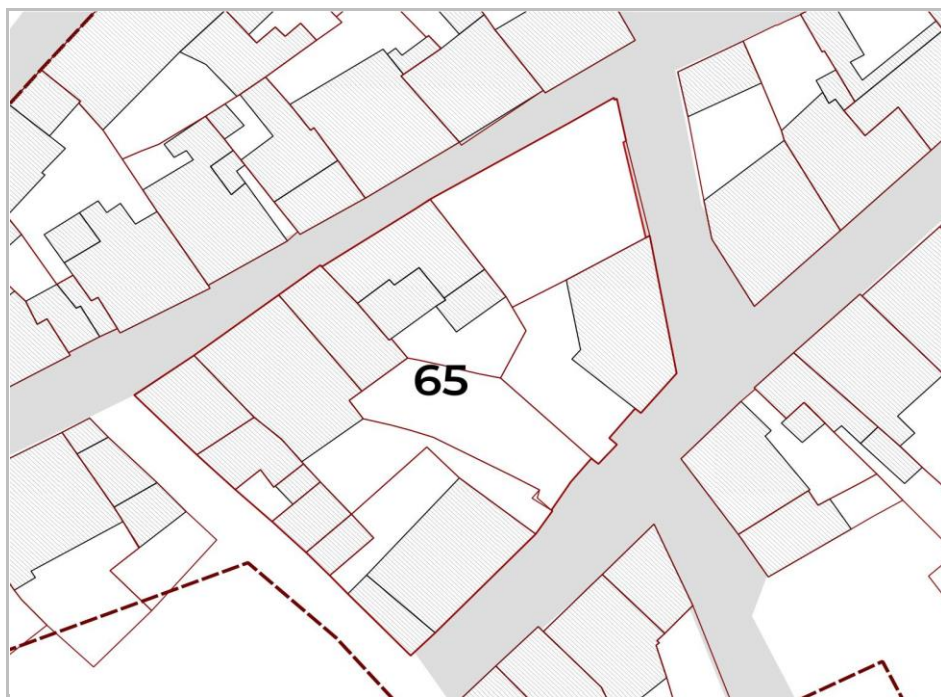
INVOLUCRO	Interventi in aggiunta su paramento interno
IMPIANTI FER	Impianti produzione FER con integrazione architettonica
INFISSI	Sostituzione sistemi di oscuramento

ISOLATO N. 65

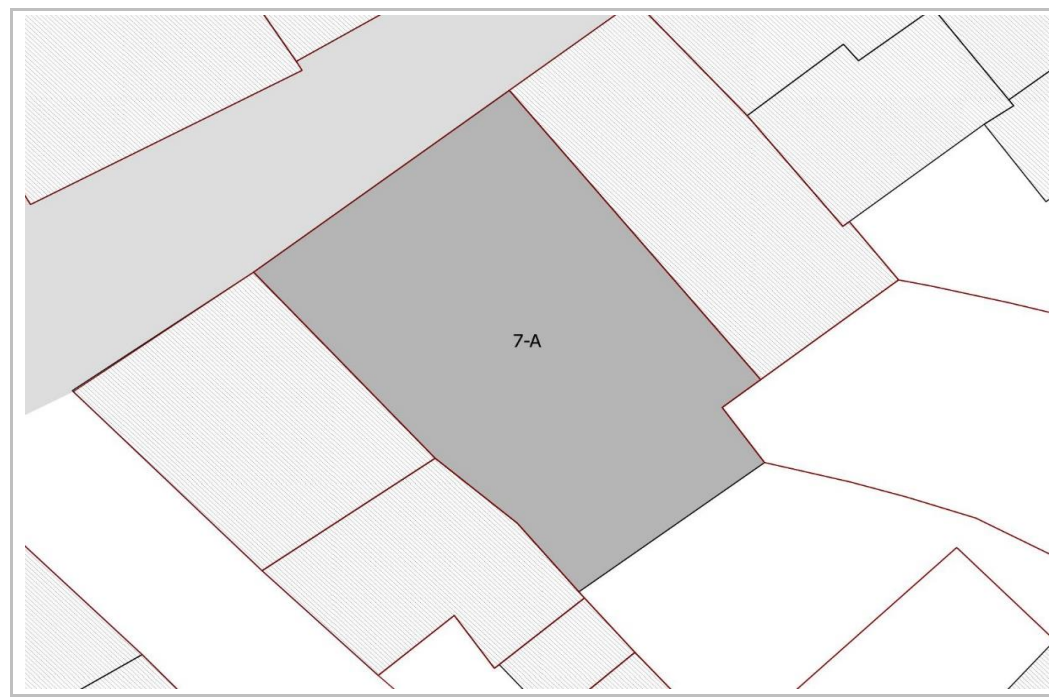
UNITA' EDILIZIA N. 7

NUM. COMPONENTI ELEMENTARI 1

IDENTIFICATIVI DEI COMPONENTI ELEMENTARI A



PLANIMETRIA ISOLATO



PLANIMETRIA UNITA' EDILIZIA

RIFERIMENTI LOCALIZZATIVI, CATASTALI E STATO DELLA PROPRIETA'**VIA E NUMERO CIVICO**

Via Principessa Maria Josè n 40 (indirizzo principale)

RIFERIMENTI GEOGRAFICI1. CARTOGRAFIA
2. COORDINATE**RIFERIMENTI CATASTALI E PROPRIETA'**

FOGLIO MAPPALE 0

PROPRIETA' Privata

CABRAS**PIANO DEL CENTRO STORICO****CARATTERISTICHE DEI COMPONENTI ELEMENTARI****# 7 R02**ISOLATO N. **65**UNITA' EDILIZIA N. **7**

COMPONENTI ELEMENTARI

A**COMPONENTE****A**

Numero di livelli

1

Livello relazionale

NO

Funzione primaria

Residenziale

Utilizzo

Disabitato

		CARATTERI STRUTTURALI		CARATTERI EPIDERMICI	
COMPONENTE	A	Descrizione	Conservazione/degrado	Descrizione	Conservazione/degrado
Chiusure verticali		Muratura in pietre e malta	Buono stato di conservazione	Intonacato	Fortemente degradato
Solai		Solaio in latero-cemento	Cattivo stato di conservazione	Intonaci plastici	
Balconi					
Coperture		Copertura a doppia falda	Cattivo stato di conservazione	Coppo sardo	Cattivo stato di conservazione
Infissi		Finestre			Fortemente degradato
		Porte			
		Grate			
Gronde					

ISOLATO N. 65 UNITA' EDILIZIA N. 7 COMPONENTI ELEMENTARI DELL'UNITÀ EDILIZIA A

1.1 CLASSIFICAZIONE EPOCA DI IMPIANTO E DI TRASFORMAZIONE

COD	VOLUMI ELEMENTARI	IMPIANTO	CLASS.	TRASFORMAZIONI	CLASSIFICAZIONE	CLASSIFICAZIONE TIPOLOGICA EDIFICIO	INTERVENTO PREVISTO
1	SUB VOLUME A	1926	<1950	1980 1990	>1950	ER02_Edificio recente incongruo	Ristrutturazione edilizia

1.2 INDICI&PARAMETRI URBANISTICI

COD	DESCRIZIONE	FORMULE	U.M.	STATO ATTUALE				INCREMENTO/DIMINUZIONE		PROGETTO			
				A	TOT	A	TOT	A	TOT				
VOLUMI ELEMENTARI													
SE	Superficie edificata		[mq]	165,14	165,14	0,00	0,00	165,14	165,14				
Hm	Altezza a monte		[m]	2,64		0,00		2,64					
Hv	Altezza a valle		[m]	2,64		0,00		2,64					
n	Uso seminterrato	1=res - 0=altro		1				1					
Hcalc	Altezza di calcolo urb.		[m]	2,64				2,64					
V	Volume ai fini Urbanistici	SE*Hcalc	[mc]	435,96	435,96	0,00	0,00	435,96	435,96	0,00	0,00	0,00	0,00
Vft	Volume fuori terra	SE*Hm	[mc]	435,96	435,96	0,00	0,00	435,96	435,96				435,96
Vsnt	Volume seminterrato	SE*(Hv-Hm)	[mc]	0,00	0,00			0,00	0,00				0,00
VC	Volume Complessivo	Se*Hv	[mc]	435,96	435,96	0,00	0,00	435,96	435,96				435,96

INDICI

INDICI				STATO ATTUALE		INCREMENTO/DIMINUZIONE		PROGETTO	
V	Volume ai fini Urbanistici		[mq]	435,96	435,96	0,00	0,00	435,96	435,96
SL	Superficie Lotto		[mq]	281,28	281,28	0,00	0,00	281,28	281,28
SC	Superficie Coperta		[mq]	165,14	165,14	0,00	0,00	165,14	165,14
IC	Indice di Copertura	SC/SL	[mq/mq]	0,59	0,59	0,00	0,00	0,59	0,59
IF	Ind. di fabbr. fondiario	V/SL	[mc/mq]	1,55	1,55	0,00	0,00	1,55	1,55

COMPONENTE	A
● LIVELLO RELAZIONALE	NO
SITUAZIONE ESISTENTE	
UTILIZZO	Disabitato
FUNZIONE PRIMARIA	Residenziale
FUNZIONE SECONDARIA	
INDICAZIONI DI PIANO	
INTERVENTO	Mantenimento funzione esistente



ELEMENTI DA CONSERVARE	CODICE ABACO - TIPOLOGIA ELEMENTO
1 Murature	
ELEMENTI DA SOSTITUIRE	NUOVO ELEMENTO SOSTITUITO
ELEMENTI DA ELIMINARE	TIPOLOGIA ELEMENTO
1 Scritte vandaliche	Linee elettriche
ELEMENTI DA RIPOSIZIONARE	
ADDIZIONI IN AGGETTO	
ADDIZIONI IN VOLUME	

INDICAZIONI TRATTAMENTO INVOLUCRO ESTERNO

COPERTURE

INDICAZIONE INTERVENTO	Risanamento esistente
SAGOMA	Conservazione sagoma copertura esistente
STRUTTURA	Conservazione orditura primaria in travi di legno
MATERIALI	Risanamento materiali tradizionali esistenti
GRONDE	Realizzazione di una nuova gronda compatibile

PORTE

FOROMETRIA	Conservazione
INFISSO	Conservazione tipologia esistente
CORNICE	Nuova coerente

GRATE

Realizzazione nuova grata coerente

COMIGNOLI

Non presenti

PROFFERLI

Non presenti

BALCONI

Non presenti

SOLAIO

STRUTTURA

CORRIMANO

PROSPETTI

MURATURA	Manutenzione ordinaria
INTONACI	Possibilità utilizzo intonaci non tradizionali
TINTEGGIATURA	Nuova colorazione

FINESTRE

FOROMETRIA	Conservazione
SISTEMA OSCURAMENTO	Utilizzo scuri interni
INFISSO	Conservazione tipologia esistente
CORNICE	Nuova coerente

GRANDI APERTURE

Non presenti

INDICAZIONE PER L'EFFICIENTAMENTO ENERGETICO DELL'UNITA' EDILIZIA

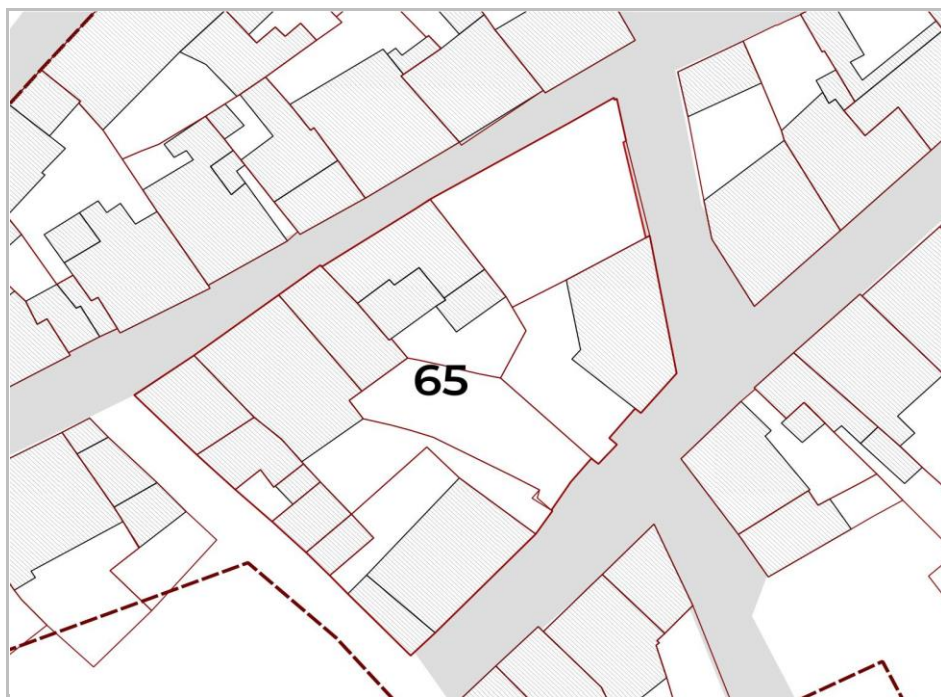
INVOLUCRO	Interventi in addizione su paramento interno
IMPIANTI FER	Impianti produzione FER con integrazione architettonica
INFISSI	Sostituzione sistemi di oscuramento

ISOLATO N. 65

UNITA' EDILIZIA N. 8

NUM. COMPONENTI ELEMENTARI 1

IDENTIFICATIVI DEI COMPONENTI ELEMENTARI A



PLANIMETRIA ISOLATO



PLANIMETRIA UNITA' EDILIZIA

RIFERIMENTI LOCALIZZATIVI, CATASTALI E STATO DELLA PROPRIETA'**VIA E NUMERO CIVICO**

Via Giuseppe Garibaldi n 26 (indirizzo principale)

RIFERIMENTI GEOGRAFICI1. CARTOGRAFIA
2. COORDINATE**RIFERIMENTI CATASTALI E PROPRIETA'**

FOGLIO MAPPALE 0

PROPRIETA' Privata

CABRAS**PIANO DEL CENTRO STORICO****CARATTERISTICHE DEI COMPONENTI ELEMENTARI****# 8 R02**ISOLATO N. **65**UNITA' EDILIZIA N. **8**COMPONENTI ELEMENTARI **A**

COMPONENTE	A
Numero di livelli	1
Livello relazionale	Piano terra
Funzione primaria	Residenziale
Utilizzo	Abitato

		CARATTERI STRUTTURALI		CARATTERI EPIDERMICI	
COMPONENTE	A	Descrizione	Conservazione/degrado	Descrizione	Conservazione/degrado
Chiusure verticali		Muratura mista	Nessun degrado	Intonacato	Nessun degrado
Solai		Solaio in latero-cemento	Nessun degrado	Intonaci plastici	
Balconi					
Coperture		Copertura a doppia falda	Nessun degrado	Coppo sardo	Nessun degrado
Infissi		Finestre Porte			Nessun degrado
		Grate			
Gronde		Canale		Lamiera	Nessun degrado

ISOLATO N. 65 UNITA' EDILIZIA N. 8 COMPONENTI ELEMENTARI DELL'UNITÀ EDILIZIA A

1.1 CLASSIFICAZIONE EPOCA DI IMPIANTO E DI TRASFORMAZIONE

COD	VOLUMI ELEMENTARI	IMPIANTO	CLASS.	TRASFORMAZIONI	CLASSIFICAZIONE	CLASSIFICAZIONE TIPOLOGICA EDIFICIO	INTERVENTO PREVISTO
1	SUB VOLUME A	1926	<1950	2000 2010	>1950	ER01_Edificio recente congruo	Manutenzione ordinaria


1.2 INDICI&PARAMETRI URBANISTICI

COD	DESCRIZIONE	FORMULE	U.M.	STATO ATTUALE				INCREMENTO/DIMINUZIONE		PROGETTO			
				A	TOT	A	TOT	A	TOT				
VOLUMI ELEMENTARI													
SE	Superficie edificata		[mq]	78,83	78,83	0,00	0,00	78,83	78,83				
Hm	Altezza a monte		[m]	2,81		0,00		2,81					
Hv	Altezza a valle		[m]	2,81		0,00		2,81					
n	Uso seminterrato	1=res - 0=altro		1				1					
Hcalc	Altezza di calcolo urb.		[m]	2,81				2,81					
V	Volume ai fini Urbanistici	SE*Hcalc	[mc]	221,13	0,00 0,00 0,00	221,13	0,00	0,00	221,13	0,00 0,00 0,00	221,13		
Vft	Volume fuori terra	SE*Hm	[mc]	221,13		221,13	0,00	0,00	221,13		221,13		
Vsnt	Volume seminterrato	SE*(Hv-Hm)	[mc]	0,00		0,00		0,00		0,00			
VC	Volume Complessivo	Se*Hv	[mc]	221,13		221,13	0,00	0,00	221,13		221,13		

INDICI

INDICI				STATO ATTUALE		INCREMENTO/DIMINUZIONE		PROGETTO	
V	Volume ai fini Urbanistici		[mq]		221,13		0,00		221,13
SL	Superficie Lotto		[mq]		78,83		0,00		78,83
SC	Superficie Coperta		[mq]		78,83		0,00		78,83
IC	Indice di Copertura	SC/SL	[mq/mq]		1,00		0,00		1,00
IF	Ind. di fabbr. fondiario	V/SL	[mc/mq]		2,81		0,00		2,81

COMPONENTE	A
● LIVELLO RELAZIONALE	Piano terra
SITUAZIONE ESISTENTE	
UTILIZZO	Abitato
FUNZIONE PRIMARIA	Residenziale
FUNZIONE SECONDARIA	
INDICAZIONI DI PIANO	
INTERVENTO	Mantenimento funzione esistente



ELEMENTI DA CONSERVARE CODICE ABACO - TIPOLOGIA ELEMENTO

ELEMENTI DA SOSTITUIRE NUOVO ELEMENTO SOSTITUITO

1 Porta in alluminio-pvc	Infisso in legno
2 Finestra in alluminio-pvc	Infisso in legno

ELEMENTI DA ELIMINARE TIPOLOGIA ELEMENTO

1 Reti tecnologiche	Linee elettriche
2 Elementi tecnici	Rimozione

ELEMENTI DA RIPOSIZIONARE

ADDIZIONI IN AGGETTO

ADDIZIONI IN VOLUME

INDICAZIONI TRATTAMENTO INVOLUCRO ESTERNO

COPERTURE

INDICAZIONE INTERVENTO	Conservazione e manutenzione esistente
SAGOMA	Conservazione sagoma copertura esistente
STRUTTURA	Conservazione orditura primaria in travi di legno
MATERIALI	Conservazione materiali tradizionali esistenti
GRONDE	Conservazione e manutenzione gronda esistente

PORTE

FOROMETRIA	Conservazione
INFISSO	Sostituzione con infisso in legno
CORNICE	Nuova coerente

GRATE

Restauro esistente

COMIGNOLI

Non presenti

PROFFERLI

Non presenti

BALCONI

Non presenti

SOLAIO

STRUTTURA

CORRIMANO

PROSPETTI

MURATURA	Manutenzione ordinaria
INTONACI	Possibilità utilizzo intonaci non tradizionali
TINTEGGIATURA	Nuova colorazione

FINESTRE

FOROMETRIA	Conservazione
SISTEMA OSCURAMENTO	Utilizzo scuri interni
INFISSO	Sostituzione con infisso in legno
CORNICE	Nuova coerente

GRANDI APERTURE

Non presenti

INDICAZIONE PER L'EFFICIENTAMENTO ENERGETICO DELL'UNITA' EDILIZIA

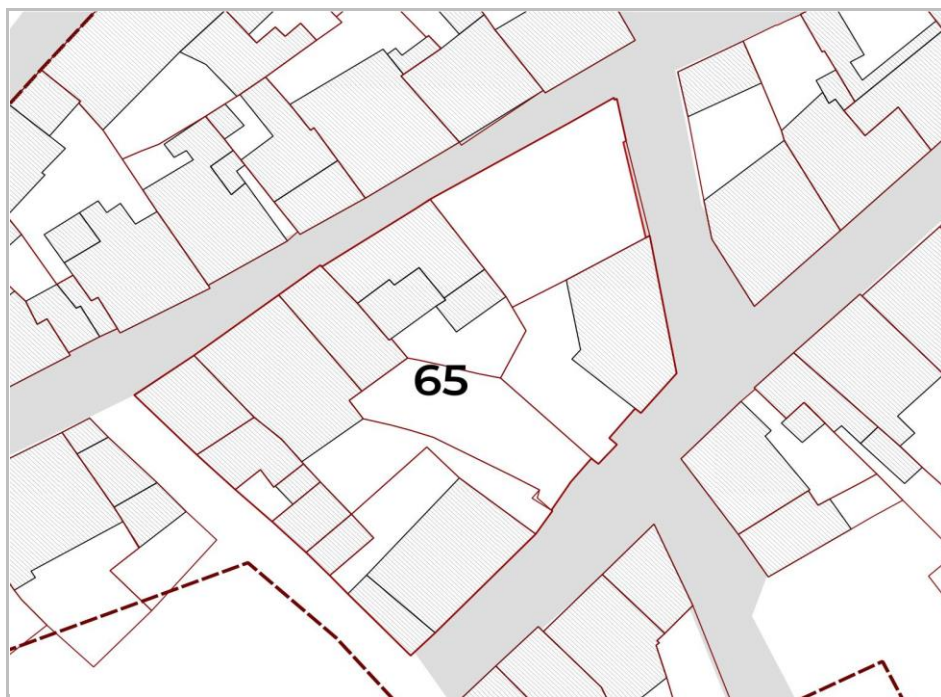
INVOLUCRO	Interventi in addizione su paramento interno
IMPIANTI FER	Impianti produzione FER con integrazione architettonica
INFISSI	Sostituzione sistemi di oscuramento

ISOLATO N. 65

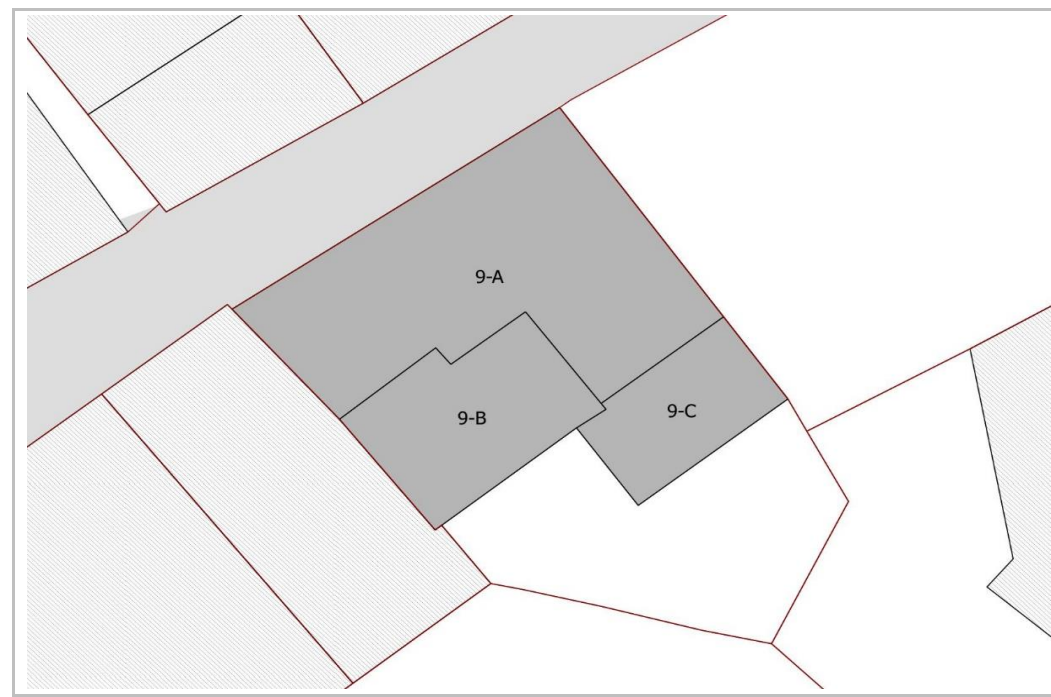
UNITA' EDILIZIA N. 9

NUM. COMPONENTI ELEMENTARI 3

IDENTIFICATIVI DEI COMPONENTI ELEMENTARI A B C



PLANIMETRIA ISOLATO



PLANIMETRIA UNITA' EDILIZIA

RIFERIMENTI LOCALIZZATIVI, CATASTALI E STATO DELLA PROPRIETA'**VIA E NUMERO CIVICO**

Via Principessa Maria Josè n 55 (indirizzo principale)

RIFERIMENTI GEOGRAFICI1. CARTOGRAFIA
2. COORDINATE**RIFERIMENTI CATASTALI E PROPRIETA'**FOGLIO MAPPALE 0
PROPRIETA' ####

ISOLATO N. **65**UNITA' EDILIZIA N. **9**

COMPONENTI ELEMENTARI

A B C

COMPONENTE	A
Numero di livelli	0
Livello relazionale	NO
Funzione primaria	
Utilizzo	Altro

COMPONENTE	B
Numero di livelli	0
Livello relazionale	NO
Funzione primaria	
Utilizzo	Altro

COMPONENTE	C
Numero di livelli	0
Livello relazionale	NO
Funzione primaria	
Utilizzo	Altro

CARATTERI STRUTTURALI

CARATTERI EPIDERMICI

COMPONENTE	A	Descrizione	Conservazione/degrado	Descrizione	Conservazione/degrado
Chiusure verticali				FALSO	
Solai					
Balconi					
Coperture					
Infissi					
Gronde					

COMPONENTE	B	Descrizione	Conservazione/degrado	Descrizione	Conservazione/degrado
Chiusure verticali				FALSO	
Solai					
Balconi					
Coperture					
Infissi					
Gronde					

COMPONENTE	C	Descrizione	Conservazione/degrado	Descrizione	Conservazione/degrado
Chiusure verticali				FALSO	
Solai					
Balconi					
Coperture					
Infissi					
Gronde					

ISOLATO N. 65 UNITA' EDILIZIA N. 9 COMPONENTI ELEMENTARI DELL'UNITÀ EDILIZIA A B C

1.1 CLASSIFICAZIONE EPOCA DI IMPIANTO E DI TRASFORMAZIONE

COD	VOLUMI ELEMENTARI	IMPIANTO	CLASS.	TRASFORMAZIONI	CLASSIFICAZIONE	CLASSIFICAZIONE TIPOLOGICA EDIFICIO	INTERVENTO PREVISTO
1	SUB VOLUME A	1926	<1950	1980 1990	>1950	VU_Vuoti urbani	Spazio pubblico (di relazione)
2	SUB VOLUME B	1926	<1950	1980 1990	>1950	VU_Vuoti urbani	Spazio pubblico (di relazione)
3	SUB VOLUME C	1926	<1950	1980 1990	>1950	VU_Vuoti urbani	Spazio pubblico (di relazione)

1.2 INDICI&PARAMETRI URBANISTICI

COD	DESCRIZIONE	FORMULE	U.M.	STATO ATTUALE				INCREMENTO/DIMINUZIONE				PROGETTO			
				A	B	C	TOT	A	B	C	TOT	A	B	C	TOT
VOLUMI ELEMENTARI															
SE	Superficie edificata		[mq]	94,91	36,64	24,10	155,64	0,00	0,00	0,00	0,00	94,91	36,64	24,10	155,64
Hm	Altezza a monte		[m]	3,36	5,45	2,42		0,00	0,00	0,00		3,36	5,45	2,42	
Hv	Altezza a valle		[m]	3,36	5,45	2,42		0,00	0,00	0,00		3,36	5,45	2,42	
n	Uso seminterrato	1=res - 0=altro		1	1	1						1	1	1	
Hcalc	Altezza di calcolo urb.		[m]	3,36	5,45	2,42						3,36	5,45	2,42	
V	Volume ai fini Urbanistici	SE*Hcalc	[mc]	318,41	199,51	58,32	576,23	0,00	0,00	0,00	0,00	318,41	199,51	58,32	576,23
Vft	Volume fuori terra	SE*Hm	[mc]	318,41	199,51	58,32	576,23	0,00	0,00	0,00	0,00	318,41	199,51	58,32	576,23
Vsnt	Volume seminterrato	SE*(Hv-Hm)	[mc]	0,00	0,00	0,00	0,00					0,00	0,00	0,00	0,00
VC	Volume Complessivo	Se*Hv	[mc]	318,41	199,51	58,32	576,23	0,00	0,00	0,00	0,00	318,41	199,51	58,32	576,23

INDICI

INDICI				STATO ATTUALE		INCREMENTO/DIMINUZIONE		PROGETTO	
V	Volume ai fini Urbanistici		[mq]		576,23		0,00		576,23
SL	Superficie Lotto		[mq]		226,16		0,00		226,16
SC	Superficie Coperta		[mq]		155,64		0,00		155,64
IC	Indice di Copertura	SC/SL	[mq/mq]		0,69		0,00		0,69
IF	Ind. di fabbr. fondiario	V/SL	[mc/mq]		2,55		0,00		2,55

COMPONENTE	A
● LIVELLO RELAZIONALE	NO
SITUAZIONE ESISTENTE	
UTILIZZO	Altro
FUNZIONE PRIMARIA	
FUNZIONE SECONDARIA	
INDICAZIONI DI PIANO	
INTERVENTO	Mantenimento funzione esistente

COMPONENTE	B
● LIVELLO RELAZIONALE	NO
SITUAZIONE ESISTENTE	
UTILIZZO	Altro
FUNZIONE PRIMARIA	
FUNZIONE SECONDARIA	
INDICAZIONI DI PIANO	
INTERVENTO	Mantenimento funzione esistente

COMPONENTE	C
● LIVELLO RELAZIONALE	NO
SITUAZIONE ESISTENTE	
UTILIZZO	Altro
FUNZIONE PRIMARIA	
FUNZIONE SECONDARIA	
INDICAZIONI DI PIANO	
INTERVENTO	Mantenimento funzione esistente



ELEMENTI DA CONSERVARE CODICE ABACO - TIPOLOGIA ELEMENTO

ELEMENTI DA SOSTITUIRE NUOVO ELEMENTO SOSTITUITO

ELEMENTI DA ELIMINARE TIPOLOGIA ELEMENTO

ELEMENTI DA RIPOSIZIONARE

ADDIZIONI IN AGGETTO

ADDIZIONI IN VOLUME

INDICAZIONI TRATTAMENTO INVOLUCRO ESTERNO

COPERTURE

INDICAZIONE INTERVENTO
SAGOMA
STRUTTURA
MATERIALI
GRONDE

PORTE

FOROMETRIA
INFISSO
CORNICE

GRATE

Non presenti

COMIGNOLI

Non presenti

PROFFERLI

Non presenti

BALCONI

Non presenti

SOLAIO
STRUTTURA
CORRIMANO

PROSPETTI

MURATURA
INTONACI
TINTEGGIATURA

FINESTRE

FOROMETRIA
SISTEMA OSCURAMENTO
INFISSO
CORNICE

GRANDI APERTURE

Non presenti

INDICAZIONE PER L'EFFICIENTAMENTO ENERGETICO DELL'UNITA' EDILIZIA

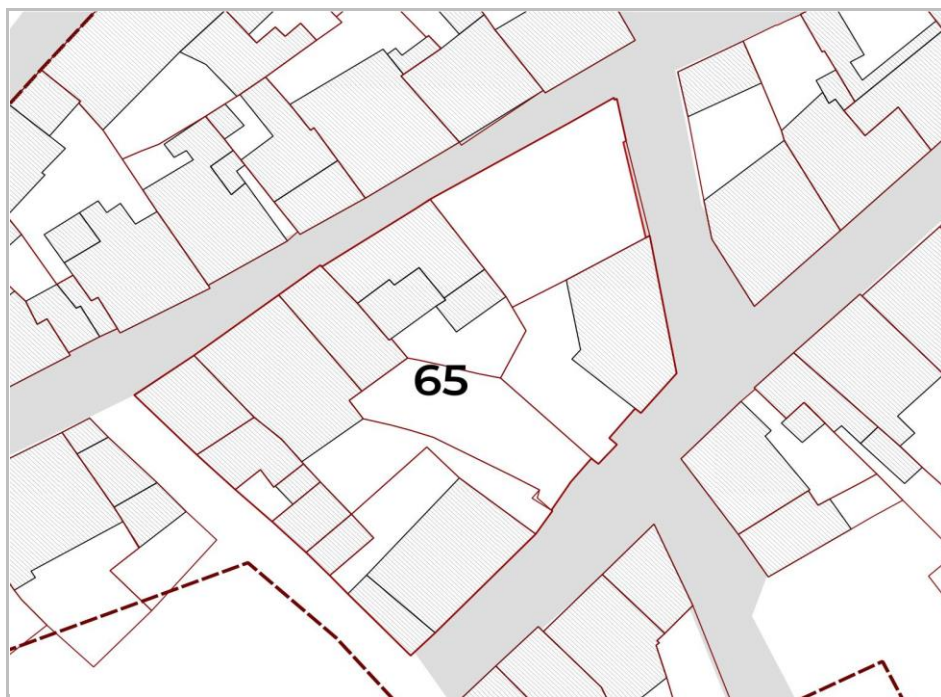
INVOLUCRO Interventi in addizione su paramento interno
IMPIANTI FER Impianti produzione FER con integrazione architettonica
INFISSI Sostituzione sistemi di oscuramento

ISOLATO N. 65

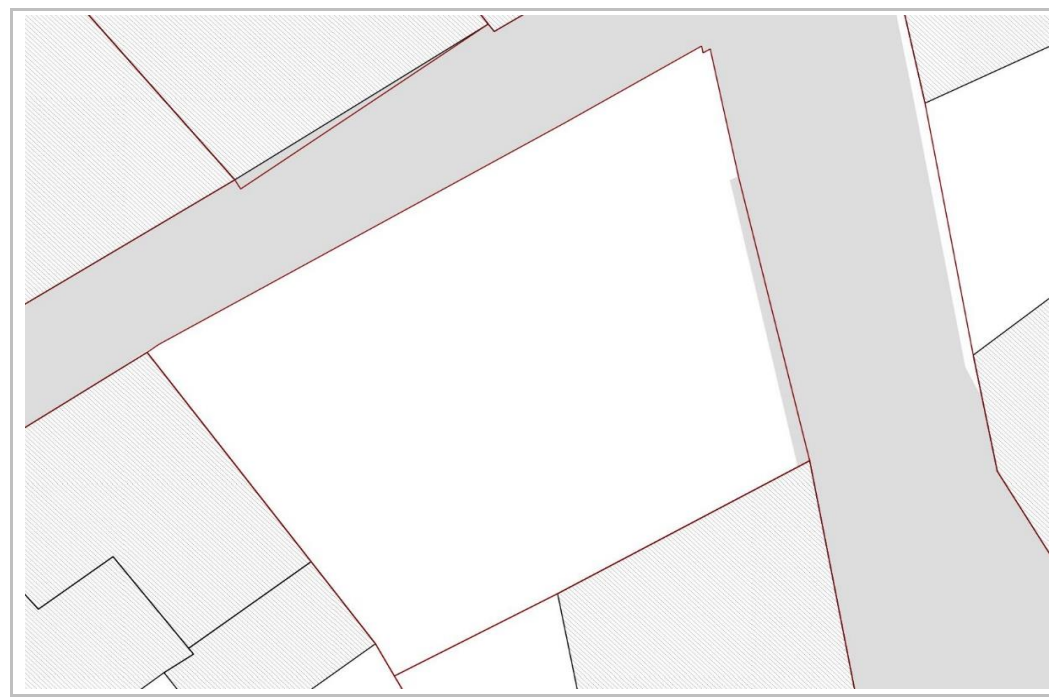
UNITA' EDILIZIA N. 10

NUM. COMPONENTI ELEMENTARI 1

IDENTIFICATIVI DEI COMPONENTI ELEMENTARI A



PLANIMETRIA ISOLATO



PLANIMETRIA UNITA' EDILIZIA

RIFERIMENTI LOCALIZZATIVI, CATASTALI E STATO DELLA PROPRIETA'**VIA E NUMERO CIVICO**

Via Principessa Maria Josè n 0 (indirizzo principale)

RIFERIMENTI GEOGRAFICI1. CARTOGRAFIA
2. COORDINATE**RIFERIMENTI CATASTALI E PROPRIETA'**

FOGLIO MAPPALE 0

PROPRIETA' ####

CABRAS**PIANO DEL CENTRO STORICO****CARATTERISTICHE DEI COMPONENTI ELEMENTARI****#****#****R02**ISOLATO N. **65**UNITA' EDILIZIA N. **10**

COMPONENTI ELEMENTARI

A**COMPONENTE****A**

Numero di livelli

0

Livello relazionale

NO

Funzione primaria

Utilizzo

Altro

CARATTERI STRUTTURALI

CARATTERI EPIDERMICI

COMPONENTE**A****Descrizione****Conservazione/degrado****Descrizione****Conservazione/degrado**

Chiusure verticali

FALSO

Solai

Balconi

Coperture

Infissi

Gronde

ISOLATO N. 65 UNITA' EDILIZIA N. 10 COMPONENTI ELEMENTARI DELL'UNITÀ EDILIZIA A

1.1 CLASSIFICAZIONE EPOCA DI IMPIANTO E DI TRASFORMAZIONE

COD	VOLUMI ELEMENTARI	IMPIANTO	CLASS.	TRASFORMAZIONI	CLASSIFICAZIONE	CLASSIFICAZIONE TIPOLOGICA EDIFICIO	INTERVENTO PREVISTO
1	SUB VOLUME A	1926	<1950	1980 1990	>1950	VU_Vuoti urbani	Spazio pubblico (di relazione)

1.2 INDICI&PARAMETRI URBANISTICI

COD	DESCRIZIONE	FORMULE	U.M.	STATO ATTUALE				INCREMENTO/DIMINUZIONE				PROGETTO			
				A		TOT		A		TOT		A		TOT	
VOLUMI ELEMENTARI															
SE	Superficie edificata		[mq]	0,00			0,00	0,00		0,00		0,00		0,00	
Hm	Altezza a monte		[m]	0,00				0,00				0,00			
Hv	Altezza a valle		[m]	0,00				0,00				0,00			
n	Uso seminterrato	1=res - 0=altro													
Hcalc	Altezza di calcolo urb.		[m]	0,00								0,00			
V	Volume ai fini Urbanistici	SE*Hcalc	[mc]	0,00	0,00	0,00	0,00	0,00	0,00	0,00	0,00	0,00	0,00	0,00	
Vft	Volume fuori terra	SE*Hm	[mc]	0,00				0,00		0,00		0,00		0,00	
Vsnt	Volume seminterrato	SE*(Hv-Hm)	[mc]	0,00				0,00		0,00		0,00		0,00	
VC	Volume Complessivo	Se*Hv	[mc]	0,00				0,00	0,00	0,00		0,00		0,00	

INDICI

INDICI				STATO ATTUALE		INCREMENTO/DIMINUZIONE		PROGETTO	
V	Volume ai fini Urbanistici		[mq]		0,00		0,00		0,00
SL	Superficie Lotto		[mq]		286,72		0,00		286,72
SC	Superficie Coperta		[mq]		0,00		0,00		0,00
IC	Indice di Copertura	SC/SL	[mq/mq]		0,00		0,00		0,00
IF	Ind. di fabbr. fondiario	V/SL	[mc/mq]		0,00		0,00		0,00

COMPONENTE	A
● LIVELLO RELAZIONALE	NO
SITUAZIONE ESISTENTE	
UTILIZZO	Altro
FUNZIONE PRIMARIA	
FUNZIONE SECONDARIA	
INDICAZIONI DI PIANO	
INTERVENTO	Mantenimento funzione esistente



ELEMENTI DA CONSERVARE CODICE ABACO - TIPOLOGIA ELEMENTO

ELEMENTI DA SOSTITUIRE NUOVO ELEMENTO SOSTITUITO

ELEMENTI DA ELIMINARE TIPOLOGIA ELEMENTO

ELEMENTI DA RIPOSIZIONARE

ADDIZIONI IN AGGETTO

ADDIZIONI IN VOLUME

INDICAZIONI TRATTAMENTO INVOLUCRO ESTERNO

COPERTURE

INDICAZIONE INTERVENTO
SAGOMA
STRUTTURA
MATERIALI
GRONDE

PORTE

FOROMETRIA
INFISSO
CORNICE

GRATE

Non presenti

COMIGNOLI

Non presenti

PROFFERLI

Non presenti

BALCONI

Non presenti

SOLAIO
STRUTTURA
CORRIMANO

PROSPETTI

MURATURA
INTONACI
TINTEGGIATURA

FINESTRE

FOROMETRIA
SISTEMA OSCURAMENTO
INFISSO
CORNICE

GRANDI APERTURE

Non presenti

INDICAZIONE PER L'EFFICIENTAMENTO ENERGETICO DELL'UNITA' EDILIZIA

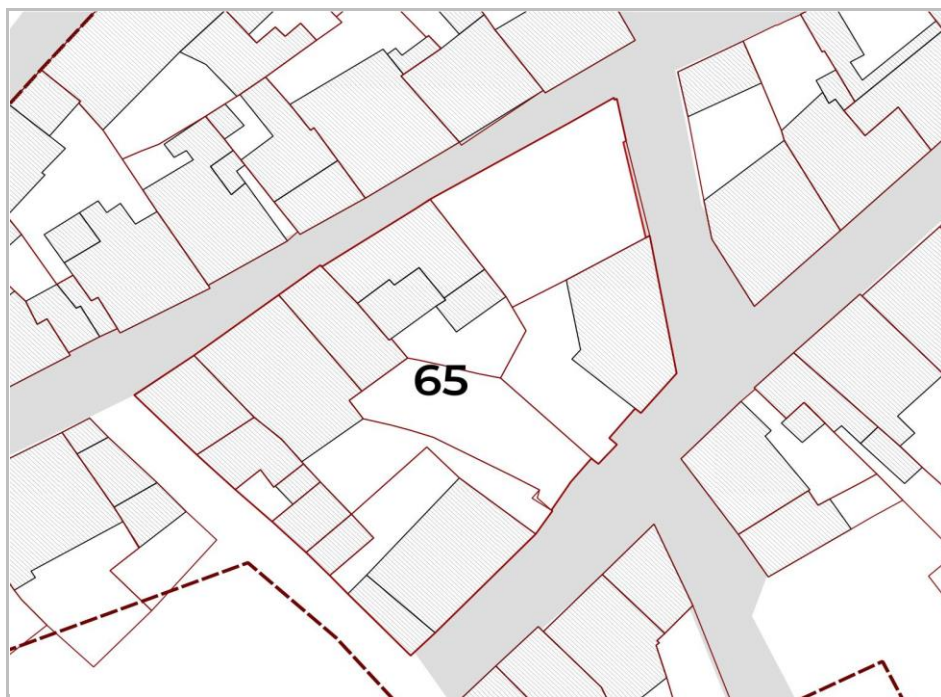
INVOLUCRO Interventi in addizione su paramento interno
IMPIANTI FER Impianti produzione FER con integrazione architettonica
INFISSI Sostituzione sistemi di oscuramento

ISOLATO N. 65

UNITA' EDILIZIA N. 11

NUM. COMPONENTI ELEMENTARI 1

IDENTIFICATIVI DEI COMPONENTI ELEMENTARI A



PLANIMETRIA ISOLATO



PLANIMETRIA UNITA' EDILIZIA

RIFERIMENTI LOCALIZZATIVI, CATASTALI E STATO DELLA PROPRIETA'**VIA E NUMERO CIVICO**

Via Re Boris n 0 (indirizzo principale)
Via Del Croix n 10

RIFERIMENTI GEOGRAFICI

1. CARTOGRAFIA
2. COORDINATE

RIFERIMENTI CATASTALI E PROPRIETA'

FOGLIO MAPPALE 0
PROPRIETA' Privata

ISOLATO N. **65**UNITA' EDILIZIA N. **11**

COMPONENTI ELEMENTARI

A

COMPONENTE	A
Numero di livelli	2
Livello relazionale	Piano terra
Funzione primaria	Residenziale
Utilizzo	Abitato
Livelli superiori	Piano primo
Funzione livelli superiori	Residenziale
Utilizzo	Abitato

		CARATTERI STRUTTURALI		CARATTERI EPIDERMICI	
COMPONENTE	A	Descrizione	Conservazione/degrado	Descrizione	Conservazione/degrado
Chiusure verticali		Muratura in blocchi cls	Nessun degrado	Intonacato	Buono stato di conservazione
Solai		Solaio in latero-cemento	Nessun degrado	Intonaci plastici	
Balconi					
Coperture		Copertura a doppia falda	Nessun degrado	Coppo sardo	Nessun degrado
Infissi		Finestre Porte		Legno	Cattivo stato di conservazione
Gronde		Canale		Lamiera	Buono stato di conservazione

ISOLATO N. 65 UNITA' EDILIZIA N. 11 COMPONENTI ELEMENTARI DELL'UNITÀ EDILIZIA A

1.1 CLASSIFICAZIONE EPOCA DI IMPIANTO E DI TRASFORMAZIONE

COD	VOLUMI ELEMENTARI	IMPIANTO	CLASS.	TRASFORMAZIONI	CLASSIFICAZIONE	CLASSIFICAZIONE TIPOLOGICA EDIFICIO	INTERVENTO PREVISTO
1	SUB VOLUME A	1926	<1950	1990 2000	>1950	ER01_Edificio recente congruo	Risanamento conservativo

1.2 INDICI&PARAMETRI URBANISTICI

COD	DESCRIZIONE	FORMULE	U.M.	STATO ATTUALE				INCREMENTO/DIMINUZIONE		PROGETTO			
				A	TOT	A	TOT	A	TOT				
VOLUMI ELEMENTARI													
SE	Superficie edificata		[mq]	142,99	142,99	0,00	0,00	142,99	142,99				
Hm	Altezza a monte		[m]	6,90		0,00		6,90					
Hv	Altezza a valle		[m]	6,90		0,00		6,90					
n	Uso seminterrato	1=res - 0=altro		1				1					
Hcalc	Altezza di calcolo urb.		[m]	6,90				6,90					
V	Volume ai fini Urbanistici	SE*Hcalc	[mc]	986,09	986,09	0,00	0,00	986,09	986,09	0,00	0,00	0,00	0,00
Vft	Volume fuori terra	SE*Hm	[mc]	986,09	986,09	0,00		986,09	986,09				986,09
Vsnt	Volume seminterrato	SE*(Hv-Hm)	[mc]	0,00	0,00			0,00	0,00				0,00
VC	Volume Complessivo	Se*Hv	[mc]	986,09	986,09	0,00		986,09	986,09				986,09

INDICI

INDICI				STATO ATTUALE		INCREMENTO/DIMINUZIONE		PROGETTO	
V	Volume ai fini Urbanistici		[mq]	986,09	986,09	0,00	0,00	986,09	986,09
SL	Superficie Lotto		[mq]	269,78	269,78	0,00	0,00	269,78	269,78
SC	Superficie Coperta		[mq]	142,99	142,99	0,00	0,00	142,99	142,99
IC	Indice di Copertura	SC/SL	[mq/mq]	0,53	0,53	0,00	0,00	0,53	0,53
IF	Ind. di fabbr. fondiario	V/SL	[mc/mq]	3,66	3,66	0,00	0,00	3,66	3,66

COMPONENTE	A
● LIVELLO RELAZIONALE	Piano terra
SITUAZIONE ESISTENTE	
UTILIZZO	Abitato
FUNZIONE PRIMARIA	Residenziale
FUNZIONE SECONDARIA	
INDICAZIONI DI PIANO	
INTERVENTO	Mantenimento funzione esistente

COMPONENTE	A
● LIVELLI SUPERIORI	Piano primo
SITUAZIONE ESISTENTE	
UTILIZZO	Abitato
FUNZIONE PRIMARIA	Residenziale
FUNZIONE SECONDARIA	
INDICAZIONI DI PIANO	
INTERVENTO	Mantenimento funzione esistente



ELEMENTI DA CONSERVARE CODICE ABACO - TIPOLOGIA ELEMENTO

ELEMENTI DA SOSTITUIRE NUOVO ELEMENTO SOSTITUITO

ELEMENTI DA ELIMINARE TIPOLOGIA ELEMENTO

ELEMENTI DA RIPOSIZIONARE

ADDIZIONI IN AGGETTO

ADDIZIONI IN VOLUME

INDICAZIONI TRATTAMENTO INVOLUCRO ESTERNO

COPERTURE

INDICAZIONE INTERVENTO	Conservazione e manutenzione esistente
SAGOMA	Conservazione sagoma copertura esistente
STRUTTURA	Conservazione orditura primaria in travi di legno
MATERIALI	Conservazione materiali tradizionali esistenti
GRONDE	Conservazione e manutenzione gronda esistente

PORTE

FOROMETRIA	Conservazione
INFISSO	Manutenzione
CORNICE	Nuova coerente

GRATE

Non presenti

COMIGNOLI

Non presenti

PROFFERLI

Non presenti

BALCONI

Non presenti

SOLAIO

STRUTTURA

CORRIMANO

PROSPETTI

MURATURA	Manutenzione ordinaria
INTONACI	Possibilità utilizzo intonaci non tradizionali
TINTEGGIATURA	Conservazione tinteggiatura esistente di pregio

FINESTRE

FOROMETRIA	Conservazione
SISTEMA OSCURAMENTO	Utilizzo scuri interni
INFISSO	Manutenzione
CORNICE	Nuova coerente

GRANDI APERTURE

Non presenti

INDICAZIONE PER L'EFFICIENTAMENTO ENERGETICO DELL'UNITA' EDILIZIA

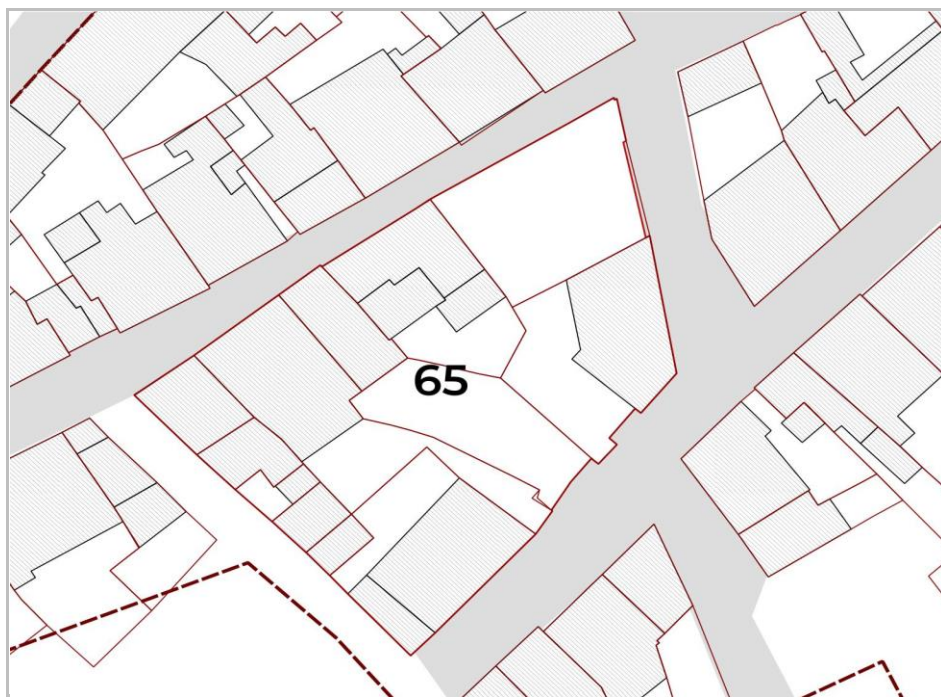
INVOLUCRO	Interventi in addizione su paramento interno
IMPIANTI FER	Impianti produzione FER con integrazione architettonica
INFISSI	Sostituzione sistemi di oscuramento

ISOLATO N. 65

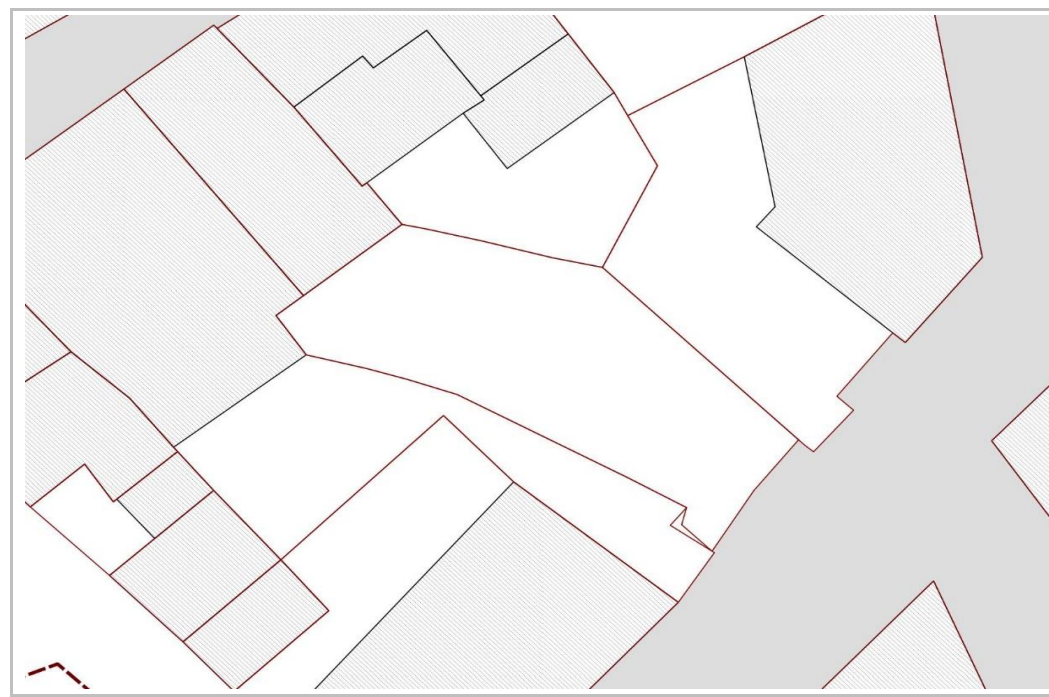
UNITA' EDILIZIA N. 12

NUM. COMPONENTI ELEMENTARI 1

IDENTIFICATIVI DEI COMPONENTI ELEMENTARI A



PLANIMETRIA ISOLATO



PLANIMETRIA UNITA' EDILIZIA

RIFERIMENTI LOCALIZZATIVI, CATASTALI E STATO DELLA PROPRIETA'**VIA E NUMERO CIVICO**

Via Carlo DelCroix n 17 (indirizzo principale)

RIFERIMENTI GEOGRAFICI1. CARTOGRAFIA
2. COORDINATE**RIFERIMENTI CATASTALI E PROPRIETA'**

FOGLIO MAPPALE 0

PROPRIETA' ####

CABRAS**PIANO DEL CENTRO STORICO****CARATTERISTICHE DEI COMPONENTI ELEMENTARI**

#

#

R02ISOLATO N. **65**UNITA' EDILIZIA N. **12**

COMPONENTI ELEMENTARI

A

COMPONENTE	A
Numero di livelli	0
Livello relazionale	NO
Funzione primaria	
Utilizzo	

CARATTERI STRUTTURALI

CARATTERI EPIDERMICI

COMPONENTE	A	Descrizione	Conservazione/degrado	Descrizione	Conservazione/degrado
Chiusure verticali				FALSO	
Solai					
Balconi					
Coperture					
Infissi					
Gronde					

ISOLATO N. 65 UNITA' EDILIZIA N. 12 COMPONENTI ELEMENTARI DELL'UNITÀ EDILIZIA A

1.1 CLASSIFICAZIONE EPOCA DI IMPIANTO E DI TRASFORMAZIONE

COD	VOLUMI ELEMENTARI	IMPIANTO	CLASS.	TRASFORMAZIONI	CLASSIFICAZIONE	CLASSIFICAZIONE TIPOLOGICA EDIFICIO	INTERVENTO PREVISTO
1	SUB VOLUME A	1926	<1950	1980 1990	>1950	VU_Vuoti urbani	Verde privato

1.2 INDICI&PARAMETRI URBANISTICI

COD	DESCRIZIONE	FORMULE	U.M.	STATO ATTUALE				INCREMENTO/DIMINUZIONE				PROGETTO			
				A		TOT		A		TOT		A		TOT	
VOLUMI ELEMENTARI															
SE	Superficie edificata		[mq]	0,00			0,00	0,00		0,00		0,00		0,00	
Hm	Altezza a monte		[m]	0,00			0,00			0,00				0,00	
Hv	Altezza a valle		[m]	0,00			0,00			0,00				0,00	
n	Uso seminterrato	1=res - 0=altro													
Hcalc	Altezza di calcolo urb.		[m]	0,00			0,00			0,00				0,00	
V	Volume ai fini Urbanistici	SE*Hcalc	[mc]	0,00	0,00	0,00	0,00	0,00		0,00	0,00	0,00	0,00	0,00	
Vft	Volume fuori terra	SE*Hm	[mc]	0,00			0,00	0,00		0,00				0,00	
Vsnt	Volume seminterrato	SE*(Hv-Hm)	[mc]	0,00			0,00			0,00				0,00	
VC	Volume Complessivo	Se*Hv	[mc]	0,00			0,00	0,00		0,00				0,00	

INDICI

INDICI				STATO ATTUALE		INCREMENTO/DIMINUZIONE		PROGETTO	
V	Volume ai fini Urbanistici		[mq]		0,00		0,00		0,00
SL	Superficie Lotto		[mq]		183,06		0,00		183,06
SC	Superficie Coperta		[mq]		0,00		0,00		0,00
IC	Indice di Copertura	SC/SL	[mq/mq]		0,00		0,00		0,00
IF	Ind. di fabbr. fondiario	V/SL	[mc/mq]		0,00		0,00		0,00

COMPONENTE	A
● LIVELLO RELAZIONALE	NO
SITUAZIONE ESISTENTE	
UTILIZZO	
FUNZIONE PRIMARIA	
FUNZIONE SECONDARIA	
INDICAZIONI DI PIANO	
INTERVENTO	Mantenimento funzione esistente



ELEMENTI DA CONSERVARE CODICE ABACO - TIPOLOGIA ELEMENTO

ELEMENTI DA SOSTITUIRE NUOVO ELEMENTO SOSTITUITO

ELEMENTI DA ELIMINARE TIPOLOGIA ELEMENTO



ELEMENTI DA RIPOSIZIONARE

ADDIZIONI IN AGGETTO

ADDIZIONI IN VOLUME

INDICAZIONI TRATTAMENTO INVOLUCRO ESTERNO

COPERTURE

INDICAZIONE INTERVENTO
SAGOMA
STRUTTURA
MATERIALI
GRONDE

PORTE

FOROMETRIA
INFISSO
CORNICE

GRATE

Non presenti

COMIGNOLI

Non presenti

PROFFERLI

Non presenti

BALCONI

Non presenti

SOLAIO
STRUTTURA
CORRIMANO

PROSPETTI

MURATURA
INTONACI
TINTEGGIATURA

FINESTRE

FOROMETRIA
SISTEMA OSCURAMENTO
INFISSO
CORNICE

GRANDI APERTURE

Non presenti

INDICAZIONE PER L'EFFICIENTAMENTO ENERGETICO DELL'UNITA' EDILIZIA

INVOLUCRO Interventi in addizione su paramento interno
IMPIANTI FER Impianti produzione FER con integrazione architettonica
INFISSI Sostituzione sistemi di oscuramento

SE SUPERFICIE EDIFICATA [mq]

COMPARTO N. 1

ISOLATO N. 65

ISOLAT_NUM	UNI_ED_NUM	SE_STATO ATTUALE	SE_INCREMENTO/DIMINUZIONE	SE_PROGETTO
65	1	175,74	0,00	175,74
65	2	22,06	0,00	22,06
65	3	31,69	0,00	31,69
65	4	0,95	1,37	20,23
65	5	47,24	0,00	47,24
65	6	68,38	0,00	68,38
65	7	165,14	0,00	165,14
65	8	78,83	0,00	78,83
65	9	155,64	0,00	155,64
65	10	0,00	0,00	0,00
65	11	142,99	0,00	142,99
65	12	0,00	0,00	0,00
SE_ISO 1		888,67	1,37	907,95

Vft Volume fuori terra [mc]

COMPARTO N. 1

ISOLATO N. 65

COMPAR_NUM	ISOLAT_NUM	UNI_ED_NUM	Vft_STATO ATTUALE	Vft_INCREMENTO/DIMINUZIONE	Vft_PROGETTO
	65	1	608,49	0,00	608,49
	65	2	58,24	0,00	58,24
	65	3	95,85	0,00	95,85
	65	4	0,95	1,37	36,48
	65	5	158,50	0,00	158,50
	65	6	233,18	0,00	233,18
	65	7	435,96	0,00	435,96
	65	8	221,13	0,00	221,13
	65	9	576,23	0,00	576,23
	65	10	0,00	0,00	0,00
	65	11	986,09	0,00	986,09
	65	12	0,00	0,00	0,00
Vft_ISO 1			3.374,63	1,37	3.410,16

VC VOLUME COMPLESSIVO [mc]

COMPARTO N. 1

ISOLATO N. 65

COMPAR_NUM	ISOLAT_NUM	UNI_ED_NUM	VC_STATO ATTUALE	VC_INCREMENTO/DIMINUZIONE	VC_PROGETTO
	65	1	608,49	0,00	608,49
	65	2	58,24	0,00	58,24
	65	3	95,85	0,00	95,85
	65	4	0,95	1,37	60,68
	65	5	158,50	0,00	158,50
	65	6	233,18	0,00	233,18
	65	7	435,96	0,00	435,96
	65	8	221,13	0,00	221,13
	65	9	576,23	0,00	576,23
	65	10	0,00	0,00	0,00
	65	11	986,09	0,00	986,09
	65	12	0,00	0,00	0,00
VC_ISO 1			3.374,63	1,37	3.434,36

V **VOLUME AI FINI URBANISTICI [mc]****COMPARTO N. 1****ISOLATO N. 65**

COMPAR_NUM	ISOLAT_NUM	UNI_ED_NUM	V_STATO ATTUALE	V_INCREMENTO/DIMINUZIONE	V_PROGETTO
1	65	1	608,49	0,00	608,49
1	65	2	58,24	0,00	58,24
1	65	3	95,85	0,00	95,85
1	65	4	0,95	1,37	60,68
1	65	5	158,50	0,00	158,50
1	65	6	233,18	0,00	233,18
1	65	7	435,96	0,00	435,96
1	65	8	221,13	0,00	221,13
1	65	9	576,23	0,00	576,23
	65	10	0,00	0,00	0,00
	65	11	986,09	0,00	986,09
	65	12	0,00	0,00	0,00
V_ISO 1			3.374,63	1,37	3.434,36

SL SUPERFICIE LOTTO [mq]

COMPARTO N. 1

ISOLATO N. 65

COMPAR_NUM	ISOLAT_NUM	UNI_ED_NUM	SL_STATO ATTUALE	SL_INCREMENTO/DIMINUZIONE	SL_PROGETTO
	65	1	248,60	0,00	248,60
	65	2	22,06	0,00	22,06
	65	3	31,69	0,00	31,69
	65	4	0,95	1,37	26,14
	65	5	47,24	0,00	47,24
	65	6	68,19	0,00	68,19
	65	7	281,28	0,00	281,28
	65	8	78,83	0,00	78,83
	65	9	226,16	0,00	226,16
	65	10	286,72	0,00	286,72
	65	11	269,78	0,00	269,78
	65	12	183,06	0,00	183,06
SL_ISO 1			1.744,56	1,37	1.769,75

SC SUPERFICIE COPERTA [mq]

COMPARTO N. 1

ISOLATO N. 65

COMPAR_NUM	ISOLAT_NUM	UNI_ED_NUM	SC_STATO ATTUALE	SC_INCREMENTO/DIMINUZIONE	SC_PROGETTO
	65	1	175,74	0,00	175,74
	65	2	22,06	0,00	22,06
	65	3	31,69	0,00	31,69
	65	4	0,95	1,37	20,23
	65	5	47,24	0,00	47,24
	65	6	68,38	0,00	68,38
	65	7	165,14	0,00	165,14
	65	8	78,83	0,00	78,83
	65	9	155,64	0,00	155,64
	65	10	0,00	0,00	0,00
	65	11	142,99	0,00	142,99
	65	12	0,00	0,00	0,00
SC_ISO 1			888,67	1,37	907,95

IC RAPPORTO DI COPERTURA SC/SL [mq/mq]

COMPARTO N. 1

ISOLATO N. 65

COMPAR_NUM	ISOLAT_NUM	UNI_ED_NUM	IC_STATO ATTUALE	IC_INCREMENTO/DIMINUZIONE	IC_PROGETTO
1	65	1	0,71	0,00	0,71
1	65	2	1,00	0,00	1,00
1	65	3	1,00	0,00	1,00
1	65	4	0,95	1,37	0,77
1	65	5	1,00	0,00	1,00
1	65	6	1,00	0,00	1,00
1	65	7	0,59	0,00	0,59
1	65	8	1,00	0,00	1,00
1	65	9	0,69	0,00	0,69
	65	10	0,00	0,00	0,00
	65	11	0,53	0,00	0,53
	65	12	0,00	0,00	0,00
IC_ISO 1			0,71	0,11	0,69

IF INDICE DI FABBRICABILITA' FONDIARIO V/SL [mc/mq]

COMPARTO N. 1

ISOLATO N. 65

COMPAR_NUM	ISOLAT_NUM	UNI_ED_NUM	IF_STATO ATTUALE	IF_INCREMENTO/DIMINUZIONE	IF_PROGETTO
	65	1	2,45	0,00	2,45
	65	2	2,64	0,00	2,64
	65	3	3,03	0,00	3,03
	65	4	0,95	1,37	2,32
	65	5	3,36	0,00	3,36
	65	6	3,42	0,00	3,42
	65	7	1,55	0,00	1,55
	65	8	2,81	0,00	2,81
	65	9	2,55	0,00	2,55
	65	10	0,00	0,00	0,00
	65	11	3,66	0,00	3,66
	65	12	0,00	0,00	0,00
IF_ISO 1			2,20	0,11	2,31

RIEPILOGO**COMPARTO N. 1****ISOLATO N. 65**

		STATO ATTUALE	INCREMENTO	PROGETTO	
SE	m²	888,67		1,37	907,95
Vft	m³	3.374,63		1,37	3.410,16
Vsnt	m³	0,95		1,37	0,00
VC	m³	3.374,63		1,37	3.434,36
V	m³	3.374,63		1,37	3.434,36
SL	m²	1.744,56		1,37	1.769,75
SC	m³	888,67		1,37	907,95
IC	%	0,71		0,11	0,69
IF	m³/m²	2,20		0,11	2,31