

COMUNE DI CABRAS

PIANO PARTICOLAREGGIATO PER IL CENTRO DI ANTICA FORMAZIONE DEL COMUNE DI CABRAS E DELLA FRAZIONE DI SOLANAS



ELABORATO

**ALLEGATO ALLE NORME TECNICHE DI ATTUAZIONE
SCHEDE DELLE UNITÀ EDILIZIE
CABRAS- ISOLATO N. 54**

PROGETTO
PLANS

PROGETTISTA E COORDINATORE
Ing. Francesco Maria Licheri

TEAM DI PROGETTO
Pian. Valentina Licheri
Pian. Giuseppe Zingaro
Pian. Marta Ibba
Arch. Marco Ciardiello
Pian. Fabio Campus
Dott.ssa Federica Marchesi
Geol. Mario Nonne
Ing. Vittoria Piroddi
Dott. Carlo C. Licheri



COMMITTENTE
Comune di Cabras

IL SINDACO
Ing. Andrea Abis

DIRIGENTE DEL SERVIZIO
Ing. Giuseppe Podda

RESPONSABILE DEL PROCEDIMENTO
Ing. Maria Elena Lixi

DATA
APRILE 2023

COD. ELABORATO

Plans
Società di Ingegneria
Via T. Tasso, 11 Nuoro (NU)
info@plansas.it www.plans-as.it

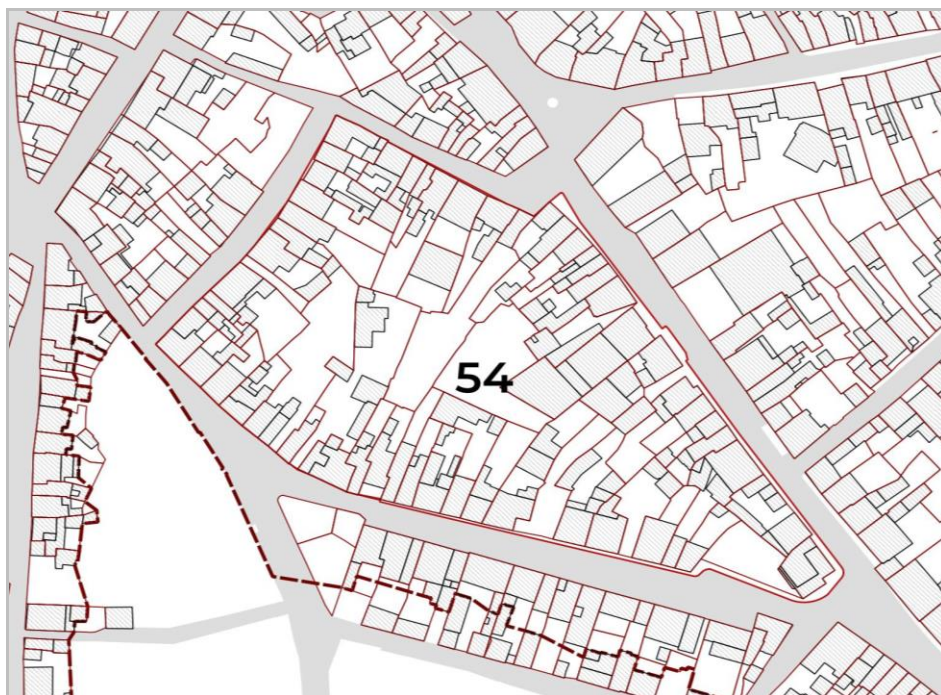
A05.54

ISOLATO N. 54

UNITA' EDILIZIA N. 1

NUM. COMPONENTI ELEMENTARI 3

IDENTIFICATIVI DEI COMPONENTI ELEMENTARI A B C



PLANIMETRIA ISOLATO



PLANIMETRIA UNITA' EDILIZIA

RIFERIMENTI LOCALIZZATIVI, CATASTALI E STATO DELLA PROPRIETA'**VIA E NUMERO CIVICO**

Via Sassari n 69 (indirizzo principale)
Via Sassari n 73

RIFERIMENTI GEOGRAFICI

1. CARTOGRAFIA
2. COORDINATE

RIFERIMENTI CATASTALI E PROPRIETA'

FOGLIO 44A MAPPALE 1558
PROPRIETA' Privata

ISOLATO N. 54

UNITA' EDILIZIA N. 1

COMPONENTI ELEMENTARI

A B C

COMPONENTE**A**

Numero di livelli

3

Livello relazionale

NO

Funzione primaria

Residenziale

Utilizzo

Abitato

Livelli superiori

Piano secondo

Funzione livelli superiori

Residenziale

Utilizzo

Abitato

COMPONENTE**C**

Numero di livelli

1

Livello relazionale

Piano terra

Funzione primaria

Residenziale

Utilizzo

Abitato

COMPONENTE**B**

Numero di livelli

2

Livello relazionale

Piano terra

Funzione primaria

Commerciale

Utilizzo

Utilizzato

Livelli superiori

Piano primo

Funzione livelli superiori

Residenziale

Utilizzo

Abitato

CARATTERI STRUTTURALI			CARATTERI EPIDERMICI		
COMPONENTE	A	Descrizione	Conservazione/degrado	Descrizione	Conservazione/degrado
Chiusure verticali		Muratura in blocchi cls	Cattivo stato di conservazione	Rivestito	
Solai		Solaio in latero-cemento	Buono stato di conservazione	Rivestimento in ceramica	
Balconi					
Coperture		Copertura a padiglione	Nessun degrado	Coppo sardo	Nessun degrado
Infissi		Finestre			Buono stato di conservazione
		Porte		Metallo	
Gronde		Canale		Plastica	Cattivo stato di conservazione
COMPONENTE	B	Descrizione	Conservazione/degrado	Descrizione	Conservazione/degrado
Chiusure verticali		Muratura in blocchi cls	Cattivo stato di conservazione	Rivestito	
Solai		Solaio in latero-cemento	Buono stato di conservazione	Rivestimento in ceramica	
Balconi		Balcone in latero-cemento	Cattivo stato di conservazione	Non finito	
Coperture		Copertura a padiglione	Nessun degrado	Coppo sardo	Nessun degrado
Infissi		Finestre			Buono stato di conservazione
		Porte		Metallo	
Gronde		Canale		Plastica	Cattivo stato di conservazione
COMPONENTE	C	Descrizione	Conservazione/degrado	Descrizione	Conservazione/degrado
Chiusure verticali		Muratura in blocchi cls	Cattivo stato di conservazione	Rivestito	
Solai			Buono stato di conservazione	Rivestimento in ceramica	
Balconi					
Coperture		Copertura monofalda	Nessun degrado	Coppo sardo	Nessun degrado
Infissi		Finestre			Buono stato di conservazione
		Porte		Metallo	
Gronde		Canale		Plastica	Cattivo stato di conservazione

ISOLATO N. **54** UNITA' EDILIZIA N. **1** COMPONENTI ELEMENTARI DELL'UNITÀ EDILIZIA **A B C****1.1 CLASSIFICAZIONE EPOCA DI IMPIANTO E DI TRASFORMAZIONE**

COD	VOLUMI ELEMENTARI	IMPIANTO	CLASS.	TRASFORMAZIONI	CLASSIFICAZIONE	CLASSIFICAZIONE TIPOLOGICA EDIFICIO	INTERVENTO PREVISTO
1	SUB VOLUME A	1974	>1950	1990 2000	>1950	ER02_Edificio recente incongruo	Manutenzione straordinaria
2	SUB VOLUME B	1974	>1950	1990 2000	>1950	ER02_Edificio recente incongruo	Manutenzione straordinaria
3	SUB VOLUME C	1974	>1950	1990 2000	>1950	ER02_Edificio recente incongruo	Manutenzione straordinaria

1.2 INDICI&PARAMETRI URBANISTICI

COD	DESCRIZIONE	FORMULE	U.M.	STATO ATTUALE				INCREMENTO/DIMINUZIONE				PROGETTO					
				A	B	C	TOT	A	B	C	TOT	A	B	C	TOT		
VOLUMI ELEMENTARI																	
SE	Superficie edificata		[mq]	125,52	110,01	6,70	242,24	0,00	0,00	0,00	0,00	125,52	110,01	6,70	242,24		
Hm	Altezza a monte		[m]	9,00	8,07	4,28		0,00	0,00	0,00		9,00	8,07	4,28			
Hv	Altezza a valle		[m]	9,00	8,07	4,28		0,00	0,00	0,00		9,00	8,07	4,28			
n	Uso seminterrato	1=res - 0=altro		1	1	1						1	1	1			
Hcalc	Altezza di calcolo urb.		[m]	9,00	8,07	4,28						9,00	8,07	4,28			
V	Volume ai fini Urbanistici	SE*Hcalc	[mc]	1129,68	888,14	28,65	0,00	2.046,47	0,00	0,00	0,00	0,00	1129,68	888,14	28,65	0,00	2.046,47
Vft	Volume fuori terra	SE*Hm	[mc]	1129,68	888,14	28,65		2046,47	0,00	0,00	0,00		1129,68	888,14	28,65		2.046,47
Vsnt	Volume seminterrato	SE*(Hv-Hm)	[mc]	0,00	0,00	0,00		0,00				0,00	0,00	0,00		0,00	
VC	Volume Complessivo	Se*Hv	[mc]	1129,68	888,14	28,65		2.046,47	0,00	0,00	0,00		1129,68	888,14	28,65		2.046,47

INDICI

			STATO ATTUALE	INCREMENTO/DIMINUZIONE	PROGETTO
V	Volume ai fini Urbanistici	[mq]	2.046,47	0,00	2.046,47
SL	Superficie Lotto	[mq]		0,00	242,23
SC	Superficie Coperta	[mq]		0,00	242,24
IC	Indice di Copertura	SC/SL [mq/mq]		0,00	1,00
IF	Ind. di fabbr. fondiario	V/SL [mc/mq]		0,00	8,45

COMPONENTE	A
● LIVELLO RELAZIONALE	NO
SITUAZIONE ESISTENTE	
UTILIZZO	Abitato
FUNZIONE PRIMARIA	Residenziale
FUNZIONE SECONDARIA	
INDICAZIONI DI PIANO	
INTERVENTO	Mantenimento funzione esistente

COMPONENTE	B
● LIVELLO RELAZIONALE	Piano terra
SITUAZIONE ESISTENTE	
UTILIZZO	Utilizzato
FUNZIONE PRIMARIA	Commerciale
FUNZIONE SECONDARIA	
INDICAZIONI DI PIANO	
INTERVENTO	Mantenimento funzione esistente

COMPONENTE	A
● LIVELLI SUPERIORI	Piano secondo
SITUAZIONE ESISTENTE	
UTILIZZO	Abitato
FUNZIONE PRIMARIA	Residenziale
FUNZIONE SECONDARIA	
INDICAZIONI DI PIANO	
INTERVENTO	Mantenimento funzione esistente

COMPONENTE	B
● LIVELLI SUPERIORI	Piano primo
SITUAZIONE ESISTENTE	
UTILIZZO	Abitato
FUNZIONE PRIMARIA	Residenziale
FUNZIONE SECONDARIA	
INDICAZIONI DI PIANO	
INTERVENTO	Mantenimento funzione esistente

COMPONENTE	C
● LIVELLO RELAZIONALE	Piano terra
SITUAZIONE ESISTENTE	
UTILIZZO	Abitato
FUNZIONE PRIMARIA	Residenziale
FUNZIONE SECONDARIA	
INDICAZIONI DI PIANO	
INTERVENTO	Mantenimento funzione esistente



ELEMENTI DA CONSERVARE

CODICE ABACO - TIPOLOGIA ELEMENTO

ELEMENTI DA SOSTITUIRE

- 1 Porta in alluminio-pvc
- 2 Finestra in alluminio-pvc
- 3 Pluviali in pvc e amianto
- 4 Tessitura muraria incoerente

NUOVO ELEMENTO SOSTITUITO

- Infisso in legno
- Infisso in legno
- Pluviali in rame
- Mitigazione con intonaco

ELEMENTI DA ELIMINARE

TIPOLOGIA ELEMENTO

ELEMENTI DA RIPOSIZIONARE

ADDIZIONI IN AGGETTO

ADDIZIONI IN VOLUME

INDICAZIONI TRATTAMENTO INVOLUCRO ESTERNO

COPERTURE

INDICAZIONE INTERVENTO	Conservazione e manutenzione esistente
SAGOMA	Conservazione sagoma copertura esistente
STRUTTURA	Nuova costruzione compatibile
MATERIALI	Conservazione materiali tradizionali esistenti
GRONDE	Sostituzione con gronda compatibile

PORTE

FOROMETRIA	Conservazione
INFISSO	Sostituzione con infisso in legno
CORNICE	Nuova coerente

GRATE

Non presenti

COMIGNOLI

Non presenti

PROFFERLI

Non presenti

BALCONI

Presenti

SOLAIO

Nuovo coerente

STRUTTURA

Nuova struttura coerente

CORRIMANO

Nuovo corrimano coerente

PROSPETTI

MURATURA	Ripristino degli elementi muratura
INTONACI	Rifacimento intonaco
TINTEGGIATURA	Nuova colorazione

FINESTRE

FOROMETRIA	Conservazione
SISTEMA OSCURAMENTO	Utilizzo scuri interni
INFISSO	Sostituzione con infisso in legno
CORNICE	Nuova coerente

GRANDI APERTURE

FOROMETRIA	Portale
FOROMETRIA	Conservazione
INFISSO	Sostituzione con infisso in legno
CORNICE	Nuova coerente

INDICAZIONE PER L'EFFICIENTAMENTO ENERGETICO DELL'UNITA' EDILIZIA

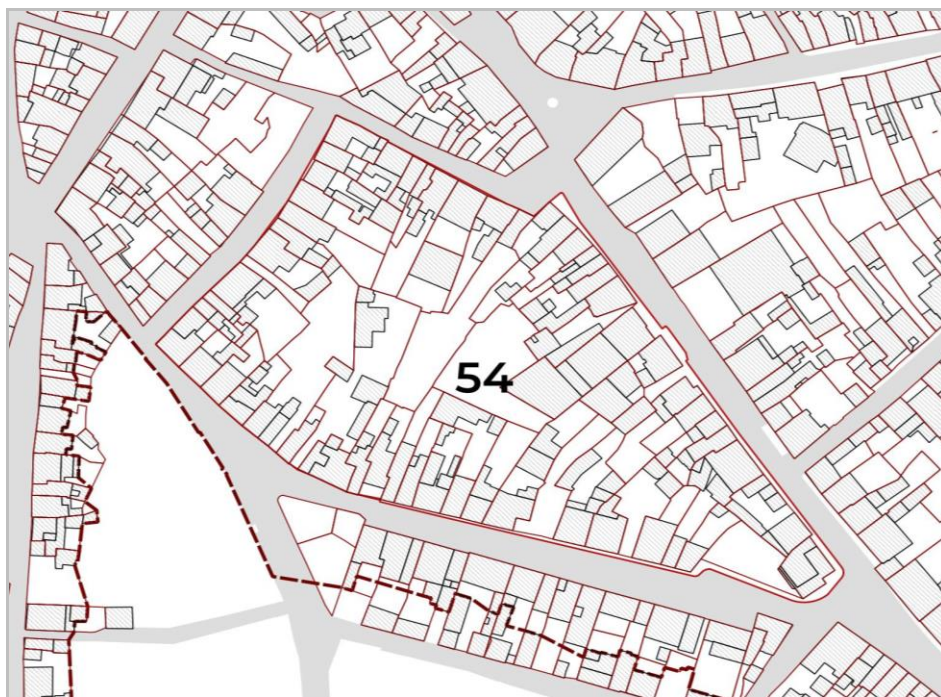
INVOLUCRO	Interventi in addizione su paramento interno
IMPIANTI FER	Impianti produzione FER con integrazione architettonica
INFISSI	Sostituzione infissi

ISOLATO N. 54

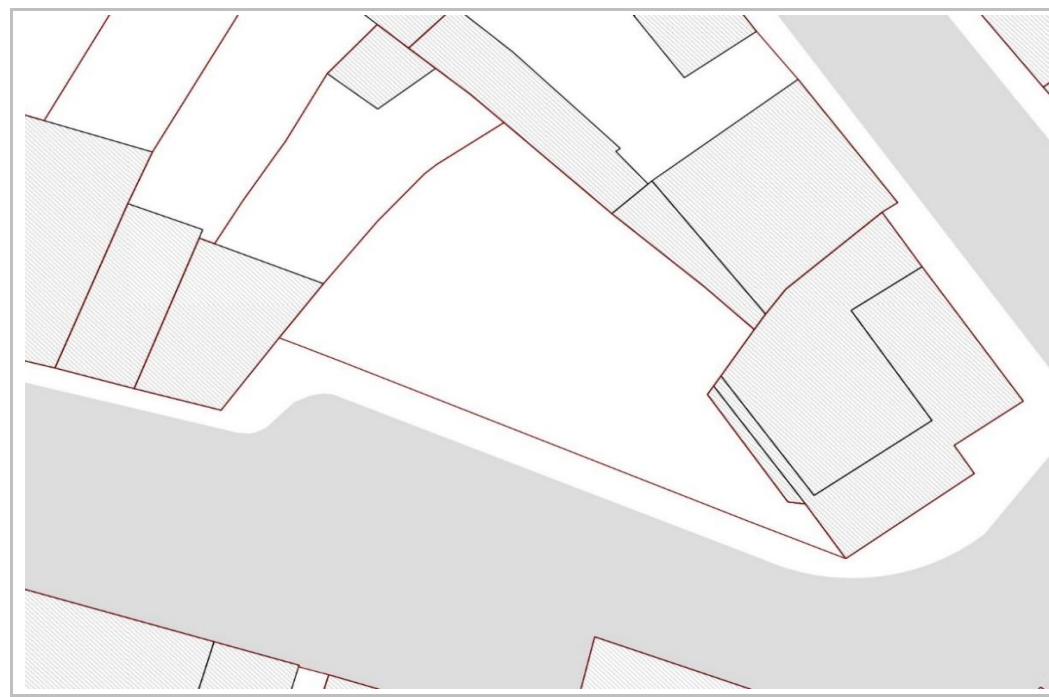
UNITA' EDILIZIA N. 2

NUM. COMPONENTI ELEMENTARI 1

IDENTIFICATIVI DEI COMPONENTI ELEMENTARI A



PLANIMETRIA ISOLATO



PLANIMETRIA UNITA' EDILIZIA

RIFERIMENTI LOCALIZZATIVI, CATASTALI E STATO DELLA PROPRIETA'**VIA E NUMERO CIVICO**

Via Sassari n 0 (indirizzo principale)

RIFERIMENTI GEOGRAFICI

1. CARTOGRAFIA
2. COORDINATE

RIFERIMENTI CATASTALI E PROPRIETA'

FOGLIO 44A MAPPALE 322

PROPRIETA' ####

CABRAS**PIANO DEL CENTRO STORICO****CARATTERISTICHE DEI COMPONENTI ELEMENTARI****# 2 R02**ISOLATO N. **54**UNITA' EDILIZIA N. **2**

COMPONENTI ELEMENTARI

A

COMPONENTE	A
Numero di livelli	0
Livello relazionale	NO
Funzione primaria	
Utilizzo	

CARATTERI STRUTTURALI

CARATTERI EPIDERMICI

COMPONENTE	A	Descrizione	Conservazione/degrado	Descrizione	Conservazione/degrado
Chiusure verticali				FALSO	
Solai					
Balconi					
Coperture					
Infissi					
Gronde					

ISOLATO N. 54 UNITA' EDILIZIA N. 2 COMPONENTI ELEMENTARI DELL'UNITÀ EDILIZIA A

1.1 CLASSIFICAZIONE EPOCA DI IMPIANTO E DI TRASFORMAZIONE

COD	VOLUMI ELEMENTARI	IMPIANTO	CLASS.	TRASFORMAZIONI	CLASSIFICAZIONE	CLASSIFICAZIONE TIPOLOGICA EDIFICIO	INTERVENTO PREVISTO
1	SUB VOLUME A	1926	<1950	2000 2010	>1950	VU_Vuoti urbani	Verde privato

1.2 INDICI&PARAMETRI URBANISTICI

COD	DESCRIZIONE	FORMULE	U.M.	STATO ATTUALE				INCREMENTO/DIMINUZIONE				PROGETTO			
				A		TOT		A		TOT		A		TOT	
VOLUMI ELEMENTARI															
SE	Superficie edificata		[mq]	0,00			0,00	0,00		0,00		0,00		0,00	
Hm	Altezza a monte		[m]	0,00			0,00			0,00				0,00	
Hv	Altezza a valle		[m]	0,00			0,00			0,00				0,00	
n	Uso seminterrato	1=res - 0=altro													
Hcalc	Altezza di calcolo urb.		[m]	0,00			0,00			0,00				0,00	
V	Volume ai fini Urbanistici	SE*Hcalc	[mc]	0,00	0,00	0,00	0,00	0,00		0,00	0,00	0,00	0,00	0,00	
Vft	Volume fuori terra	SE*Hm	[mc]	0,00			0,00	0,00		0,00				0,00	
Vsnt	Volume seminterrato	SE*(Hv-Hm)	[mc]	0,00			0,00			0,00				0,00	
VC	Volume Complessivo	Se*Hv	[mc]	0,00			0,00	0,00		0,00				0,00	

INDICI

INDICI				STATO ATTUALE		INCREMENTO/DIMINUZIONE		PROGETTO	
V	Volume ai fini Urbanistici		[mq]		0,00		0,00		0,00
SL	Superficie Lotto		[mq]		412,64		0,00		412,64
SC	Superficie Coperta		[mq]		0,00		0,00		0,00
IC	Indice di Copertura	SC/SL	[mq/mq]		0,00		0,00		0,00
IF	Ind. di fabbr. fondiario	V/SL	[mc/mq]		0,00		0,00		0,00

COMPONENTE	A
● LIVELLO RELAZIONALE	NO
SITUAZIONE ESISTENTE	
UTILIZZO	
FUNZIONE PRIMARIA	
FUNZIONE SECONDARIA	
INDICAZIONI DI PIANO	
INTERVENTO	Mantenimento funzione esistente



ELEMENTI DA CONSERVARE CODICE ABACO - TIPOLOGIA ELEMENTO

ELEMENTI DA SOSTITUIRE NUOVO ELEMENTO SOSTITUITO

ELEMENTI DA ELIMINARE TIPOLOGIA ELEMENTO

ELEMENTI DA RIPOSIZIONARE

ADDIZIONI IN AGGETTO

ADDIZIONI IN VOLUME

INDICAZIONI TRATTAMENTO INVOLUCRO ESTERNO

COPERTURE

PROSPETTI

PORTE

FINESTRE

GRATE Non presenti

COMIGNOLI Non presenti

PROFFERLI Non presenti

GRANDI APERTURE Non presenti

BALCONI Non presenti

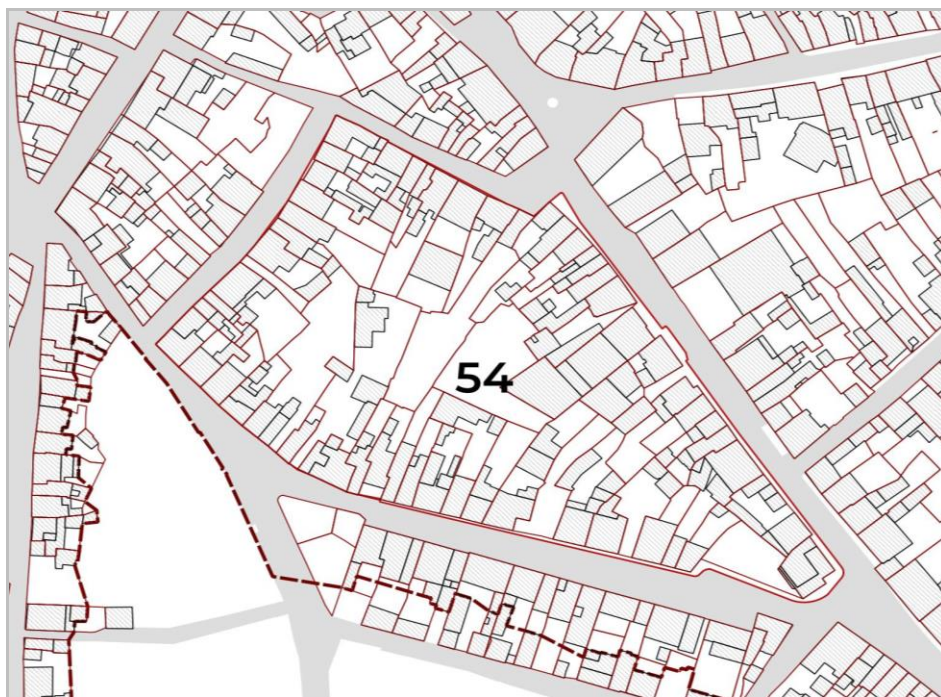
INDICAZIONE PER L'EFFICIENTAMENTO ENERGETICO DELL'UNITA' EDILIZIA

ISOLATO N. 54

UNITA' EDILIZIA N. 3

NUM. COMPONENTI ELEMENTARI 2

IDENTIFICATIVI DEI COMPONENTI ELEMENTARI A B



PLANIMETRIA ISOLATO



PLANIMETRIA UNITA' EDILIZIA

RIFERIMENTI LOCALIZZATIVI, CATASTALI E STATO DELLA PROPRIETA'**VIA E NUMERO CIVICO**

Via Sassari n 67 (indirizzo principale)

RIFERIMENTI GEOGRAFICI1. CARTOGRAFIA
2. COORDINATE**RIFERIMENTI CATASTALI E PROPRIETA'**

FOGLIO 44A MAPPALE 1559

PROPRIETA' Privata

ISOLATO N. **54**UNITA' EDILIZIA N. **3**

COMPONENTI ELEMENTARI

A B

COMPONENTE	A
Numero di livelli	1
Livello relazionale	NO
Funzione primaria	Commerciale
Utilizzo	Utilizzato saltuariamente

COMPONENTE	B
Numero di livelli	1
Livello relazionale	NO
Funzione primaria	Depositi - autorimesse
Utilizzo	Utilizzato saltuariamente

CARATTERI STRUTTURALI			CARATTERI EPIDERMICI		
COMPONENTE	A	Descrizione	Conservazione/degrado	Descrizione	Conservazione/degrado
Chiusure verticali		Muratura in blocchi cls	Buono stato di conservazione	Non finito	Fortemente degradato
Solai		Solaio in latero-cemento	Buono stato di conservazione	Rivestimento in ceramica	
Balconi					
Coperture		Copertura a doppia falda	Fortemente degradato	Cemento o amianto	Fortemente degradato
Infissi		Finestre Porte Grandi aperture		Legno	Cattivo stato di conservazione
Gronde					Cattivo stato di conservazione
COMPONENTE	B	Descrizione	Conservazione/degrado	Descrizione	Conservazione/degrado
Chiusure verticali		Muratura in blocchi cls	Buono stato di conservazione	Non finito	Fortemente degradato
Solai		Solaio in latero-cemento	Buono stato di conservazione	Rivestimento in ceramica	
Balconi					
Coperture		Copertura monofalda	Fortemente degradato	Cemento o amianto	Fortemente degradato
Infissi		Finestre Porte		Legno	Cattivo stato di conservazione
Gronde					Cattivo stato di conservazione

ISOLATO N. **54** UNITA' EDILIZIA N. **3** COMPONENTI ELEMENTARI DELL'UNITÀ EDILIZIA **A B****1.1 CLASSIFICAZIONE EPOCA DI IMPIANTO E DI TRASFORMAZIONE**

COD	VOLUMI ELEMENTARI	IMPIANTO	CLASS.	TRASFORMAZIONI	CLASSIFICAZIONE	CLASSIFICAZIONE TIPOLOGICA EDIFICIO	INTERVENTO PREVISTO
1	SUB VOLUME A	1974	>1950	1990 2000	>1950	ER02_Edificio recente incongruo	Ristrutturazione edilizia
2	SUB VOLUME B	1974	>1950	1990 2000	>1950	ER02_Edificio recente incongruo	Ristrutturazione edilizia

1.2 INDICI&PARAMETRI URBANISTICI

COD	DESCRIZIONE	FORMULE	U.M.	STATO ATTUALE			INCREMENTO/DIMINUZIONE			PROGETTO			
				A	B	TOT	A	B	TOT	A	B	TOT	
VOLUMI ELEMENTARI													
SE	Superficie edificata		[mq]	72,14	19,00	91,14	0,00	21,00	21,00	72,14	40,00	112,14	
Hm	Altezza a monte		[m]	5,13	2,88		0,00	0,00		5,13	2,88		
Hv	Altezza a valle		[m]	5,13	2,88		0,00	0,00		5,13	2,88		
n	Uso seminterrato	1=res - 0=altro		1	1					1	1		
Hcalc	Altezza di calcolo urb.		[m]	5,13	2,88					5,13	2,88		
V	Volume ai fini Urbanistici	SE*Hcalc	[mc]	369,72	54,61	0,00 0,00	0,00 0,00	0,00	0,00	369,72	114,99	0,00 0,00	484,71
Vft	Volume fuori terra	SE*Hm	[mc]	369,72	54,61	424,33	0,00	0,00	0,00	369,72	54,61	424,33	
Vsnt	Volume seminterrato	SE*(Hv-Hm)	[mc]	0,00	0,00	0,00				0,00	0,00	0,00	
VC	Volume Complessivo	Se*Hv	[mc]	369,72	54,61	424,33	0,00	0,00	0,00	369,72	114,99	484,71	

INDICI

				STATO ATTUALE		INCREMENTO/DIMINUZIONE		PROGETTO	
V	Volume ai fini Urbanistici		[mq]		424,33		60,38		484,71
SL	Superficie Lotto		[mq]		211,65		0,00		211,65
SC	Superficie Coperta		[mq]		91,14		21,00		112,14
IC	Indice di Copertura	SC/SL	[mq/mq]		0,43		0,10		0,53
IF	Ind. di fabbr. fondiario	V/SL	[mc/mq]		2,00		0,29		2,29

COMPONENTE	A
● LIVELLO RELAZIONALE	NO
SITUAZIONE ESISTENTE	
UTILIZZO	Utilizzato saltuariamente
FUNZIONE PRIMARIA	Commerciale
FUNZIONE SECONDARIA	
INDICAZIONI DI PIANO	
INTERVENTO	Mantenimento funzione esistente

COMPONENTE	B
● LIVELLO RELAZIONALE	NO
SITUAZIONE ESISTENTE	
UTILIZZO	Utilizzato saltuariamente
FUNZIONE PRIMARIA	Depositi - autorimesse
FUNZIONE SECONDARIA	
INDICAZIONI DI PIANO	
INTERVENTO	Mantenimento funzione esistente



ELEMENTI DA CONSERVARE

CODICE ABACO - TIPOLOGIA ELEMENTO

ELEMENTI DA SOSTITUIRE

- 1 Copertura
- 2 Intonaco e/o tinteggiatura

NUOVO ELEMENTO SOSTITUITO

Manto di copertura coerente
Colorazione da piano colore

ELEMENTI DA ELIMINARE

TIPOLOGIA ELEMENTO

ELEMENTI DA RIPOSIZIONARE

ADDIZIONI IN AGGETTO

ADDIZIONI IN VOLUME

INDICAZIONI TRATTAMENTO INVOLUCRO ESTERNO

COPERTURE

INDICAZIONE INTERVENTO	Nuova costruzione coerente
SAGOMA	Sostituzione con copertura a capanna
STRUTTURA	Nuova costruzione compatibile
MATERIALI	Nuovo manto con elementi coerenti
GRONDE	Realizzazione di una nuova gronda compatibile

PORTE

FOROMETRIA	Conservazione
INFISSO	Sostituzione con infisso in legno
CORNICE	Nuova coerente

GRATE

Non presenti

COMIGNOLI

Non presenti

PROFFERLI

Non presenti

BALCONI

Non presenti

PROSPETTI

MURATURA	Manutenzione ordinaria
INTONACI	Possibilità utilizzo intonaci non tradizionali
TINTEGGIATURA	Nuova colorazione

FINESTRE

FOROMETRIA	Conservazione
SISTEMA OSCURAMENTO	Utilizzo scuri interni
INFISSO	Sostituzione con infisso in legno
CORNICE	Nuova coerente

GRANDI APERTURE

Serranda	
FOROMETRIA	Conservazione
INFISSO	Sostituzione con infisso in legno

INDICAZIONE PER L'EFFICIENTAMENTO ENERGETICO DELL'UNITA' EDILIZIA

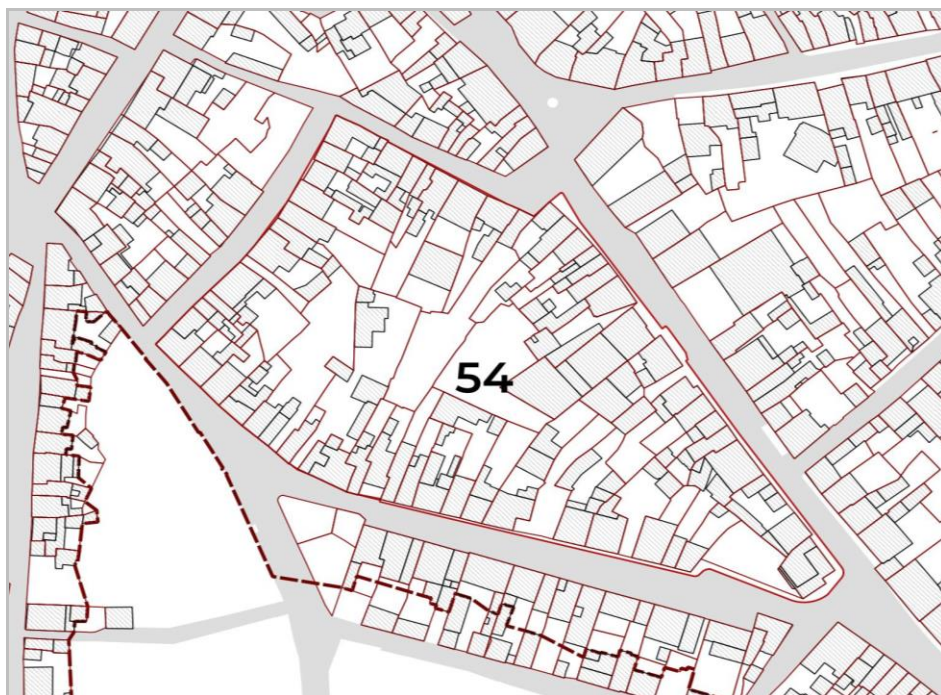
INVOLUCRO	Interventi in addizione su paramento interno
IMPIANTI FER	Impianti produzione FER con integrazione architettonica
INFISSI	Sostituzione infissi

ISOLATO N. 54

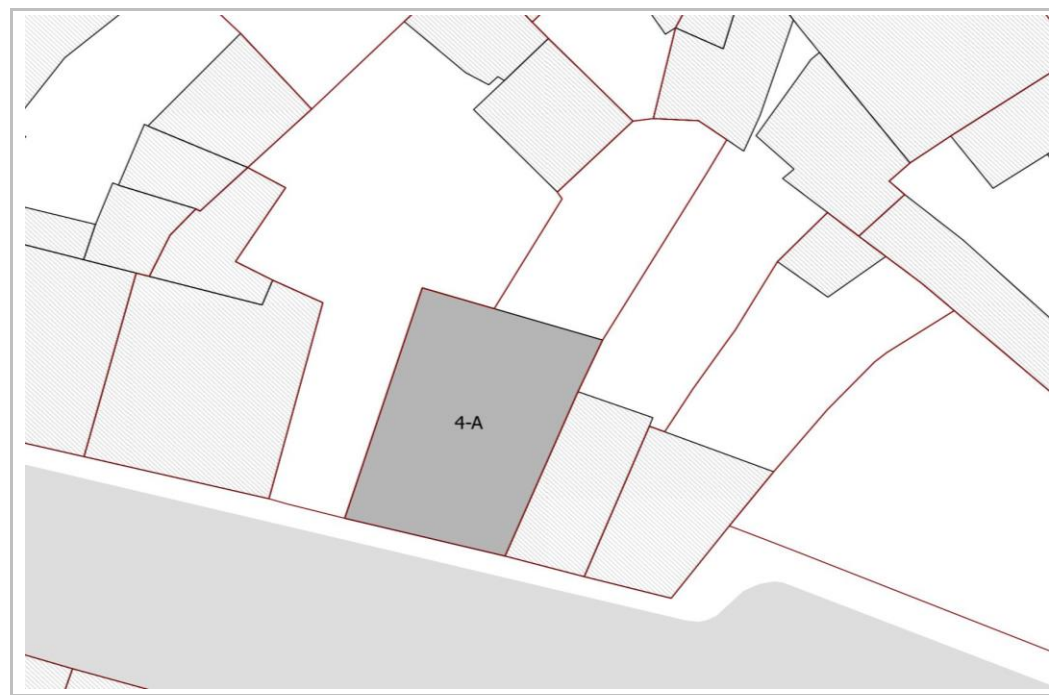
UNITA' EDILIZIA N. 4

NUM. COMPONENTI ELEMENTARI 1

IDENTIFICATIVI DEI COMPONENTI ELEMENTARI A



PLANIMETRIA ISOLATO



PLANIMETRIA UNITA' EDILIZIA

RIFERIMENTI LOCALIZZATIVI, CATASTALI E STATO DELLA PROPRIETA'**VIA E NUMERO CIVICO**

Via Sassari n 65 (indirizzo principale)

RIFERIMENTI GEOGRAFICI1. CARTOGRAFIA
2. COORDINATE**RIFERIMENTI CATASTALI E PROPRIETA'**

FOGLIO 44A MAPPALE 1557

PROPRIETA' Privata

ISOLATO N. **54**UNITA' EDILIZIA N. **4**COMPONENTI ELEMENTARI **A**

COMPONENTE	A
Numero di livelli	2
Livello relazionale	Piano terra
Funzione primaria	Commerciale
Utilizzo	Utilizzato
Livelli superiori	Piano primo
Funzione livelli superiori	Residenziale
Utilizzo	Abitato

		CARATTERI STRUTTURALI		CARATTERI EPIDERMICI	
COMPONENTE	A	Descrizione	Conservazione/degrado	Descrizione	Conservazione/degrado
Chiusure verticali		Muratura in blocchi cls	Nessun degrado	Intonacato	Nessun degrado
Solai		Solaio in latero-cemento	Nessun degrado	Rivestimento in ceramica	
Balconi		Balcone in latero-cemento	Nessun degrado	Intonacato	
Coperture		Copertura a doppia falda	Nessun degrado	Coppo sardo	Nessun degrado
Infissi		Finestre			Nessun degrado
		Porte		Metallo	
Gronde		Grate		PVC	
		Canale		Rame	Nessun degrado

ISOLATO N. **54** UNITA' EDILIZIA N. **4** COMPONENTI ELEMENTARI DELL'UNITÀ EDILIZIA **A****1.1 CLASSIFICAZIONE EPOCA DI IMPIANTO E DI TRASFORMAZIONE**

COD	VOLUMI ELEMENTARI	IMPIANTO	CLASS.	TRASFORMAZIONI	CLASSIFICAZIONE	CLASSIFICAZIONE TIPOLOGICA EDIFICIO	INTERVENTO PREVISTO
1	SUB VOLUME A	1974	>1950	2010 2020	>1950	ER01_Edificio recente congruo	Manutenzione straordinaria

1.2 INDICI&PARAMETRI URBANISTICI

COD	DESCRIZIONE	FORMULE	U.M.	STATO ATTUALE				INCREMENTO/DIMINUZIONE		PROGETTO			
				A	TOT	A	TOT	A	TOT				
SE	Superficie edificata		[mq]	173,26	173,26	0,00	0,00	173,26	173,26				
Hm	Altezza a monte		[m]	8,00		0,00		8,00					
Hv	Altezza a valle		[m]	8,00		0,00		8,00					
n	Uso seminterrato	1=res - 0=altro		1				1					
Hcalc	Altezza di calcolo urb.		[m]	8,00				8,00					
V	Volume ai fini Urbanistici	SE*Hcalc	[mc]	1386,10	0,00	0,00	0,00	1386,10	0,00	0,00	0,00	0,00	1386,10
Vft	Volume fuori terra	SE*Hm	[mc]	1386,10	1386,10	0,00	0,00	1386,10	1386,10				1386,10
Vsnt	Volume seminterrato	SE*(Hv-Hm)	[mc]	0,00	0,00			0,00	0,00				0,00
VC	Volume Complessivo	Se*Hv	[mc]	1386,10	1.386,10	0,00	0,00	1386,10	1.386,10				1.386,10

INDICI

				STATO ATTUALE		INCREMENTO/DIMINUZIONE		PROGETTO	
V	Volume ai fini Urbanistici		[mq]		1.386,10		0,00		1.386,10
SL	Superficie Lotto		[mq]		278,34		0,00		278,34
SC	Superficie Coperta		[mq]		173,26		0,00		173,26
IC	Indice di Copertura	SC/SL	[mq/mq]		0,62		0,00		0,62
IF	Ind. di fabbr. fondiario	V/SL	[mc/mq]		4,98		0,00		4,98

COMPONENTE	A
● LIVELLO RELAZIONALE	Piano terra
SITUAZIONE ESISTENTE	
UTILIZZO	Utilizzato
FUNZIONE PRIMARIA	Commerciale
FUNZIONE SECONDARIA	
INDICAZIONI DI PIANO	
INTERVENTO	Mantenimento funzione esistente

COMPONENTE	A
● LIVELLI SUPERIORI	Piano primo
SITUAZIONE ESISTENTE	
UTILIZZO	Abitato
FUNZIONE PRIMARIA	Residenziale
FUNZIONE SECONDARIA	
INDICAZIONI DI PIANO	
INTERVENTO	Mantenimento funzione esistente



ELEMENTI DA CONSERVARE	CODICE ABACO - TIPOLOGIA ELEMENTO
1 Finestre	B.01_Finestra con architrave in pietra
ELEMENTI DA SOSTITUIRE	NUOVO ELEMENTO SOSTITUITO
1 Porta in alluminio-pvc	Infisso in legno
2 Finestra in alluminio-pvc	Infisso in legno
3 Intonaco e/o tinteggiatura	Colorazione da piano colore
ELEMENTI DA ELIMINARE	TIPOLOGIA ELEMENTO
ELEMENTI DA RIPOSIZIONARE	
ADDIZIONI IN AGGETTO	
ADDIZIONI IN VOLUME	

INDICAZIONI TRATTAMENTO INVOLUCRO ESTERNO

COPERTURE

INDICAZIONE INTERVENTO	Conservazione e manutenzione esistente
SAGOMA	Conservazione sagoma copertura esistente
STRUTTURA	Nuova costruzione compatibile
MATERIALI	Conservazione materiali tradizionali esistenti
GRONDE	Conservazione e manutenzione gronda esistente

PORTE

FOROMETRIA	Conservazione
INFISSO	Sostituzione con infisso in legno
CORNICE	Sostituzione elementi incoerenti

GRATE

Sostituzione esistente con grata coerente

COMIGNOLI

Non presenti

PROFFERLI

Non presenti

BALCONI

Presenti

SOLAIO

Conservazione e manutenzione esistente

STRUTTURA

Conservazione e manutenzione esistente

CORRIMANO

Nuovo corrimano coerente

PROSPETTI

MURATURA	Manutenzione ordinaria
INTONACI	Possibilità utilizzo intonaci non tradizionali
TINTEGGIATURA	Nuova colorazione

FINESTRE

FOROMETRIA	Conservazione
SISTEMA OSCURAMENTO	Utilizzo scuri interni
INFISSO	Sostituzione con infisso in legno
CORNICE	Sostituzione elementi incoerenti

GRANDI APERTURE

Non presenti

INDICAZIONE PER L'EFFICIENTAMENTO ENERGETICO DELL'UNITA' EDILIZIA

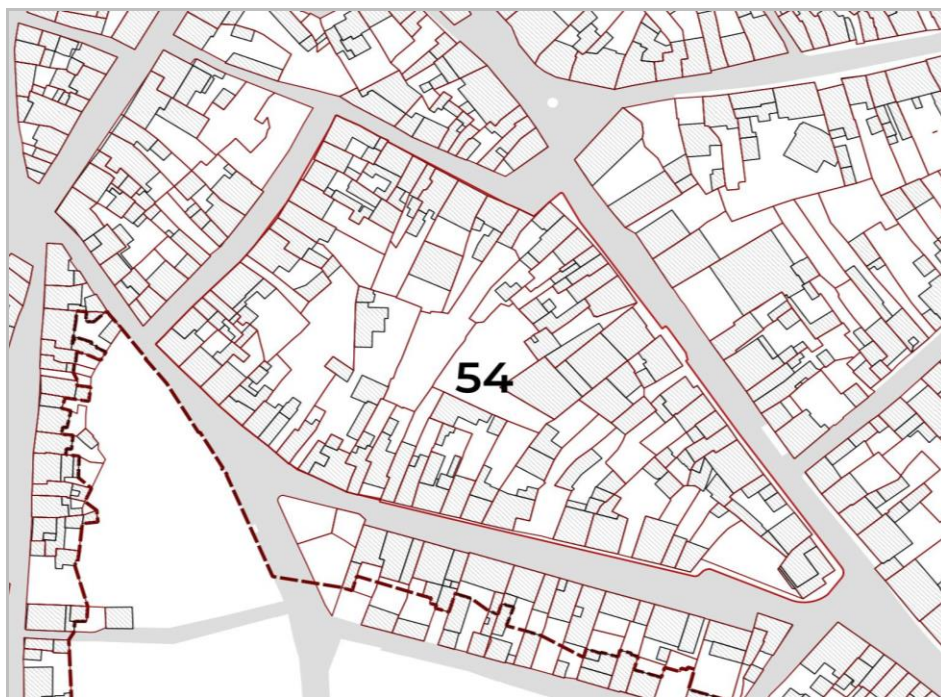
INVOLUCRO	Interventi in addizione su paramento interno
IMPIANTI FER	Impianti produzione FER con integrazione architettonica
INFISSI	Sostituzione infissi

ISOLATO N. 54

UNITA' EDILIZIA N. 5

NUM. COMPONENTI ELEMENTARI 2

IDENTIFICATIVI DEI COMPONENTI ELEMENTARI A B



PLANIMETRIA ISOLATO



PLANIMETRIA UNITA' EDILIZIA

RIFERIMENTI LOCALIZZATIVI, CATASTALI E STATO DELLA PROPRIETA'**VIA E NUMERO CIVICO**

Via Sassari n 63 (indirizzo principale)

RIFERIMENTI GEOGRAFICI

1. CARTOGRAFIA
2. COORDINATE

RIFERIMENTI CATASTALI E PROPRIETA'

FOGLIO 44A MAPPALE 0

PROPRIETA' Privata

ISOLATO N. **54**UNITA' EDILIZIA N. **5**

COMPONENTI ELEMENTARI

A B

COMPONENTE	A
Numero di livelli	1
Livello relazionale	NO
Funzione primaria	Depositi - autorimesse
Utilizzo	Utilizzato saltuariamente

COMPONENTE	B
Numero di livelli	1
Livello relazionale	NO
Funzione primaria	Depositi - autorimesse
Utilizzo	Utilizzato saltuariamente

CARATTERI STRUTTURALI			CARATTERI EPIDERMICI		
COMPONENTE	A	Descrizione	Conservazione/degrado	Descrizione	Conservazione/degrado
Chiusure verticali		Muratura in blocchi cls	Cattivo stato di conservazione	Non finito	Fortemente degradato
Solai		Solaio in latero-cemento	Cattivo stato di conservazione	Rivestimento in ceramica	
Balconi					
Coperture			Fortemente degradato		Fortemente degradato
Infissi					
Gronde					Fortemente degradato
COMPONENTE	B	Descrizione	Conservazione/degrado	Descrizione	Conservazione/degrado
Chiusure verticali		Muratura in blocchi cls	Cattivo stato di conservazione	Non finito	Fortemente degradato
Solai		Solaio in latero-cemento	Cattivo stato di conservazione	Rivestimento in ceramica	
Balconi					
Coperture			Fortemente degradato	Cemento o amianto	Fortemente degradato
Infissi					
Gronde					Fortemente degradato

ISOLATO N. 54 UNITA' EDILIZIA N. 5 COMPONENTI ELEMENTARI DELL'UNITÀ EDILIZIA A B

1.1 CLASSIFICAZIONE EPOCA DI IMPIANTO E DI TRASFORMAZIONE

COD	VOLUMI ELEMENTARI	IMPIANTO	CLASS.	TRASFORMAZIONI	CLASSIFICAZIONE	CLASSIFICAZIONE TIPOLOGICA EDIFICIO	INTERVENTO PREVISTO
1	SUB VOLUME A	1968	>1950	1990 2000	>1950	ER02_Edificio recente incongruo	Ristrutturazione edilizia
2	SUB VOLUME B	1968	>1950	1990 2000	>1950	ER02_Edificio recente incongruo	Ristrutturazione edilizia

1.2 INDICI&PARAMETRI URBANISTICI

COD	DESCRIZIONE	FORMULE	U.M.	STATO ATTUALE			INCREMENTO/DIMINUZIONE			PROGETTO		
				A	B	TOT	A	B	TOT	A	B	TOT
VOLUMI ELEMENTARI												
SE	Superficie edificata		[mq]	50,46	38,65	89,11	0,00	0,00	0,00	50,46	38,65	89,11
Hm	Altezza a monte		[m]	3,35	3,20		0,00	0,00		3,35	3,20	
Hv	Altezza a valle		[m]	3,35	3,20		0,00	0,00		3,35	3,20	
n	Uso seminterrato	1=res - 0=altro		1	1					1	1	
Hcalc	Altezza di calcolo urb.		[m]	3,35	3,20					3,35	3,20	
V	Volume ai fini Urbanistici	SE*Hcalc	[mc]	169,05	123,68	292,73	0,00	0,00	0,00	169,05	123,68	292,73
Vft	Volume fuori terra	SE*Hm	[mc]	169,05	123,68	292,73	0,00	0,00	0,00	169,05	123,68	292,73
Vsnt	Volume seminterrato	SE*(Hv-Hm)	[mc]	0,00	0,00	0,00				0,00	0,00	0,00
VC	Volume Complessivo	Se*Hv	[mc]	169,05	123,68	292,73	0,00	0,00	0,00	169,05	123,68	292,73

INDICI

INDICI				STATO ATTUALE			INCREMENTO/DIMINUZIONE			PROGETTO		
V	Volume ai fini Urbanistici		[mq]			292,73			0,00			292,73
SL	Superficie Lotto		[mq]			402,20			0,00			402,20
SC	Superficie Coperta		[mq]			89,11			0,00			89,11
IC	Indice di Copertura	SC/SL	[mq/mq]			0,22			0,00			0,22
IF	Ind. di fabbr. fondiario	V/SL	[mc/mq]			0,73			0,00			0,73

COMPONENTE	A
● LIVELLO RELAZIONALE	NO
SITUAZIONE ESISTENTE	
UTILIZZO	Utilizzato saltuariamente
FUNZIONE PRIMARIA	Depositi - autorimesse
FUNZIONE SECONDARIA	
INDICAZIONI DI PIANO	
INTERVENTO	Mantenimento funzione esistente

COMPONENTE	B
● LIVELLO RELAZIONALE	NO
SITUAZIONE ESISTENTE	
UTILIZZO	Utilizzato saltuariamente
FUNZIONE PRIMARIA	Depositi - autorimesse
FUNZIONE SECONDARIA	
INDICAZIONI DI PIANO	
INTERVENTO	Mantenimento funzione esistente



ELEMENTI DA CONSERVARE CODICE ABACO - TIPOLOGIA ELEMENTO

ELEMENTI DA SOSTITUIRE NUOVO ELEMENTO SOSTITUITO

1 Copertura Manto di copertura coerente

ELEMENTI DA ELIMINARE TIPOLOGIA ELEMENTO

1 Reti tecnologiche Linee elettriche

ELEMENTI DA RIPOSIZIONARE

ADDIZIONI IN AGGETTO

ADDIZIONI IN VOLUME

INDICAZIONI TRATTAMENTO INVOLUCRO ESTERNO

COPERTURE

INDICAZIONE INTERVENTO	Nuova costruzione coerente
SAGOMA	Sostituzione con copertura a capanna
STRUTTURA	Nuova costruzione compatibile
MATERIALI	Nuovo manto con elementi coerenti
GRONDE	Realizzazione di una nuova gronda compatibile

PORTE

FOROMETRIA	Conservazione
INFISSO	Sostituzione con infisso in legno
CORNICE	Nuova coerente

GRATE

Non presenti

COMIGNOLI

Non presenti

PROFFERLI

Non presenti

BALCONI

Non presenti

PROSPETTI

MURATURA	Manutenzione ordinaria
INTONACI	Rifacimento intonaco
TINTEGGIATURA	Nuova colorazione

FINESTRE

FOROMETRIA	Conservazione
SISTEMA OSCURAMENTO	Utilizzo scuri interni
INFISSO	Sostituzione con infisso in legno
CORNICE	Nuova coerente

GRANDI APERTURE

Non presenti

INDICAZIONE PER L'EFFICIENTAMENTO ENERGETICO DELL'UNITA' EDILIZIA

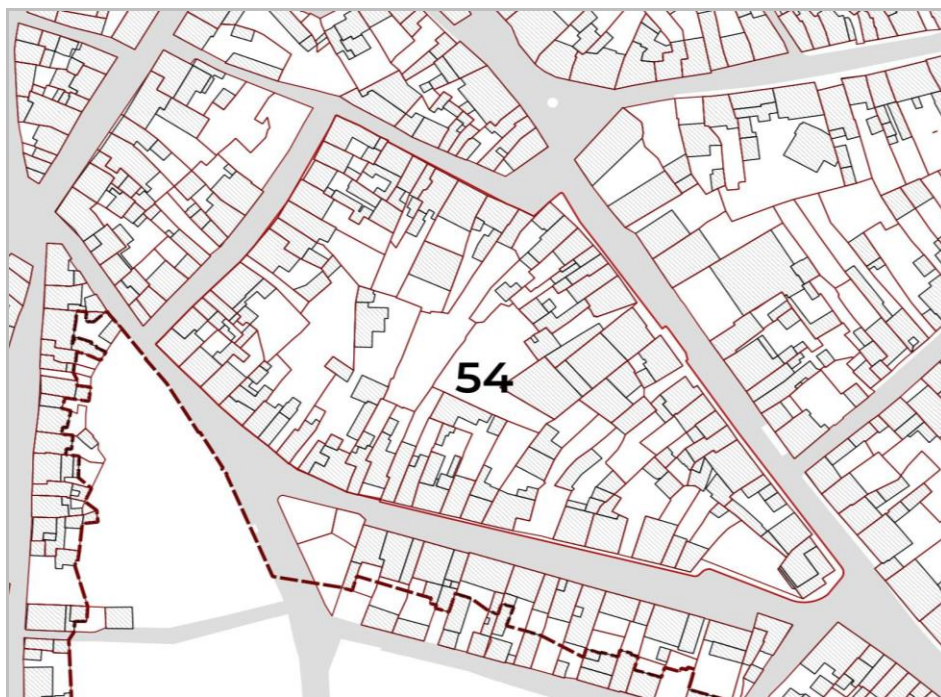
INVOLUCRO	Interventi in aggiunta su paramento interno
IMPIANTI FER	Impianti produzione FER con integrazione architettonica
INFISSI	Sostituzione infissi

ISOLATO N. 54

UNITA' EDILIZIA N. 6

NUM. COMPONENTI ELEMENTARI 2

IDENTIFICATIVI DEI COMPONENTI ELEMENTARI A B



PLANIMETRIA ISOLATO



PLANIMETRIA UNITA' EDILIZIA

RIFERIMENTI LOCALIZZATIVI, CATASTALI E STATO DELLA PROPRIETA'

VIA E NUMERO CIVICO

Via Sassari n 61 (indirizzo principale)

RIFERIMENTI GEOGRAFICI

1. CARTOGRAFIA
2. COORDINATE

RIFERIMENTI CATASTALI E PROPRIETA'

FOGLIO 44A MAPPALE 0

PROPRIETA' Privata

ISOLATO N. **54**UNITA' EDILIZIA N. **6**

COMPONENTI ELEMENTARI

A B**COMPONENTE****A**

Numero di livelli

1

Livello relazionale

Piano terra

Funzione primaria

Residenziale

Utilizzo

Disabitato

COMPONENTE**B**

Numero di livelli

1

Livello relazionale

NO

Funzione primaria

Residenziale

Utilizzo

Disabitato

CARATTERI STRUTTURALI			CARATTERI EPIDERMICI		
COMPONENTE	A	Descrizione	Conservazione/degrado	Descrizione	Conservazione/degrado
Chiusure verticali		Muratura in pietre e malta	Buono stato di conservazione	Non finito	Fortemente degradato
Solai		Solaio in latero-cemento	Buono stato di conservazione	Rivestimento in ceramica	
Balconi					
Coperture		Copertura a doppia falda	Buono stato di conservazione	Coppo sardo	Buono stato di conservazione
Infissi		Finestre Porte		Legno	Cattivo stato di conservazione
Gronde		Canale			Buono stato di conservazione
COMPONENTE	B	Descrizione	Conservazione/degrado	Descrizione	Conservazione/degrado
Chiusure verticali		Muratura in pietre e malta	Buono stato di conservazione	Non finito	Fortemente degradato
Solai		Solaio in latero-cemento	Buono stato di conservazione	Rivestimento in ceramica	
Balconi					
Coperture		Copertura monofalda	Fortemente degradato	Cemento o amianto	Fortemente degradato
Infissi		Finestre Porte		Legno	Cattivo stato di conservazione
Gronde		Canale			Buono stato di conservazione

ISOLATO N. 54 UNITA' EDILIZIA N. 6 COMPONENTI ELEMENTARI DELL'UNITÀ EDILIZIA A B

1.1 CLASSIFICAZIONE EPOCA DI IMPIANTO E DI TRASFORMAZIONE

COD	VOLUMI ELEMENTARI	IMPIANTO	CLASS.	TRASFORMAZIONI	CLASSIFICAZIONE	CLASSIFICAZIONE TIPOLOGICA EDIFICIO	INTERVENTO PREVISTO
1	SUB VOLUME A	1926	<1950	1990 2000	>1950	ER02_Edificio recente incongruo	Manutenzione straordinaria
2	SUB VOLUME B	1926	<1950	1990 2000	>1950	ER02_Edificio recente incongruo	Manutenzione straordinaria

1.2 INDICI&PARAMETRI URBANISTICI

COD	DESCRIZIONE	FORMULE	U.M.	STATO ATTUALE			INCREMENTO/DIMINUZIONE			PROGETTO		
				A	B	TOT	A	B	TOT	A	B	TOT
VOLUMI ELEMENTARI												
SE	Superficie edificata		[mq]	152,48	38,92	191,40	0,00	0,00	0,00	152,48	38,92	191,40
Hm	Altezza a monte		[m]	3,93	2,50		0,00	0,00		3,93	2,50	
Hv	Altezza a valle		[m]	3,93	2,50		0,00	0,00		3,93	2,50	
n	Uso seminterrato	1=res - 0=altro		1	1					1	1	
Hcalc	Altezza di calcolo urb.		[m]	3,93	2,50					3,93	2,50	
V	Volume ai fini Urbanistici	SE*Hcalc	[mc]	598,49	97,29	695,78	0,00	0,00	0,00	598,49	97,29	695,78
Vft	Volume fuori terra	SE*Hm	[mc]	598,49	97,29	695,78	0,00	0,00	0,00	598,49	97,29	695,78
Vsnt	Volume seminterrato	SE*(Hv-Hm)	[mc]	0,00	0,00	0,00				0,00	0,00	0,00
VC	Volume Complessivo	Se*Hv	[mc]	598,49	97,29	695,78	0,00	0,00	0,00	598,49	97,29	695,78

INDICI

INDICI				STATO ATTUALE			INCREMENTO/DIMINUZIONE			PROGETTO		
V	Volume ai fini Urbanistici		[mq]			695,78			0,00			695,78
SL	Superficie Lotto		[mq]			191,40			0,00			191,40
SC	Superficie Coperta		[mq]			191,40			0,00			191,40
IC	Indice di Copertura	SC/SL	[mq/mq]			1,00			0,00			1,00
IF	Ind. di fabbr. fondiario	V/SL	[mc/mq]			3,64			0,00			3,64

COMPONENTE	A
● LIVELLO RELAZIONALE	Piano terra
SITUAZIONE ESISTENTE	
UTILIZZO	Disabitato
FUNZIONE PRIMARIA	Residenziale
FUNZIONE SECONDARIA	
INDICAZIONI DI PIANO	
INTERVENTO	Mantenimento funzione esistente

COMPONENTE	B
● LIVELLO RELAZIONALE	NO
SITUAZIONE ESISTENTE	
UTILIZZO	Disabitato
FUNZIONE PRIMARIA	Residenziale
FUNZIONE SECONDARIA	
INDICAZIONI DI PIANO	
INTERVENTO	Mantenimento funzione esistente



ELEMENTI DA CONSERVARE

CODICE ABACO - TIPOLOGIA ELEMENTO

ELEMENTI DA SOSTITUIRE

- 1 Intonaco e/o tinteggiatura
- 2 Intonaco e/o tinteggiatura

NUOVO ELEMENTO SOSTITUITO

Utilizzo intonaci tradizionali
Utilizzo intonaci tradizionali

ELEMENTI DA ELIMINARE

- 1 Reti tecnologiche

TIPOLOGIA ELEMENTO

Linee elettriche

ELEMENTI DA RIPOSIZIONARE

ADDIZIONI IN AGGETTO

ADDIZIONI IN VOLUME

INDICAZIONI TRATTAMENTO INVOLUCRO ESTERNO

COPERTURE

INDICAZIONE INTERVENTO	Conservazione e manutenzione esistente
SAGOMA	Conservazione sagoma copertura esistente
STRUTTURA	Nuova costruzione compatibile
MATERIALI	Conservazione materiali tradizionali esistenti
GRONDE	Realizzazione di una nuova gronda compatibile

PORTE

FOROMETRIA	Conservazione
INFISSO	Nuovo infisso coerente
CORNICE	Nuova coerente

GRATE

Non presenti

COMIGNOLI

Nuovo coerente

PROFFERLI

Non presenti

BALCONI

Non presenti

PROSPETTI

MURATURA	Manutenzione ordinaria
INTONACI	Rifacimento intonaco
TINTEGGIATURA	Nuova colorazione

FINESTRE

FOROMETRIA	Conservazione
SISTEMA OSCURAMENTO	Conservazione tipologia esistente
INFISSO	Nuovo infisso coerente
CORNICE	Nuova coerente

GRANDI APERTURE

Non presenti

INDICAZIONE PER L'EFFICIENTAMENTO ENERGETICO DELL'UNITA' EDILIZIA

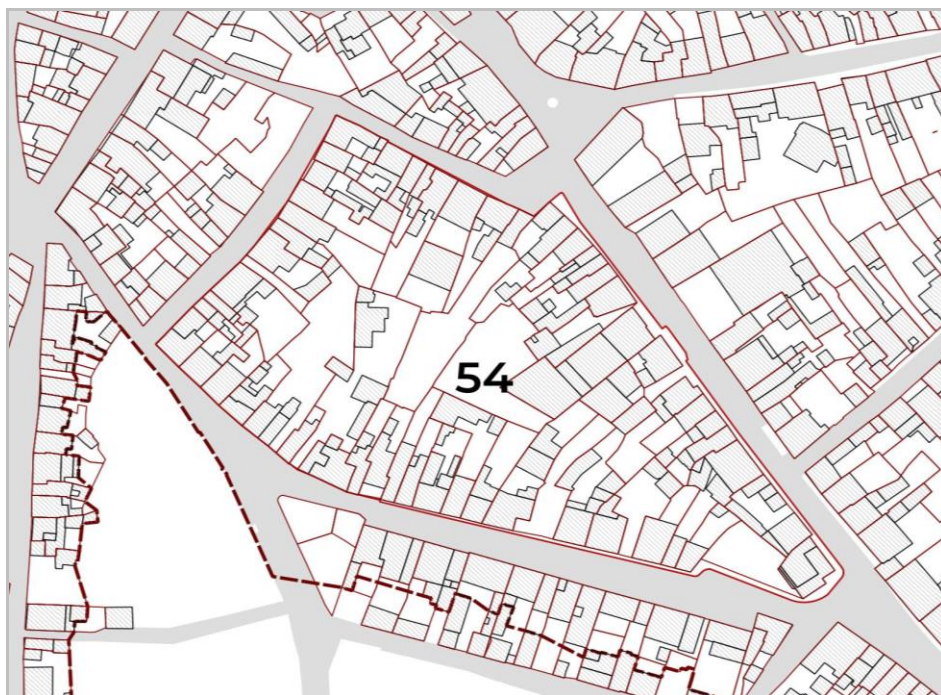
INVOLUCRO	Interventi in aggiunta su paramento interno
IMPIANTI FER	Impianti produzione FER con integrazione architettonica
INFISSI	Sostituzione infissi

ISOLATO N. 54

UNITA' EDILIZIA N. 7

NUM. COMPONENTI ELEMENTARI 7

IDENTIFICATIVI DEI COMPONENTI ELEMENTARI A B C D E F G



PLANIMETRIA ISOLATO



PLANIMETRIA UNITA' EDILIZIA

RIFERIMENTI LOCALIZZATIVI, CATASTALI E STATO DELLA PROPRIETA'**VIA E NUMERO CIVICO**

Via Sassari n 59 (indirizzo principale)

RIFERIMENTI GEOGRAFICI1. CARTOGRAFIA
2. COORDINATE**RIFERIMENTI CATASTALI E PROPRIETA'**

FOGLIO 44A MAPPALE 1551A

PROPRIETA' Privata

ISOLATO N. 54**UNITA' EDILIZIA N. 7****COMPONENTI ELEMENTARI****A B C D E F G**

COMPONENTE	A
Numero di livelli	1
Livello relazionale	Piano terra
Funzione primaria	Residenziale
Utilizzo	Abitato

COMPONENTE	B
Numero di livelli	1
Livello relazionale	NO
Funzione primaria	Residenziale
Utilizzo	Abitato

COMPONENTE	C
Numero di livelli	1
Livello relazionale	NO
Funzione primaria	Residenziale
Utilizzo	Abitato

COMPONENTE	D
Numero di livelli	1
Livello relazionale	NO
Funzione primaria	Residenziale
Utilizzo	Abitato

COMPONENTE	E
Numero di livelli	1
Funzione primaria	Residenziale
Livello relazionale	NO
Utilizzo	Abitato

COMPONENTE	F
Numero di livelli	1
Funzione primaria	Depositi - autorimesse
Livello relazionale	NO
Utilizzo	Utilizzato

COMPONENTE	G
Numero di livelli	1
Livello relazionale	NO
Funzione primaria	Depositi - autorimesse
Utilizzo	Utilizzato

CARATTERI STRUTTURALI			CARATTERI EPIDERMICI		
COMPONENTE	A	Descrizione	Conservazione/degrado	Descrizione	Conservazione/degrado
Chiusure verticali		Muratura in blocchi cls	Buono stato di conservazione	Intonacato	Cattivo stato di conservazione
Solai		Solaio in latero-cemento	Buono stato di conservazione	Rivestimento in ceramica	
Balconi					
Coperture		Copertura a doppia falda	Buono stato di conservazione	Coppo sardo	Buono stato di conservazione
Infissi		Finestre		Legno	Cattivo stato di conservazione
		Porte		Metallo	
Gronde		Canale		Plastica	Cattivo stato di conservazione
COMPONENTE	B	Descrizione	Conservazione/degrado	Descrizione	Conservazione/degrado
Chiusure verticali		Muratura in blocchi cls	Buono stato di conservazione	Non finito Non finito	Cattivo stato di conservazione
Solai		Solaio in latero-cemento	Buono stato di conservazione	Rivestimento in ceramica	
Balconi					
Coperture		Copertura monofalda	Fortemente degradato	Cemento o amianto	Fortemente degradato
Infissi		Finestre		Legno	Cattivo stato di conservazione
		Porte		Metallo	
Gronde		Canale		Plastica	Cattivo stato di conservazione
COMPONENTE	C	Descrizione	Conservazione/degrado	Descrizione	Conservazione/degrado
Chiusure verticali		Muratura in blocchi cls	Buono stato di conservazione	Non finito	Cattivo stato di conservazione
Solai		Solaio in latero-cemento	Buono stato di conservazione	Rivestimento in ceramica	
Balconi					
Coperture		Copertura monofalda	Fortemente degradato	Cemento o amianto	Fortemente degradato
Infissi		Finestre		Legno	Cattivo stato di conservazione
		Porte		Metallo	
Gronde		Canale		Plastica	Cattivo stato di conservazione
COMPONENTE	D	Descrizione	Conservazione/degrado	Descrizione	Conservazione/degrado
Chiusure verticali		Muratura in blocchi cls	Buono stato di conservazione	Non finito	Cattivo stato di conservazione
Solai		Solaio in latero-cemento	Buono stato di conservazione	Rivestimento in ceramica	
Balconi					
Coperture		Copertura monofalda	Buono stato di conservazione	Coppo sardo	Buono stato di conservazione
Infissi		Finestre		Legno	Cattivo stato di conservazione
		Porte		Metallo	
Gronde		Canale		Plastica	Cattivo stato di conservazione

CARATTERI STRUTTURALI			CARATTERI EPIDERMICI		
COMPONENTE	E	Descrizione	Conservazione/degrado	Descrizione	Conservazione/degrado
Chiusure verticali		Muratura in blocchi cls	Buono stato di conservazione	Non finito	Cattivo stato di conservazione
Solai		Solaio in latero-cemento	Buono stato di conservazione	Rivestimento in ceramica	
Balconi					
Coperture		Copertura monofalda	Fortemente degradato	Cemento o amianto	Fortemente degradato
Infissi		Finestre		Legno	Cattivo stato di conservazione
		Porte		Metallo	
Gronde		Canale		Plastica	Cattivo stato di conservazione
COMPONENTE	F	Descrizione	Conservazione/degrado	Descrizione	Conservazione/degrado
Chiusure verticali		Muratura in blocchi cls	Buono stato di conservazione	Non finito	Cattivo stato di conservazione
Solai		Solaio in latero-cemento	Buono stato di conservazione	Rivestimento in ceramica	
Balconi					
Coperture		Copertura piana da definire	Cattivo stato di conservazione	Copertura in cls	Cattivo stato di conservazione
Infissi		Porte		Legno	Cattivo stato di conservazione
				Metallo	
Gronde		Canale			Cattivo stato di conservazione
COMPONENTE	G	Descrizione	Conservazione/degrado	Descrizione	Conservazione/degrado
Chiusure verticali		Muratura in blocchi cls	Buono stato di conservazione	Non finito	Cattivo stato di conservazione
Solai		Solaio in latero-cemento	Buono stato di conservazione	Rivestimento in ceramica	
Balconi					
Coperture		Copertura a doppia falda	Fortemente degradato	Cemento o amianto	Fortemente degradato
Infissi					Cattivo stato di conservazione
Gronde		Canale			Cattivo stato di conservazione

ISOLATO N. **54** UNITA' EDILIZIA N. **7** COMPONENTI ELEMENTARI DELL'UNITÀ EDILIZIA **A B C D E F G****1.1 CLASSIFICAZIONE EPOCA DI IMPIANTO E DI TRASFORMAZIONE**

COD	VOLUMI ELEMENTARI			IMPIANTO	CLASS.	TRASFORMAZIONI			CLASSIFICAZIONE	CLASSIFICAZIONE TIPOLOGICA EDIFICIO	INTERVENTO PREVISTO
1	SUB VOLUME	A		1926	<1950	1990	2000	>1950	ER02_Edificio recente incongruo	Manutenzione straordinaria	
2	SUB VOLUME	B		1926	<1950	1990	2000	>1950	ER02_Edificio recente incongruo	Manutenzione straordinaria	
3	SUB VOLUME	C		1926	<1950	1990	2000	>1950	ER02_Edificio recente incongruo	Manutenzione straordinaria	
4	SUB VOLUME	D		1926	<1950	1990	2000	>1950	ER02_Edificio recente incongruo	Manutenzione straordinaria	

1.2 INDICI&PARAMETRI URBANISTICI

COD	DESCRIZIONE	FORMULE	U.M.	STATO ATTUALE					INCREMENTO/DIMINUZIONE					PROGETTO				
				A	B	C	D	TOT	A	B	C	D	TOT	A	B	C	D	TOT
VOLUMI ELEMENTARI																		
SE	Superficie edificata		[mq]	138,34	24,68	16,68	25,08	204,79	0,00	0,00	0,00	0,00	0,00	138,34	24,68	16,68	25,08	204,79
Hm	Altezza a monte		[m]	3,98	3,73	3,50	3,93		0,00	0,00	0,00	0,00		3,98	3,73	3,50	3,93	
Hv	Altezza a valle		[m]	3,98	3,73	3,50	3,93		0,00	0,00	0,00	0,00		3,98	3,73	3,50	3,93	
n	Usa seminterrato	1=res - 0=altro		1	1	1	1							1	1	1	1	
Hcalc	Altezza di calcolo urb.		[m]	3,98	3,73	3,50	3,93							3,98	3,73	3,50	3,93	
V	Volume ai fini Urbanistici	SE*Hcalc	[mc]	549,91	91,95	58,37	98,44	798,67	0,00	0,00	0,00	0,00	0,00	549,91	91,95	58,37	98,44	798,67
Vft	Volume fuori terra	SE*Hm	[mc]	549,91	91,95	58,37	98,44	798,67	0,00	0,00	0,00	0,00	0,00	549,91	91,95	58,37	98,44	798,67
Vsnt	Volume seminterrato	SE*(Hv-Hm)	[mc]	0,00	0,00	0,00	0,00	0,00						0,00	0,00	0,00	0,00	0,00
VC	Volume Complessivo	Se*Hv	[mc]	549,91	91,95	58,37	98,44	798,67	0,00	0,00	0,00	0,00	0,00	549,91	91,95	58,37	98,44	798,67

2.1 CLASSIFICAZIONE EPOCA DI IMPIANTO E DI TRASFORMAZIONE

COD	VOLUMI ELEMENTARI			IMPIANTO	CLASS.	TRASFORMAZIONI			CLASSIFICAZIONE	CLASSIFICAZIONE TIPOLOGICA EDIFICIO	INTERVENTO PREVISTO
5	SUB VOLUME	E		1926	<1950	1990	2000	>1950	ER02_Edificio recente incongruo	Manutenzione straordinaria	
6	SUB VOLUME	F		1926	<1950	1990	2000	>1950	ER02_Edificio recente incongruo	Manutenzione straordinaria	
7	SUB VOLUME	G		1926	<1950	1990	2000	>1950	ER02_Edificio recente incongruo	Manutenzione straordinaria	

2.2 INDICI&PARAMETRI URBANISTICI

COD	DESCRIZIONE	FORMULE	U.M.	STATO ATTUALE				INCREMENTO/DIMINUZIONE				PROGETTO			
				E	F	G	TOT	E	F	G	TOT	E	F	G	TOT
VOLUMI ELEMENTARI															
SE	Superficie edificata		[mq]	45,75	92,96	97,26	235,97	0,00	0,00	0,00	0,00	45,75	92,96	97,26	235,97
Hm	Altezza a monte		[m]	3,80	3,20	3,89		0,00	0,00	0,00		3,80	3,20	3,89	
Hv	Altezza a valle		[m]	3,80	3,20	3,89		0,00	0,00	0,00		3,80	3,20	3,89	
n	Usa seminterrato	1=res - 0=altro		1	1	1						1	1	1	
Hcalc	Altezza di calcolo urb.		[m]	3,80	3,20	3,89						3,80	3,20	3,89	
V	Volume ai fini Urbanistici	SE*Hcalc	[mc]	173,87	297,46	378,23	849,56	0,00	0,00	0,00	0,00	173,87	297,46	378,23	849,56
Vft	Volume fuori terra	SE*Hm	[mc]	173,87	297,46	378,23	849,56	0,00	0,00	0,00	0,00	173,87	297,46	378,23	849,56
Vsnt	Volume seminterrato	SE*(Hv-Hm)	[mc]	0,00	0,00	0,00	0,00					0,00	0,00	0,00	0,00
VC	Volume Complessivo	Se*Hv	[mc]	173,87	297,46	378,23	849,56	0,00	0,00	0,00	0,00	173,87	297,46	378,23	849,56

INDICI

				STATO ATTUALE				INCREMENTO/DIMINUZIONE				PROGETTO			
V	Volume ai fini Urbanistici		[mq]					1.648,24				1.648,24			
SL	Superficie Lotto		[mq]					629,37				629,37			
SC	Superficie Coperta		[mq]					440,75				440,75			
IC	Indice di Copertura	SC/SL	[mq/mq]					0,70				0,70			
IF	Ind. di fabbr. fondiario	V/SL	[mc/mq]					2,62				2,62			

COMPONENTE	A
● LIVELLO RELAZIONALE	Piano terra
SITUAZIONE ESISTENTE	
UTILIZZO	Abitato
FUNZIONE PRIMARIA	Residenziale
FUNZIONE SECONDARIA	
INDICAZIONI DI PIANO	
INTERVENTO	Mantenimento funzione esistente

COMPONENTE	B
● LIVELLO RELAZIONALE	NO
SITUAZIONE ESISTENTE	
UTILIZZO	Abitato
FUNZIONE PRIMARIA	Residenziale
FUNZIONE SECONDARIA	
INDICAZIONI DI PIANO	
INTERVENTO	Mantenimento funzione esistente

COMPONENTE	C
● LIVELLO RELAZIONALE	NO
SITUAZIONE ESISTENTE	
UTILIZZO	Abitato
FUNZIONE PRIMARIA	Residenziale
FUNZIONE SECONDARIA	
INDICAZIONI DI PIANO	
INTERVENTO	Mantenimento funzione esistente

COMPONENTE	D
● LIVELLO RELAZIONALE	NO
SITUAZIONE ESISTENTE	
UTILIZZO	Abitato
FUNZIONE PRIMARIA	Residenziale
FUNZIONE SECONDARIA	
INDICAZIONI DI PIANO	
INTERVENTO	Mantenimento funzione esistente

COMPONENTE	E
● LIVELLO RELAZIONALE	NO
SITUAZIONE ESISTENTE	
UTILIZZO	Abitato
FUNZIONE PRIMARIA	Residenziale
FUNZIONE SECONDARIA	
INDICAZIONI DI PIANO	
INTERVENTO	Mantenimento funzione esistente

COMPONENTE	F
● LIVELLO RELAZIONALE	NO
SITUAZIONE ESISTENTE	
UTILIZZO	Utilizzato
FUNZIONE PRIMARIA	Depositi - autorimesse
FUNZIONE SECONDARIA	
INDICAZIONI DI PIANO	
INTERVENTO	Mantenimento funzione esistente

COMPONENTE	G
● LIVELLO RELAZIONALE	NO
SITUAZIONE ESISTENTE	
UTILIZZO	Utilizzato
FUNZIONE PRIMARIA	Depositi - autorimesse
FUNZIONE SECONDARIA	
INDICAZIONI DI PIANO	
INTERVENTO	Mantenimento funzione esistente



ELEMENTI DA CONSERVARE CODICE ABACO - TIPOLOGIA ELEMENTO

ELEMENTI DA SOSTITUIRE NUOVO ELEMENTO SOSTITUITO

- | | |
|--|---|
| <ul style="list-style-type: none"> 1 Porta in alluminio-pvc 2 Intonaco e/o tinteggiatura | <ul style="list-style-type: none"> Infisso in legno Colorazione da piano colore |
|--|---|

ELEMENTI DA ELIMINARE TIPOLOGIA ELEMENTO

- | | |
|---|--|
| <ul style="list-style-type: none"> 1 Reti tecnologiche 2 Elementi tecnici | <ul style="list-style-type: none"> Linee elettriche Climatizzatore |
|---|--|

ELEMENTI DA RIPOSIZIONARE

ADDIZIONI IN AGGETTO

ADDIZIONI IN VOLUME

INDICAZIONI TRATTAMENTO INVOLUCRO ESTERNO

COPERTURE

INDICAZIONE INTERVENTO	Conservazione e manutenzione esistente
SAGOMA	Conservazione sagoma copertura esistente
STRUTTURA	Nuova costruzione compatibile
MATERIALI	Riposizionamento e riutilizzo coppi esistenti
GRONDE	Realizzazione di una nuova gronda compatibile

PORTE

FOROMETRIA	Conservazione
INFISSO	Sostituzione con infisso in legno
CORNICE	Nuova coerente

GRATE

Non presenti

COMIGNOLI

Non presenti

PROFFERLI

Non presenti

BALCONI

Non presenti

PROSPETTI

MURATURA	Manutenzione ordinaria
INTONACI	Possibilità utilizzo intonaci non tradizionali
TINTEGGIATURA	Nuova colorazione

FINESTRE

FOROMETRIA	Conservazione
SISTEMA OSCURAMENTO	Conservazione tipologia esistente
INFISSO	Nuovo infisso coerente
CORNICE	Nuova coerente

GRANDI APERTURE

Non presenti

INDICAZIONE PER L'EFFICIENTAMENTO ENERGETICO DELL'UNITA' EDILIZIA

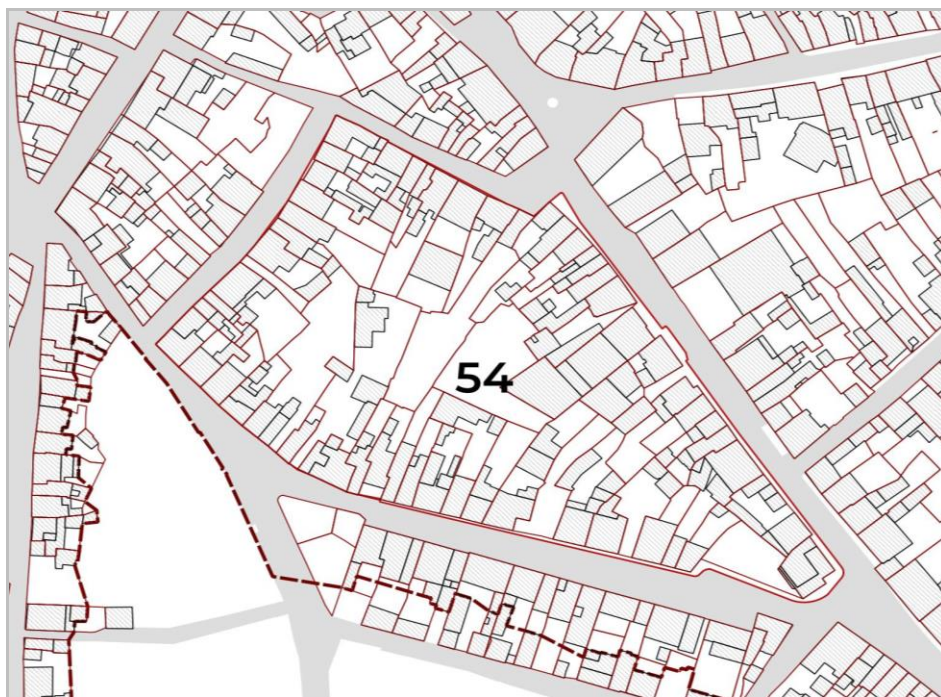
INVOLUCRO	Interventi in aggiunta su paramento interno
IMPIANTI FER	Impianti produzione FER con integrazione architettonica
INFISSI	Sostituzione infissi

ISOLATO N. 54

UNITA' EDILIZIA N. 8

NUM. COMPONENTI ELEMENTARI 1

IDENTIFICATIVI DEI COMPONENTI ELEMENTARI A



PLANIMETRIA ISOLATO



PLANIMETRIA UNITA' EDILIZIA

RIFERIMENTI LOCALIZZATIVI, CATASTALI E STATO DELLA PROPRIETA'

VIA E NUMERO CIVICO

Via Sassari n 57 (indirizzo principale)

RIFERIMENTI GEOGRAFICI

1. CARTOGRAFIA
2. COORDINATE

RIFERIMENTI CATASTALI E PROPRIETA'

FOGLIO 44A MAPPALE 1545

PROPRIETA' Privata

CABRAS**PIANO DEL CENTRO STORICO****CARATTERISTICHE DEI COMPONENTI ELEMENTARI****# 8 R02**ISOLATO N. **54**UNITA' EDILIZIA N. **8**COMPONENTI ELEMENTARI **A**

COMPONENTE	A
Numero di livelli	1
Livello relazionale	Piano terra
Funzione primaria	Residenziale
Utilizzo	Altro

		CARATTERI STRUTTURALI		CARATTERI EPIDERMICI	
COMPONENTE	A	Descrizione	Conservazione/degrado	Descrizione	Conservazione/degrado
Chiusure verticali		Muratura in blocchi cls	Nessun degrado	Non finito	Fortemente degradato
Solai		Solaio in latero-cemento	Nessun degrado	Rivestimento in ceramica	
Balconi					
Coperture		Copertura a doppia falda	Nessun degrado	Coppo sardo	Nessun degrado
Infissi		Finestre			Fortemente degradato
		Porte		Metallo	
Gronde		Canale		Rame	Nessun degrado

ISOLATO N. **54** UNITA' EDILIZIA N. **8** COMPONENTI ELEMENTARI DELL'UNITÀ EDILIZIA **A****1.1 CLASSIFICAZIONE EPOCA DI IMPIANTO E DI TRASFORMAZIONE**

COD	VOLUMI ELEMENTARI	IMPIANTO	CLASS.	TRASFORMAZIONI	CLASSIFICAZIONE	CLASSIFICAZIONE TIPOLOGICA EDIFICIO	INTERVENTO PREVISTO
1	SUB VOLUME A	1974	>1950	2010 2020	>1950	ER02_Edificio recente incongruo	Manutenzione straordinaria

1.2 INDICI&PARAMETRI URBANISTICI

COD	DESCRIZIONE	FORMULE	U.M.	STATO ATTUALE				INCREMENTO/DIMINUZIONE				PROGETTO			
				A		TOT		A		TOT		A		TOT	
VOLUMI ELEMENTARI															
SE	Superficie edificata		[mq]	0,00			0,00	0,00		0,00		0,00		0,00	
Hm	Altezza a monte		[m]	0,00				0,00		0,00		0,00			
Hv	Altezza a valle		[m]	0,00				0,00		0,00		0,00			
n	Uso seminterrato	1=res - 0=altro													
Hcalc	Altezza di calcolo urb.		[m]	0,00								0,00			
V	Volume ai fini Urbanistici	SE*Hcalc	[mc]	0,00	0,00	0,00	0,00	0,00	0,00	0,00	0,00	0,00	0,00	0,00	
Vft	Volume fuori terra	SE*Hm	[mc]	0,00			0,00	0,00		0,00		0,00		0,00	
Vsnt	Volume seminterrato	SE*(Hv-Hm)	[mc]	0,00			0,00	0,00		0,00		0,00		0,00	
VC	Volume Complessivo	Se*Hv	[mc]	0,00			0,00	0,00		0,00		0,00		0,00	

INDICI

				STATO ATTUALE		INCREMENTO/DIMINUZIONE		PROGETTO	
V	Volume ai fini Urbanistici		[mq]		0,00		0,00		0,00
SL	Superficie Lotto		[mq]		420,86		0,00		420,86
SC	Superficie Coperta		[mq]		0,00		0,00		0,00
IC	Indice di Copertura	SC/SL	[mq/mq]		0,00		0,00		0,00
IF	Ind. di fabbr. fondiario	V/SL	[mc/mq]		0,00		0,00		0,00

COMPONENTE	A
● LIVELLO RELAZIONALE	Piano terra
SITUAZIONE ESISTENTE	
UTILIZZO	Altro
FUNZIONE PRIMARIA	Residenziale
FUNZIONE SECONDARIA	
INDICAZIONI DI PIANO	
INTERVENTO	Mantenimento funzione esistente



ELEMENTI DA CONSERVARE CODICE ABACO - TIPOLOGIA ELEMENTO

ELEMENTI DA SOSTITUIRE NUOVO ELEMENTO SOSTITUITO

1 Porta in alluminio-pvc	Infisso in legno
2 Intonaco e/o tinteggiatura	Colorazione da piano colore

ELEMENTI DA ELIMINARE TIPOLOGIA ELEMENTO

1 Reti tecnologiche	Linee elettriche
---------------------	------------------

ELEMENTI DA RIPOSIZIONARE

ADDIZIONI IN AGGETTO

ADDIZIONI IN VOLUME

INDICAZIONI TRATTAMENTO INVOLUCRO ESTERNO

COPERTURE

INDICAZIONE INTERVENTO	Conservazione e manutenzione esistente
SAGOMA	Conservazione sagoma copertura esistente
STRUTTURA	Nuova costruzione compatibile
MATERIALI	Conservazione materiali tradizionali esistenti
GRONDE	Conservazione e manutenzione gronda esistente

PORTE

FOROMETRIA	Conservazione
INFISSO	Sostituzione con infisso in legno
CORNICE	Nuova coerente

GRATE

Non presenti

COMIGNOLI

Non presenti

PROFFERLI

Non presenti

BALCONI

Non presenti

PROSPETTI

MURATURA	Manutenzione ordinaria
INTONACI	Possibilità utilizzo intonaci non tradizionali
TINTEGGIATURA	Nuova colorazione

FINESTRE

FOROMETRIA	Conservazione
SISTEMA OSCURAMENTO	Utilizzo scuri interni
INFISSO	Nuovo infisso coerente
CORNICE	Nuova coerente

GRANDI APERTURE

Non presenti

INDICAZIONE PER L'EFFICIENTAMENTO ENERGETICO DELL'UNITA' EDILIZIA

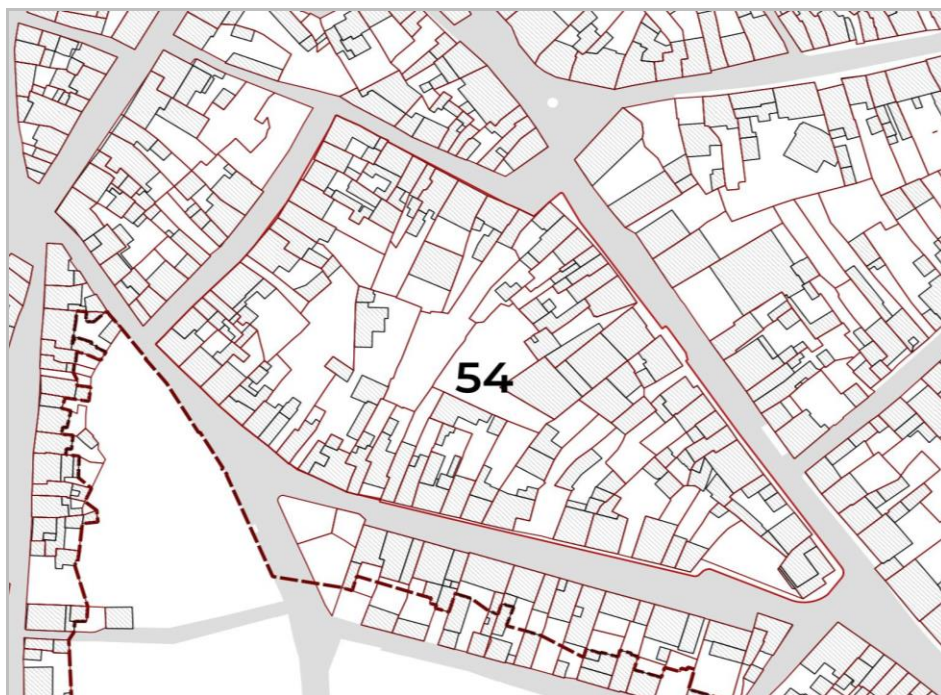
INVOLUCRO	Efficientamento copertura esistente
IMPIANTI FER	Impianti produzione FER con integrazione architettonica
INFISSI	Sostituzione infissi

ISOLATO N. 54

UNITA' EDILIZIA N. 9

NUM. COMPONENTI ELEMENTARI 4

IDENTIFICATIVI DEI COMPONENTI ELEMENTARI A B C D



PLANIMETRIA ISOLATO



PLANIMETRIA UNITA' EDILIZIA

RIFERIMENTI LOCALIZZATIVI, CATASTALI E STATO DELLA PROPRIETA'**VIA E NUMERO CIVICO**

Via Sassari

n 55 (indirizzo principale)

RIFERIMENTI GEOGRAFICI

1. CARTOGRAFIA
2. COORDINATE

RIFERIMENTI CATASTALI E PROPRIETA'

FOGLIO 44A MAPPALE 0

PROPRIETA' Privata

ISOLATO N. 54

UNITA' EDILIZIA N. 9

COMPONENTI ELEMENTARI

A B C D

COMPONENTE	A
Numero di livelli	3
Livello relazionale	Piano terra
Funzione primaria	Residenziale
Utilizzo	Abitato
Livelli superiori	Sottotetto
Funzione livelli superiori	Residenziale
Utilizzo	Abitato

COMPONENTE	C
Numero di livelli	1
Livello relazionale	NO
Funzione primaria	Residenziale
Utilizzo	Abitato

COMPONENTE	B
Numero di livelli	1
Livello relazionale	NO
Funzione primaria	Residenziale
Utilizzo	Abitato

COMPONENTE	D
Numero di livelli	1
Livello relazionale	NO
Funzione primaria	Residenziale
Utilizzo	Abitato

CARATTERI STRUTTURALI			CARATTERI EPIDERMICI		
COMPONENTE	A	Descrizione	Conservazione/degrado	Descrizione	Conservazione/degrado
Chiusure verticali		Muratura in blocchi cls	Nessun degrado	Intonacato	Nessun degrado
Solai		Solaio in latero-cemento	Nessun degrado	Rivestimento in ceramica	
Balconi		Balcone in latero-cemento	Nessun degrado	Intonacato	
Coperture		Copertura a doppia falda	Nessun degrado	Coppo sardo	Nessun degrado
Infissi		Finestre Porte Grandi aperture		Metallo	Buono stato di conservazione
Gronde		Canale		Rame	Nessun degrado
COMPONENTE	B	Descrizione	Conservazione/degrado	Descrizione	Conservazione/degrado
Chiusure verticali		Muratura in blocchi cls	Nessun degrado	Intonacato	Nessun degrado
Solai		Solaio in latero-cemento	Nessun degrado	Rivestimento in ceramica	
Balconi					
Coperture		Copertura monofalda	Nessun degrado	Coppo sardo	Nessun degrado
Infissi		Finestre Porte		Metallo	Buono stato di conservazione
Gronde		Canale		Rame	Nessun degrado
COMPONENTE	C	Descrizione	Conservazione/degrado	Descrizione	Conservazione/degrado
Chiusure verticali		Muratura in blocchi cls	Nessun degrado	Intonacato	Nessun degrado
Solai		Solaio in latero-cemento	Nessun degrado	Rivestimento in ceramica	
Balconi					
Coperture		Copertura monofalda	Fortemente degradato	Cemento o amianto	Fortemente degradato
Infissi		Finestre Porte		Metallo	Buono stato di conservazione
Gronde		Canale		Rame	Nessun degrado
COMPONENTE	D	Descrizione	Conservazione/degrado	Descrizione	Conservazione/degrado
Chiusure verticali		Muratura in blocchi cls	Nessun degrado	Intonacato	Nessun degrado
Solai		Solaio in latero-cemento	Nessun degrado	Rivestimento in ceramica	
Balconi					
Coperture		Copertura monofalda	Fortemente degradato	Cemento o amianto	Fortemente degradato
Infissi		Finestre Porte		Metallo	Buono stato di conservazione
Gronde		Canale		Rame	Nessun degrado

ISOLATO N. **54** UNITA' EDILIZIA N. **9** COMPONENTI ELEMENTARI DELL'UNITÀ EDILIZIA **A B C D****1.1 CLASSIFICAZIONE EPOCA DI IMPIANTO E DI TRASFORMAZIONE**

COD	VOLUMI ELEMENTARI	IMPIANTO	CLASS.	TRASFORMAZIONI	CLASSIFICAZIONE	CLASSIFICAZIONE TIPOLOGICA EDIFICIO	INTERVENTO PREVISTO
1	SUB VOLUME A	1974	>1950	2010 2020	>1950	ER02_Edificio recente incongruo	Manutenzione straordinaria
2	SUB VOLUME B	1974	>1950	2010 2020	>1950	ER02_Edificio recente incongruo	Manutenzione straordinaria
3	SUB VOLUME C	1974	>1950	2010 2020	>1950	ER02_Edificio recente incongruo	Manutenzione straordinaria
4	SUB VOLUME D	1974	>1950	2010 2020	>1950	ER02_Edificio recente incongruo	Manutenzione straordinaria

1.2 INDICI&PARAMETRI URBANISTICI

COD	DESCRIZIONE	FORMULE	U.M.	STATO ATTUALE					INCREMENTO/DIMINUZIONE					PROGETTO				
				A	B	C	D	TOT	A	B	C	D	TOT	A	B	C	D	TOT
SE	Superficie edificata		[mq]	165,14	23,60	91,03	76,91	356,69	0,00	0,00	0,00	0,00	0,00	165,14	23,60	91,03	76,91	356,69
Hm	Altezza a monte		[m]	8,60	4,20	3,90	2,83		0,00	0,00	0,00	0,00		8,60	4,20	3,90	2,83	
Hv	Altezza a valle		[m]	8,60	4,20	3,90	2,83		0,00	0,00	0,00	0,00		8,60	4,20	3,90	2,83	
n	Uso seminterrato	1=res - 0=altro		1	1	1	1							1	1	1	1	
Hcalc	Altezza di calcolo urb.		[m]	8,60	4,20	3,90	2,83							8,60	4,20	3,90	2,83	
V	Volume ai fini Urbanistici	SE*Hcalc	[mc]	1420,20	99,12	355,02	217,28	2.091,63	0,00	0,00	0,00	0,00	0,00	1420,20	99,12	355,02	217,28	2.091,63
Vft	Volume fuori terra	SE*Hm	[mc]	1420,20	99,12	355,02	217,28	2091,63	0,00	0,00	0,00	0,00	0,00	1420,20	99,12	355,02	217,28	2.091,63
Vsnt	Volume seminterrato	SE*(Hv-Hm)	[mc]	0,00	0,00	0,00	0,00	0,00						0,00	0,00	0,00	0,00	0,00
VC	Volume Complessivo	Se*Hv	[mc]	1420,20	99,12	355,02	217,28	2.091,63	0,00	0,00	0,00	0,00	0,00	1420,20	99,12	355,02	217,28	2.091,63

INDICI

INDICI				STATO ATTUALE		INCREMENTO/DIMINUZIONE		PROGETTO	
V	Volume ai fini Urbanistici		[mq]		2.091,63		0,00		2.091,63
SL	Superficie Lotto		[mq]		592,42		0,00		592,42
SC	Superficie Coperta		[mq]		356,69		0,00		356,69
IC	Indice di Copertura	SC/SL	[mq/mq]		0,60		0,00		0,60
IF	Ind. di fabbr. fondiario	V/SL	[mc/mq]		3,53		0,00		3,53

COMPONENTE	A
● LIVELLO RELAZIONALE	Piano terra
SITUAZIONE ESISTENTE	
UTILIZZO	Abitato
FUNZIONE PRIMARIA	Residenziale
FUNZIONE SECONDARIA	
INDICAZIONI DI PIANO	
INTERVENTO	Mantenimento funzione esistente

COMPONENTE	B
● LIVELLO RELAZIONALE	NO
SITUAZIONE ESISTENTE	
UTILIZZO	Abitato
FUNZIONE PRIMARIA	Residenziale
FUNZIONE SECONDARIA	
INDICAZIONI DI PIANO	
INTERVENTO	Mantenimento funzione esistente

COMPONENTE	A
● LIVELLI SUPERIORI	Sottotetto
SITUAZIONE ESISTENTE	
UTILIZZO	Abitato
FUNZIONE PRIMARIA	Residenziale
FUNZIONE SECONDARIA	
INDICAZIONI DI PIANO	
INTERVENTO	Mantenimento funzione esistente



COMPONENTE	C
● LIVELLO RELAZIONALE	NO
SITUAZIONE ESISTENTE	
UTILIZZO	Abitato
FUNZIONE PRIMARIA	Residenziale
FUNZIONE SECONDARIA	
INDICAZIONI DI PIANO	
INTERVENTO	Mantenimento funzione esistente

COMPONENTE	D
● LIVELLO RELAZIONALE	NO
SITUAZIONE ESISTENTE	
UTILIZZO	Abitato
FUNZIONE PRIMARIA	Residenziale
FUNZIONE SECONDARIA	
INDICAZIONI DI PIANO	
INTERVENTO	Mantenimento funzione esistente

**ELEMENTI DA CONSERVARE****CODICE ABACO - TIPOLOGIA ELEMENTO****ELEMENTI DA SOSTITUIRE**

- 1 Porta in alluminio-pvc
- 2 Finestra in alluminio-pvc
- 3 Intonaco e/o tinteggiatura

NUOVO ELEMENTO SOSTITUITO

Infisso in legno
 Infisso in legno
 Colorazione da piano colore

ELEMENTI DA ELIMINARE

- 1 Reti tecnologiche
- 2 Elementi tecnici

TIPOLOGIA ELEMENTO

Linee elettriche
 Climatizzatore

ELEMENTI DA RIPOSIZIONARE

Soglia porta

ADDIZIONI IN AGGETTO

- 1 Cornicione

Mitigazione

ADDIZIONI IN VOLUME**INDICAZIONI TRATTAMENTO INVOLUCRO ESTERNO****COPERTURE**

INDICAZIONE INTERVENTO	Conservazione e manutenzione esistente
SAGOMA	Sostituzione con copertura a capanna
STRUTTURA	Nuova costruzione compatibile
MATERIALI	Conservazione materiali tradizionali esistenti
GRONDE	Conservazione e manutenzione gronda esistente

PORTE

FOROMETRIA	Conservazione
INFISSO	Sostituzione con infisso in legno
CORNICE	Nuova coerente

GRATE

Non presenti

COMIGNOLI

Non presenti

PROFFERLI

Non presenti

BALCONI

Presenti

SOLAIO

Conservazione e manutenzione esistente

STRUTTURA

Conservazione e manutenzione esistente

CORRIMANO

Nuovo corrimano coerente

PROSPETTI

MURATURA	Manutenzione ordinaria
INTONACI	Possibilità utilizzo intonaci non tradizionali
TINTEGGIATURA	Nuova colorazione

FINESTRE

FOROMETRIA	Conservazione
SISTEMA OSCURAMENTO	Utilizzo scuri interni
INFISSO	Sostituzione con infisso in legno
CORNICE	Nuova coerente

GRANDI APERTURE

FOROMETRIA	Serranda
INFISSO	Conservazione
INFISSO	Sostituzione con infisso in legno

INDICAZIONE PER L'EFFICIENTAMENTO ENERGETICO DELL'UNITA' EDILIZIA

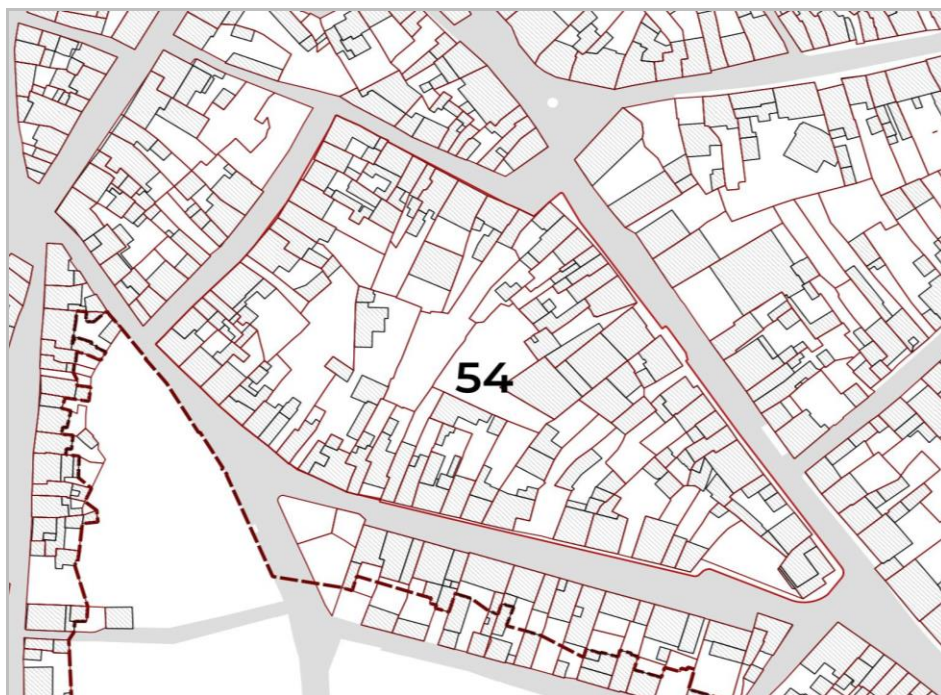
INVOLUCRO	Interventi in addizione su paramento interno
IMPIANTI FER	Impianti produzione FER con integrazione architettonica
INFISSI	Sostituzione infissi

ISOLATO N. 54

UNITA' EDILIZIA N. 10

NUM. COMPONENTI ELEMENTARI 2

IDENTIFICATIVI DEI COMPONENTI ELEMENTARI A B



PLANIMETRIA ISOLATO



PLANIMETRIA UNITA' EDILIZIA

RIFERIMENTI LOCALIZZATIVI, CATASTALI E STATO DELLA PROPRIETA'

VIA E NUMERO CIVICO

Via Sassari n 51 (indirizzo principale)

RIFERIMENTI GEOGRAFICI

1. CARTOGRAFIA
2. COORDINATE

RIFERIMENTI CATASTALI E PROPRIETA'

FOGLIO 44A MAPPALE 0

PROPRIETA' Privata

ISOLATO N. **54**UNITA' EDILIZIA N. **10**

COMPONENTI ELEMENTARI

A B

COMPONENTE	A
Numero di livelli	2
Livello relazionale	Piano terra
Funzione primaria	Residenziale
Utilizzo	Abitato
Livelli superiori	Piano primo
Funzione livelli superiori	Residenziale
Utilizzo	Abitato

COMPONENTE	B
Numero di livelli	1
Livello relazionale	NO
Funzione primaria	Residenziale
Utilizzo	Abitato

CARATTERI STRUTTURALI			CARATTERI EPIDERMICI		
COMPONENTE	A	Descrizione	Conservazione/degrado	Descrizione	Conservazione/degrado
Chiusure verticali		Muratura in blocchi cls	Nessun degrado	Intonacato	Nessun degrado
Solai		Solaio in latero-cemento	Nessun degrado	Rivestimento in ceramica	
Balconi					
Coperture		Copertura a doppia falda	Nessun degrado	Coppo sardo	Nessun degrado
Infissi		Finestre Porte Grandi aperture			Nessun degrado
				PVC	
Gronde		Canale			Nessun degrado
COMPONENTE	B	Descrizione	Conservazione/degrado	Descrizione	Conservazione/degrado
Chiusure verticali		Muratura in blocchi cls	Nessun degrado	Intonacato	Nessun degrado
Solai		Solaio in latero-cemento	Nessun degrado	Rivestimento in ceramica	
Balconi					
Coperture		Copertura monofalda	Fortemente degradato	Cemento o amianto	Fortemente degradato
Infissi		Finestre Porte			Nessun degrado
				PVC	
Gronde		Canale			Nessun degrado

ISOLATO N. **54** UNITA' EDILIZIA N. **10** COMPONENTI ELEMENTARI DELL'UNITÀ EDILIZIA **A B****1.1 CLASSIFICAZIONE EPOCA DI IMPIANTO E DI TRASFORMAZIONE**

COD	VOLUMI ELEMENTARI	IMPIANTO	CLASS.	TRASFORMAZIONI	CLASSIFICAZIONE	CLASSIFICAZIONE TIPOLOGICA EDIFICIO	INTERVENTO PREVISTO
1	SUB VOLUME A	1974	>1950	2010 2020	>1950	ER01_Edificio recente congruo	Manutenzione ordinaria
2	SUB VOLUME B	1974	>1950	2010 2020	>1950	ER01_Edificio recente congruo	Ristrutturazione edilizia

1.2 INDICI&PARAMETRI URBANISTICI

COD	DESCRIZIONE	FORMULE	U.M.	STATO ATTUALE			INCREMENTO/DIMINUZIONE			PROGETTO			
				A	B	TOT	A	B	TOT	A	B	TOT	
VOLUMI ELEMENTARI													
SE	Superficie edificata		[mq]	72,54	65,53	138,07	0,00	25,00	25,00	72,54	90,53	163,07	
Hm	Altezza a monte		[m]	6,98	3,28		0,00	0,00		6,98	3,28		
Hv	Altezza a valle		[m]	6,98	3,28		0,00	0,00		6,98	3,28		
n	Uso seminterrato	1=res - 0=altro		1	1					1	1		
Hcalc	Altezza di calcolo urb.		[m]	6,98	3,28					6,98	3,28		
V	Volume ai fini Urbanistici	SE*Hcalc	[mc]	506,00	214,60	0,00 0,00	0,00 0,00	0,00	0,00	506,00	296,48	0,00 0,00	802,48
Vft	Volume fuori terra	SE*Hm	[mc]	506,00	214,60	720,60	0,00	0,00	0,00	506,00	214,60	720,60	
Vsnt	Volume seminterrato	SE*(Hv-Hm)	[mc]	0,00	0,00	0,00				0,00	0,00	0,00	
VC	Volume Complessivo	Se*Hv	[mc]	506,00	214,60	720,60	0,00	0,00	0,00	506,00	296,48	802,48	

INDICI

				STATO ATTUALE		INCREMENTO/DIMINUZIONE		PROGETTO	
V	Volume ai fini Urbanistici		[mq]		720,60		81,88		802,48
SL	Superficie Lotto		[mq]		372,35		0,00		372,35
SC	Superficie Coperta		[mq]		138,07		25,00		163,07
IC	Indice di Copertura	SC/SL	[mq/mq]		0,37		0,07		0,44
IF	Ind. di fabbr. fondiario	V/SL	[mc/mq]		1,94		0,22		2,16

COMPONENTE	A
● LIVELLO RELAZIONALE	Piano terra
SITUAZIONE ESISTENTE	
UTILIZZO	Abitato
FUNZIONE PRIMARIA	Residenziale
FUNZIONE SECONDARIA	
INDICAZIONI DI PIANO	
INTERVENTO	Mantenimento funzione esistente

COMPONENTE	B
● LIVELLO RELAZIONALE	NO
SITUAZIONE ESISTENTE	
UTILIZZO	Abitato
FUNZIONE PRIMARIA	Residenziale
FUNZIONE SECONDARIA	
INDICAZIONI DI PIANO	
INTERVENTO	Mantenimento funzione esistente

COMPONENTE	A
● LIVELLI SUPERIORI	Piano primo
SITUAZIONE ESISTENTE	
UTILIZZO	Abitato
FUNZIONE PRIMARIA	Residenziale
FUNZIONE SECONDARIA	
INDICAZIONI DI PIANO	
INTERVENTO	Mantenimento funzione esistente



ELEMENTI DA CONSERVARE CODICE ABACO - TIPOLOGIA ELEMENTO

ELEMENTI DA SOSTITUIRE NUOVO ELEMENTO SOSTITUITO

- | | |
|------------------------------|-----------------------------|
| 1 Porta in alluminio-pvc | Infisso in legno |
| 2 Finestra in alluminio-pvc | Infisso in legno |
| 3 Intonaco e/o tinteggiatura | Colorazione da piano colore |

ELEMENTI DA ELIMINARE TIPOLOGIA ELEMENTO

- | | |
|---------------------|------------------|
| 1 Reti tecnologiche | Linee elettriche |
|---------------------|------------------|

ELEMENTI DA RIPOSIZIONARE

ADDIZIONI IN AGGETTO

ADDIZIONI IN VOLUME

INDICAZIONI TRATTAMENTO INVOLUCRO ESTERNO

COPERTURE

INDICAZIONE INTERVENTO	Conservazione e manutenzione esistente
SAGOMA	Conservazione sagoma copertura esistente
STRUTTURA	Nuova costruzione compatibile
MATERIALI	Conservazione materiali tradizionali esistenti
GRONDE	Conservazione e manutenzione gronda esistente

PORTE

FOROMETRIA	Conservazione
INFISSO	Sostituzione con infisso in legno
CORNICE	Nuova coerente

GRATE

Non presenti

COMIGNOLI

Non presenti

PROFFERLI

Non presenti

BALCONI

Non presenti

PROSPETTI

MURATURA	Manutenzione ordinaria
INTONACI	Possibilità utilizzo intonaci non tradizionali
TINTEGGIATURA	Nuova colorazione

FINESTRE

FOROMETRIA	Conservazione
SISTEMA OSCURAMENTO	Utilizzo scuri interni
INFISSO	Sostituzione con infisso in legno
CORNICE	Nuova coerente

GRANDI APERTURE

Serranda	
FOROMETRIA	Conservazione
INFISSO	Sostituzione con infisso in legno

INDICAZIONE PER L'EFFICIENTAMENTO ENERGETICO DELL'UNITA' EDILIZIA

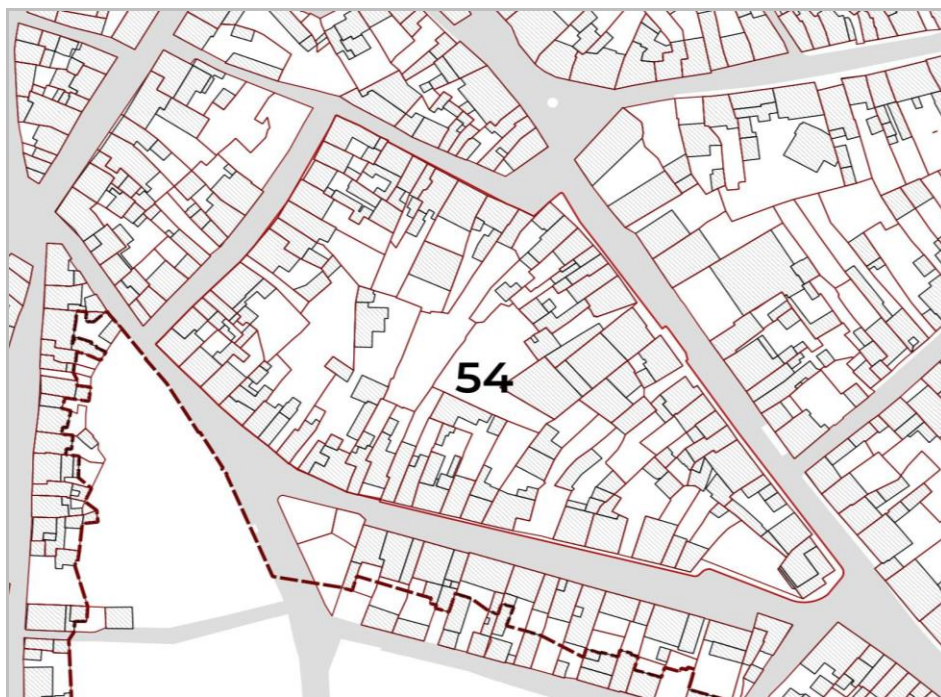
INVOLUCRO	Sostituzione componenti involucro esterno
IMPIANTI FER	Impianti produzione FER con integrazione architettonica
INFISSI	Sostituzione infissi

ISOLATO N. 54

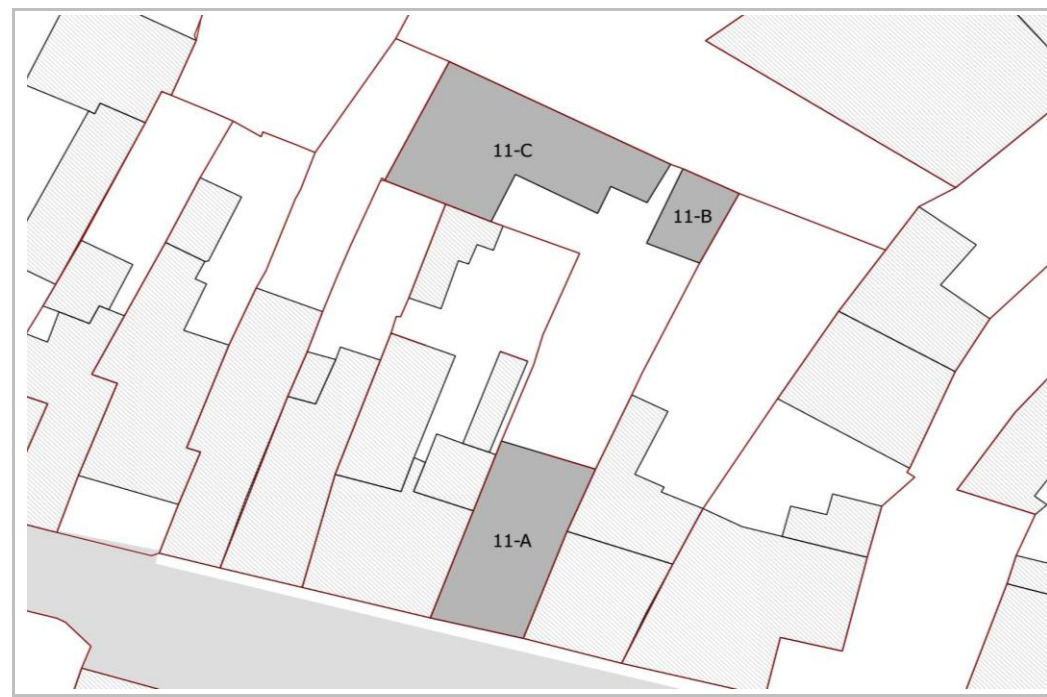
UNITA' EDILIZIA N. 11

NUM. COMPONENTI ELEMENTARI 3

IDENTIFICATIVI DEI COMPONENTI ELEMENTARI A B C



PLANIMETRIA ISOLATO



PLANIMETRIA UNITA' EDILIZIA

RIFERIMENTI LOCALIZZATIVI, CATASTALI E STATO DELLA PROPRIETA'**VIA E NUMERO CIVICO**

Via Sassari

n 49 (indirizzo principale)

RIFERIMENTI GEOGRAFICI

1. CARTOGRAFIA
2. COORDINATE

RIFERIMENTI CATASTALI E PROPRIETA'

FOGLIO 44A MAPPALE 1541

PROPRIETA' Privata

ISOLATO N. 54

UNITA' EDILIZIA N. 11

COMPONENTI ELEMENTARI

A B C

COMPONENTE	A
Numero di livelli	2
Livello relazionale	Piano terra
Funzione primaria	Residenziale
Utilizzo	Abitato
Livelli superiori	Piano primo
Funzione livelli superiori	Residenziale
Utilizzo	Abitato

COMPONENTE	C
Numero di livelli	2
Livello relazionale	NO
Funzione primaria	Residenziale
Utilizzo	Abitato
Livelli superiori	Piano primo
Funzione livelli superiori	Residenziale
Utilizzo	Abitato

COMPONENTE	B
Numero di livelli	1
Livello relazionale	NO
Funzione primaria	Residenziale
Utilizzo	Abitato

CARATTERI STRUTTURALI			CARATTERI EPIDERMICI		
COMPONENTE	A	Descrizione	Conservazione/degrado	Descrizione	Conservazione/degrado
Chiusure verticali		Muratura in blocchi cls	Nessun degrado	Intonacato	Nessun degrado
Solai		Solaio in latero-cemento	Nessun degrado	Rivestimento in ceramica	
Balconi					
Coperture		Copertura a doppia falda	Fortemente degradato	Cemento o amianto	Fortemente degradato
Infissi		Finestre Porte Grandi aperture			Buono stato di conservazione
Gronde		Canale		PVC Plastica	Nessun degrado
COMPONENTE	B	Descrizione	Conservazione/degrado	Descrizione	Conservazione/degrado
Chiusure verticali		Muratura in blocchi cls	Nessun degrado	Intonacato	Nessun degrado
Solai		Solaio in latero-cemento	Nessun degrado	Rivestimento in ceramica	
Balconi					
Coperture		Copertura monofalda	Fortemente degradato	Cemento o amianto	Fortemente degradato
Infissi		Finestre Porte			Buono stato di conservazione
Gronde		Canale		PVC Plastica	Nessun degrado
COMPONENTE	C	Descrizione	Conservazione/degrado	Descrizione	Conservazione/degrado
Chiusure verticali		Muratura in blocchi cls	Nessun degrado	Intonacato	Nessun degrado
Solai		Solaio in latero-cemento	Nessun degrado	Rivestimento in ceramica	
Balconi					
Coperture		Copertura monofalda	Fortemente degradato	Cemento o amianto	Fortemente degradato
Infissi		Finestre Porte			Buono stato di conservazione
Gronde		Canale		PVC Plastica	Nessun degrado

ISOLATO N. **54** UNITA' EDILIZIA N. **11** COMPONENTI ELEMENTARI DELL'UNITÀ EDILIZIA **A B C****1.1 CLASSIFICAZIONE EPOCA DI IMPIANTO E DI TRASFORMAZIONE**

COD	VOLUMI ELEMENTARI	IMPIANTO	CLASS.	TRASFORMAZIONI	CLASSIFICAZIONE	CLASSIFICAZIONE TIPOLOGICA EDIFICIO	INTERVENTO PREVISTO
1	SUB VOLUME A	1974	>1950	2010 2020	>1950	ER02_Edificio recente incongruo	Manutenzione straordinaria
2	SUB VOLUME B	1974	>1950	2010 2020	>1950	ER02_Edificio recente incongruo	Manutenzione straordinaria
3	SUB VOLUME C	1974	>1950	2010 2020	>1950	ER02_Edificio recente incongruo	Manutenzione straordinaria

1.2 INDICI&PARAMETRI URBANISTICI

COD	DESCRIZIONE	FORMULE	U.M.	STATO ATTUALE				INCREMENTO/DIMINUZIONE				PROGETTO				
				A	B	C	TOT	A	B	C	TOT	A	B	C	TOT	
VOLUMI ELEMENTARI																
SE	Superficie edificata		[mq]	108,39	29,15	142,39	279,93	0,00	0,00	0,00	0,00	108,39	29,15	142,39	279,93	
Hm	Altezza a monte		[m]	7,18	3,18	5,43		0,00	0,00	0,00		7,18	3,18	5,43		
Hv	Altezza a valle		[m]	7,18	3,18	5,43		0,00	0,00	0,00		7,18	3,18	5,43		
n	Uso seminterrato	1=res - 0=altro		1	1	1						1	1	1		
Hcalc	Altezza di calcolo urb.		[m]	7,18	3,18	5,43						7,18	3,18	5,43		
V	Volume ai fini Urbanistici	SE*Hcalc	[mc]	777,72	92,55	772,47	0,00	1.642,74	0,00	0,00	0,00	777,72	92,55	772,47	0,00	1.642,74
Vft	Volume fuori terra	SE*Hm	[mc]	777,72	92,55	772,47		1642,74	0,00	0,00	0,00	777,72	92,55	772,47		1.642,74
Vsnt	Volume seminterrato	SE*(Hv-Hm)	[mc]	0,00	0,00	0,00		0,00				0,00	0,00	0,00		0,00
VC	Volume Complessivo	Se*Hv	[mc]	777,72	92,55	772,47		1.642,74	0,00	0,00	0,00	777,72	92,55	772,47		1.642,74

INDICI

				STATO ATTUALE		INCREMENTO/DIMINUZIONE		PROGETTO	
V	Volume ai fini Urbanistici		[mq]		1.642,74		0,00		1.642,74
SL	Superficie Lotto		[mq]		475,33		0,00		475,33
SC	Superficie Coperta		[mq]		279,93		0,00		279,93
IC	Indice di Copertura	SC/SL	[mq/mq]		0,59		0,00		0,59
IF	Ind. di fabbr. fondiario	V/SL	[mc/mq]		3,46		0,00		3,46

COMPONENTE	A
● LIVELLO RELAZIONALE	Piano terra
SITUAZIONE ESISTENTE	
UTILIZZO	Abitato
FUNZIONE PRIMARIA	Residenziale
FUNZIONE SECONDARIA	
INDICAZIONI DI PIANO	
INTERVENTO	Mantenimento funzione esistente

COMPONENTE	B
● LIVELLO RELAZIONALE	NO
SITUAZIONE ESISTENTE	
UTILIZZO	Abitato
FUNZIONE PRIMARIA	Residenziale
FUNZIONE SECONDARIA	
INDICAZIONI DI PIANO	
INTERVENTO	Mantenimento funzione esistente

COMPONENTE	A
● LIVELLI SUPERIORI	Piano primo
SITUAZIONE ESISTENTE	
UTILIZZO	Abitato
FUNZIONE PRIMARIA	Residenziale
FUNZIONE SECONDARIA	
INDICAZIONI DI PIANO	
INTERVENTO	Mantenimento funzione esistente

COMPONENTE	C
● LIVELLO RELAZIONALE	NO
SITUAZIONE ESISTENTE	
UTILIZZO	Abitato
FUNZIONE PRIMARIA	Residenziale
FUNZIONE SECONDARIA	
INDICAZIONI DI PIANO	
INTERVENTO	Mantenimento funzione esistente

COMPONENTE	C
● LIVELLI SUPERIORI	Piano primo
SITUAZIONE ESISTENTE	
UTILIZZO	Abitato
FUNZIONE PRIMARIA	Residenziale
FUNZIONE SECONDARIA	
INDICAZIONI DI PIANO	
INTERVENTO	Mantenimento funzione esistente



ELEMENTI DA CONSERVARE CODICE ABACO - TIPOLOGIA ELEMENTO

ELEMENTI DA SOSTITUIRE NUOVO ELEMENTO SOSTITUITO

1 Porta in alluminio-pvc	Infisso in legno
2 Finestra in alluminio-pvc	Infisso in legno
3 Pluviali in pvc e amianto	Pluviali in rame
4 Intonaco e/o tinteggiatura	Colorazione da piano colore

ELEMENTI DA ELIMINARE TIPOLOGIA ELEMENTO

1 Reti tecnologiche	Linee elettriche
---------------------	------------------

ELEMENTI DA RIPOSIZIONARE

ADDIZIONI IN AGGETTO

1 Pensiline	Demolizione
-------------	-------------

ADDIZIONI IN VOLUME

INDICAZIONI TRATTAMENTO INVOLUCRO ESTERNO

COPERTURE

INDICAZIONE INTERVENTO	Nuova costruzione coerente
SAGOMA	Conservazione sagoma copertura esistente
STRUTTURA	Nuova costruzione compatibile
MATERIALI	Nuovo manto con elementi coerenti
GRONDE	Sostituzione con gronda compatibile

PORTE

FOROMETRIA	Conservazione
INFISSO	Sostituzione con infisso in legno
CORNICE	Nuova coerente

GRATE

GRATE	Non presenti
-------	--------------

COMIGNOLI

COMIGNOLI	Non presenti
-----------	--------------

PROFFERLI

PROFFERLI	Non presenti
-----------	--------------

BALCONI

BALCONI	Non presenti
---------	--------------

STRUTTURA
CORRIMANO

PROSPETTI

MURATURA	Manutenzione ordinaria
INTONACI	Possibilità utilizzo intonaci non tradizionali
TINTEGGIATURA	Nuova colorazione

FINESTRE

FOROMETRIA	Conservazione
SISTEMA OSCURAMENTO	Utilizzo scuri interni
INFISSO	Sostituzione con infisso in legno
CORNICE	Nuova coerente

GRANDI APERTURE

FOROMETRIA	Serranda
INFISSO	Conservazione
INFISSO	Sostituzione con infisso in legno

INDICAZIONE PER L'EFFICIENTAMENTO ENERGETICO DELL'UNITA' EDILIZIA

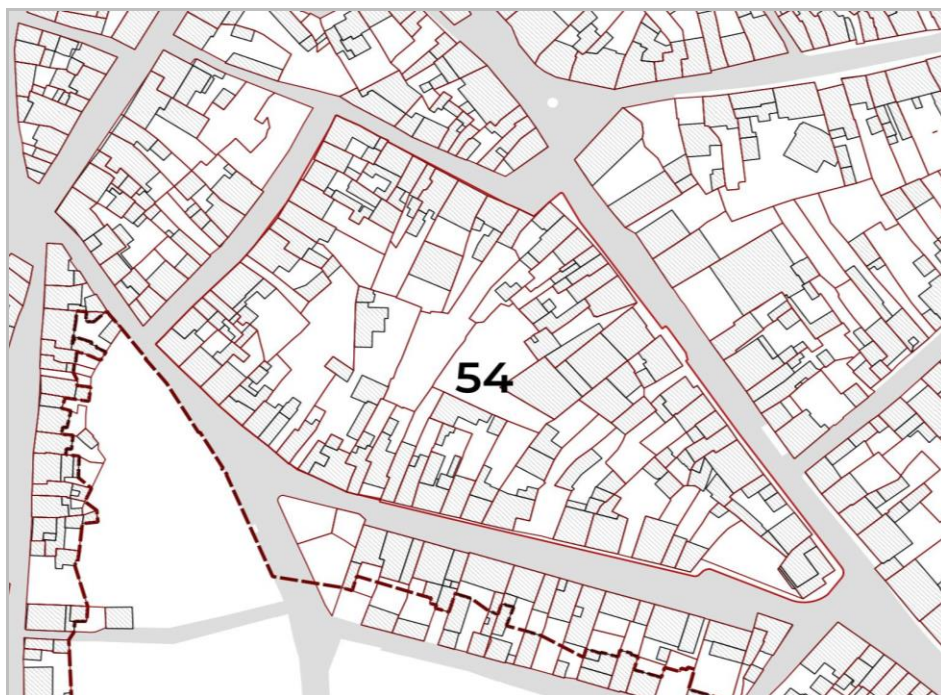
INVOLUCRO	Interventi in addizione su paramento interno
IMPIANTI FER	Impianti produzione FER con integrazione architettonica
INFISSI	Sostituzione infissi

ISOLATO N. 54

UNITA' EDILIZIA N. 12

NUM. COMPONENTI ELEMENTARI 5

IDENTIFICATIVI DEI COMPONENTI ELEMENTARI A B C D E



PLANIMETRIA ISOLATO



PLANIMETRIA UNITA' EDILIZIA

RIFERIMENTI LOCALIZZATIVI, CATASTALI E STATO DELLA PROPRIETA'**VIA E NUMERO CIVICO**

Via Sassri n 47 (indirizzo principale)

RIFERIMENTI GEOGRAFICI1. CARTOGRAFIA
2. COORDINATE**RIFERIMENTI CATASTALI E PROPRIETA'**

FOGLIO 44A MAPPALE 1539

PROPRIETA' Privata

ISOLATO N. 54

UNITA' EDILIZIA N. 12

COMPONENTI ELEMENTARI

A B C D E

COMPONENTE	A
Numero di livelli	1
Livello relazionale	Piano primo
Funzione primaria	Altro
Utilizzo	Utilizzato

COMPONENTE	B
Numero di livelli	1
Livello relazionale	NO
Funzione primaria	Altro
Utilizzo	Utilizzato

COMPONENTE	C
Numero di livelli	1
Livello relazionale	NO
Funzione primaria	Altro
Utilizzo	Utilizzato

COMPONENTE	D
Numero di livelli	1
Livello relazionale	NO
Funzione primaria	Altro
Utilizzo	Utilizzato

COMPONENTE	E
Numero di livelli	1
Funzione primaria	Altro
Livello relazionale	NO
Utilizzo	Utilizzato

CARATTERI STRUTTURALI			CARATTERI EPIDERMICI		
COMPONENTE	A	Descrizione	Conservazione/degrado	Descrizione	Conservazione/degrado
Chiusure verticali		Muratura in blocchi cls	Nessun degrado	Intonacato	Nessun degrado
Solai		Solaio in latero-cemento	Nessun degrado	Rivestimento in ceramica	
Balconi					
Coperture		Copertura a doppia falda	Nessun degrado	Coppo sardo	Nessun degrado
Infissi		Finestre Porte			Nessun degrado
				PVC	
Gronde		Canale		Rame	Nessun degrado
COMPONENTE	B	Descrizione	Conservazione/degrado	Descrizione	Conservazione/degrado
Chiusure verticali		Muratura in blocchi cls	Nessun degrado	Intonacato	Nessun degrado
Solai		Solaio in latero-cemento	Nessun degrado	Rivestimento in ceramica	
Balconi					
Coperture		Copertura monofalda	Nessun degrado	Coppo sardo	Nessun degrado
Infissi		Finestre Porte			Nessun degrado
				PVC	
Gronde		Canale		Rame	Nessun degrado
COMPONENTE	C	Descrizione	Conservazione/degrado	Descrizione	Conservazione/degrado
Chiusure verticali		Muratura in blocchi cls	Nessun degrado	Intonacato	Nessun degrado
Solai		Solaio in latero-cemento	Nessun degrado	Rivestimento in ceramica	
Balconi					
Coperture		Copertura monofalda	Nessun degrado	Coppo sardo	Nessun degrado
Infissi		Finestre Porte			Nessun degrado
				PVC	
Gronde		Canale		Rame	Nessun degrado
COMPONENTE	D	Descrizione	Conservazione/degrado	Descrizione	Conservazione/degrado
Chiusure verticali		Muratura in blocchi cls	Nessun degrado	Intonacato	Nessun degrado
Solai		Solaio in latero-cemento	Nessun degrado	Rivestimento in ceramica	
Balconi					
Coperture		Copertura a doppia falda	Nessun degrado	Coppo sardo	Nessun degrado
Infissi		Finestre Porte			Nessun degrado
				PVC	
Gronde		Canale		Rame	Nessun degrado

CARATTERI STRUTTURALI			CARATTERI EPIDERMICI		
COMPONENTE	E	Descrizione	Conservazione/degrado	Descrizione	Conservazione/degrado
Chiusure verticali		Muratura in blocchi cls	Nessun degrado	Intonacato	Nessun degrado
Solai		Solaio in latero-cemento	Nessun degrado	Rivestimento in ceramica	
Balconi					
Coperture		Copertura monofalda	Nessun degrado	Coppo sardo	Nessun degrado
Infissi		Finestre Porte			Nessun degrado
Gronde		Canale		PVC Rame	Nessun degrado

ISOLATO N. 54 UNITA' EDILIZIA N. 12 COMPONENTI ELEMENTARI DELL'UNITÀ EDILIZIA A B C D E

1.1 CLASSIFICAZIONE EPOCA DI IMPIANTO E DI TRASFORMAZIONE

COD	VOLUMI ELEMENTARI			IMPIANTO	CLASS.	TRASFORMAZIONI			CLASSIFICAZIONE	CLASSIFICAZIONE TIPOLOGICA EDIFICIO	INTERVENTO PREVISTO
1	SUB VOLUME	A		1968	>1950	2010	2020	>1950	ER01_Edificio recente congruo	Manutenzione ordinaria	
2	SUB VOLUME	B		1968	>1950	2010	2020	>1950	ER01_Edificio recente congruo	Manutenzione ordinaria	
3	SUB VOLUME	C		1968	>1950	2010	2020	>1950	ER01_Edificio recente congruo	Manutenzione ordinaria	
4	SUB VOLUME	D		1968	>1950	2010	2020	>1950	ER01_Edificio recente congruo	Ristrutturazione edilizia	

1.2 INDICI&PARAMETRI URBANISTICI

COD	DESCRIZIONE	FORMULE	U.M.	STATO ATTUALE					INCREMENTO/DIMINUZIONE					PROGETTO				
				A	B	C	D	TOT	A	B	C	D	TOT	A	B	C	D	TOT
VOLUMI ELEMENTARI																		
SE	Superficie edificata		[mq]	100,51	61,46	23,38	17,26	202,61	0,00	0,00	0,00	26,00	26,00	100,51	61,46	23,38	43,26	228,61
Hm	Altezza a monte		[m]	3,95	3,45	4,15	3,43		0,00	0,00	0,00	0,00		3,95	3,45	4,15	3,43	
Hv	Altezza a valle		[m]	3,95	3,45	4,15	3,43		0,00	0,00	0,00	0,00		3,95	3,45	4,15	3,43	
n	Usa seminterrato	1=res - 0=altro		1	1	1	1							1	1	1	1	
Hcalc	Altezza di calcolo urb.		[m]	3,95	3,45	4,15	3,43							3,95	3,45	4,15	3,43	
V	Volume ai fini Urbanistici	SE*Hcalc	[mc]	397,01	212,05	97,02	59,13	765,21	0,00	0,00	0,00	0,00	0,00	397,01	212,05	97,02	148,18	854,26
Vft	Volume fuori terra	SE*Hm	[mc]	397,01	212,05	97,02	59,13	765,21	0,00	0,00	0,00	0,00	0,00	397,01	212,05	97,02	59,13	765,21
Vsnt	Volume seminterrato	SE*(Hv-Hm)	[mc]	0,00	0,00	0,00	0,00	0,00						0,00	0,00	0,00	0,00	0,00
VC	Volume Complessivo	Se*Hv	[mc]	397,01	212,05	97,02	59,13	765,21	0,00	0,00	0,00	0,00	0,00	397,01	212,05	97,02	148,18	854,26

2.1 CLASSIFICAZIONE EPOCA DI IMPIANTO E DI TRASFORMAZIONE

COD	VOLUMI ELEMENTARI			IMPIANTO	CLASS.	TRASFORMAZIONI			CLASSIFICAZIONE	CLASSIFICAZIONE TIPOLOGICA EDIFICIO	INTERVENTO PREVISTO
5	SUB VOLUME	E		1968	>1950	2010	2020	>1950	ER01_Edificio recente congruo	Ristrutturazione edilizia	

2.2 INDICI&PARAMETRI URBANISTICI

COD	DESCRIZIONE	FORMULE	U.M.	STATO ATTUALE		INCREMENTO/DIMINUZIONE		PROGETTO	
				E	TOT	E	TOT	E	TOT
VOLUMI ELEMENTARI									
SE	Superficie edificata		[mq]	26,17	26,17	9,00	9,00	35,17	35,17
Hm	Altezza a monte		[m]	2,53		0,00		2,53	
Hv	Altezza a valle		[m]	2,53		0,00		2,53	
n	Usa seminterrato	1=res - 0=altro		1				1	
Hcalc	Altezza di calcolo urb.		[m]	2,53				2,53	
V	Volume ai fini Urbanistici	SE*Hcalc	[mc]	66,08	66,08	0,00	0,00	88,80	88,80
Vft	Volume fuori terra	SE*Hm	[mc]	66,08	66,08	0,00	0,00	66,08	66,08
Vsnt	Volume seminterrato	SE*(Hv-Hm)	[mc]	0,00	0,00			0,00	0,00
VC	Volume Complessivo	Se*Hv	[mc]	66,08	66,08	0,00	0,00	88,80	88,80

INDICI				STATO ATTUALE		INCREMENTO/DIMINUZIONE		PROGETTO	
V	Volume ai fini Urbanistici		[mq]		831,28		111,78		943,06
SL	Superficie Lotto		[mq]		343,43		0,00		343,43
SC	Superficie Coperta		[mq]		228,78		35,00		263,78
IC	Indice di Copertura	SC/SL	[mq/mq]		0,67		0,10		0,77
IF	Ind. di fabbr. fondiario	V/SL	[mc/mq]		2,42		0,33		2,75

COMPONENTE	A
● LIVELLO RELAZIONALE	Piano primo
SITUAZIONE ESISTENTE	
UTILIZZO	Utilizzato
FUNZIONE PRIMARIA	Altro
FUNZIONE SECONDARIA	
INDICAZIONI DI PIANO	
INTERVENTO	Mantenimento funzione esistente

COMPONENTE	B
● LIVELLO RELAZIONALE	NO
SITUAZIONE ESISTENTE	
UTILIZZO	Utilizzato
FUNZIONE PRIMARIA	Altro
FUNZIONE SECONDARIA	
INDICAZIONI DI PIANO	
INTERVENTO	Mantenimento funzione esistente

COMPONENTE	C
● LIVELLO RELAZIONALE	NO
SITUAZIONE ESISTENTE	
UTILIZZO	Utilizzato
FUNZIONE PRIMARIA	Altro
FUNZIONE SECONDARIA	
INDICAZIONI DI PIANO	
INTERVENTO	Mantenimento funzione esistente

COMPONENTE	D
● LIVELLO RELAZIONALE	NO
SITUAZIONE ESISTENTE	
UTILIZZO	Utilizzato
FUNZIONE PRIMARIA	Altro
FUNZIONE SECONDARIA	
INDICAZIONI DI PIANO	
INTERVENTO	Mantenimento funzione esistente con adeguamento
NUOVE FUNZIONI	Ricettivo
INTERVENTI SPECIFICI CONSENTITI	
ALTEZZE	Mantenimento altezza preesistente
SUPERFICI	Abbinamento con U.E. complementare
STANDARD R.A.I.	Mantenimento rapporti esistenti
STANDARD SERVIZI	Riconfigurazione planimetrica dei vani interni

COMPONENTE	E
● LIVELLO RELAZIONALE	NO
SITUAZIONE ESISTENTE	
UTILIZZO	Utilizzato
FUNZIONE PRIMARIA	Altro
FUNZIONE SECONDARIA	
INDICAZIONI DI PIANO	
INTERVENTO	Mantenimento funzione esistente



ELEMENTI DA CONSERVARE CODICE ABACO - TIPOLOGIA ELEMENTO

ELEMENTI DA SOSTITUIRE NUOVO ELEMENTO SOSTITUITO

1 Porta in alluminio-pvc	Infisso in legno
2 Finestra in alluminio-pvc	Infisso in legno
3 Intonaco e/o tinteggiatura	Colorazione da piano colore

ELEMENTI DA ELIMINARE TIPOLOGIA ELEMENTO

1 Reti tecnologiche	Linee elettriche
---------------------	------------------

ELEMENTI DA RIPOSIZIONARE

ADDIZIONI IN AGGETTO

ADDIZIONI IN VOLUME

INDICAZIONI TRATTAMENTO INVOLUCRO ESTERNO

COPERTURE

INDICAZIONE INTERVENTO	Conservazione e manutenzione esistente
SAGOMA	Conservazione sagoma copertura esistente
STRUTTURA	Nuova costruzione compatibile
MATERIALI	Conservazione materiali tradizionali esistenti
GRONDE	Conservazione e manutenzione gronda esistente

PORTE

FOROMETRIA	Conservazione
INFISSO	Sostituzione con infisso in legno
CORNICE	Nuova coerente

GRATE

Non presenti

COMIGNOLI

Non presenti

PROFFERLI

Non presenti

BALCONI

Non presenti

PROSPETTI

MURATURA	Manutenzione ordinaria
INTONACI	Possibilità utilizzo intonaci non tradizionali
TINTEGGIATURA	Nuova colorazione

FINESTRE

FOROMETRIA	Conservazione
SISTEMA OSCURAMENTO	Utilizzo scuri interni
INFISSO	Sostituzione con infisso in legno
CORNICE	Nuova coerente

GRANDI APERTURE

Non presenti

INDICAZIONE PER L'EFFICIENTAMENTO ENERGETICO DELL'UNITA' EDILIZIA

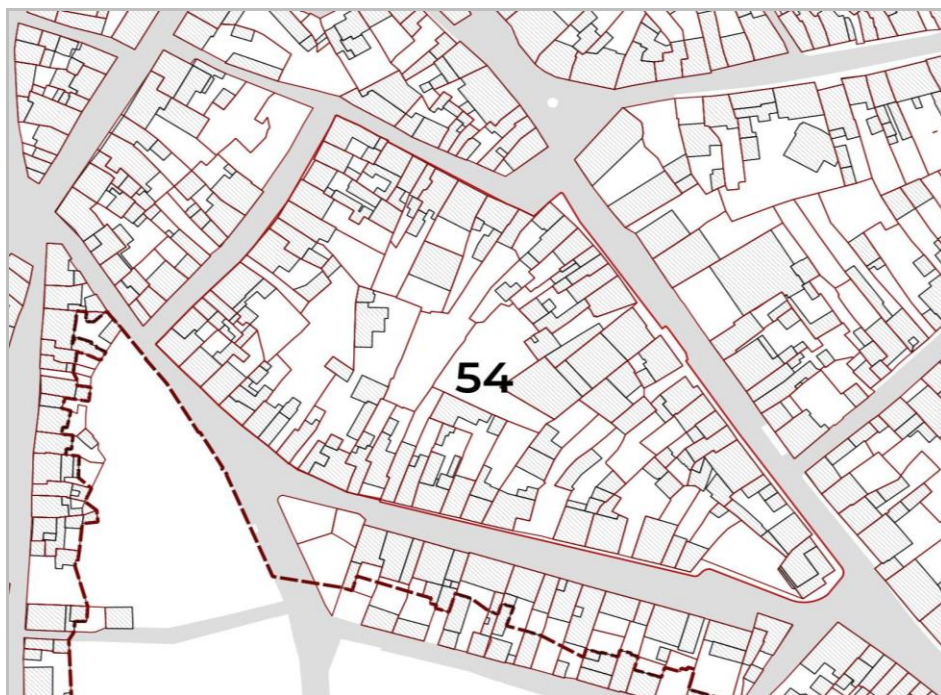
INVOLUCRO	Interventi in aggiunta su paramento interno
IMPIANTI FER	Impianti produzione FER con integrazione architettonica
INFISSI	Sostituzione infissi

ISOLATO N. 54

UNITA' EDILIZIA N. 13

NUM. COMPONENTI ELEMENTARI 2

IDENTIFICATIVI DEI COMPONENTI ELEMENTARI A B



PLANIMETRIA ISOLATO



PLANIMETRIA UNITA' EDILIZIA

RIFERIMENTI LOCALIZZATIVI, CATASTALI E STATO DELLA PROPRIETA'**VIA E NUMERO CIVICO**

Via Sassari n 45 (indirizzo principale)

RIFERIMENTI GEOGRAFICI1. CARTOGRAFIA
2. COORDINATE**RIFERIMENTI CATASTALI E PROPRIETA'**

FOGLIO 44A MAPPALE 1536

PROPRIETA' Privata

ISOLATO N. **54**UNITA' EDILIZIA N. **13**

COMPONENTI ELEMENTARI

A B

COMPONENTE	A
Numero di livelli	2
Livello relazionale	Piano terra
Funzione primaria	Residenziale
Utilizzo	Abitato
Livelli superiori	Piano primo
Funzione livelli superiori	Residenziale
Utilizzo	Abitato

COMPONENTE	B
Numero di livelli	1
Livello relazionale	NO
Funzione primaria	Residenziale
Utilizzo	Abitato

CARATTERI STRUTTURALI			CARATTERI EPIDERMICI		
COMPONENTE	A	Descrizione	Conservazione/degrado	Descrizione	Conservazione/degrado
Chiusure verticali		Muratura in blocchi cls	Nessun degrado	Non finito	Buono stato di conservazione
Solai		Solaio in latero-cemento	Nessun degrado	Rivestimento in ceramica	
Balconi					
Coperture		Copertura con pluri falda	Nessun degrado	Coppo sardo	Nessun degrado
Infissi		Finestre			Buono stato di conservazione
		Porte		Metallo	
Gronde		Canale		Plastica	Buono stato di conservazione
COMPONENTE	B	Descrizione	Conservazione/degrado	Descrizione	Conservazione/degrado
Chiusure verticali		Muratura in blocchi cls	Nessun degrado	Non finito	Buono stato di conservazione
Solai		Solaio in latero-cemento	Nessun degrado	Rivestimento in ceramica	
Balconi					
Coperture		Copertura piana definita	Nessun degrado	Copertura in cls	Nessun degrado
Infissi		Finestre			Buono stato di conservazione
		Porte		Metallo	
Gronde		Canale		Plastica	Buono stato di conservazione

ISOLATO N. **54** UNITA' EDILIZIA N. **13** COMPONENTI ELEMENTARI DELL'UNITÀ EDILIZIA **A B****1.1 CLASSIFICAZIONE EPOCA DI IMPIANTO E DI TRASFORMAZIONE**

COD	VOLUMI ELEMENTARI	IMPIANTO	CLASS.	TRASFORMAZIONI	CLASSIFICAZIONE	CLASSIFICAZIONE TIPOLOGICA EDIFICIO	INTERVENTO PREVISTO
1	SUB VOLUME A	1974	>1950	2010 2020	>1950	ER02_Edificio recente incongruo	Manutenzione straordinaria
2	SUB VOLUME B	1974	>1950	2010 2020	>1950	ER02_Edificio recente incongruo	Manutenzione straordinaria

1.2 INDICI&PARAMETRI URBANISTICI

COD	DESCRIZIONE	FORMULE	U.M.	STATO ATTUALE			INCREMENTO/DIMINUZIONE			PROGETTO		
				A	B	TOT	A	B	TOT	A	B	TOT
VOLUMI ELEMENTARI												
SE	Superficie edificata		[mq]	101,95	8,60	110,55	0,00	0,00	0,00	101,95	8,60	110,55
Hm	Altezza a monte		[m]	6,98	3,13		0,00	0,00		6,98	3,13	
Hv	Altezza a valle		[m]	6,98	3,13		0,00	0,00		6,98	3,13	
n	Uso seminterrato	1=res - 0=altro		1	1					1	1	
Hcalc	Altezza di calcolo urb.		[m]	6,98	3,13					6,98	3,13	
V	Volume ai fini Urbanistici	SE*Hcalc	[mc]	711,11	26,88	0,00 0,00	0,00 0,00	0,00	0,00	711,11	26,88	0,00 0,00
Vft	Volume fuori terra	SE*Hm	[mc]	711,11	26,88	737,99	0,00	0,00	0,00	711,11	26,88	737,99
Vsnt	Volume seminterrato	SE*(Hv-Hm)	[mc]	0,00	0,00	0,00				0,00	0,00	0,00
VC	Volume Complessivo	Se*Hv	[mc]	711,11	26,88	737,99	0,00	0,00	0,00	711,11	26,88	737,99

INDICI

				STATO ATTUALE	INCREMENTO/DIMINUZIONE	PROGETTO
V	Volume ai fini Urbanistici		[mq]	737,99	0,00	737,99
SL	Superficie Lotto		[mq]	187,25	0,00	187,25
SC	Superficie Coperta		[mq]	110,55	0,00	110,55
IC	Indice di Copertura	SC/SL	[mq/mq]	0,59	0,00	0,59
IF	Ind. di fabbr. fondiario	V/SL	[mc/mq]	3,94	0,00	3,94

COMPONENTE	A
● LIVELLO RELAZIONALE	Piano terra
SITUAZIONE ESISTENTE	
UTILIZZO	Abitato
FUNZIONE PRIMARIA	Residenziale
FUNZIONE SECONDARIA	
INDICAZIONI DI PIANO	
INTERVENTO	Mantenimento funzione esistente

COMPONENTE	B
● LIVELLO RELAZIONALE	NO
SITUAZIONE ESISTENTE	
UTILIZZO	Abitato
FUNZIONE PRIMARIA	Residenziale
FUNZIONE SECONDARIA	
INDICAZIONI DI PIANO	
INTERVENTO	Mantenimento funzione esistente

COMPONENTE	A
● LIVELLI SUPERIORI	Piano primo
SITUAZIONE ESISTENTE	
UTILIZZO	Abitato
FUNZIONE PRIMARIA	Residenziale
FUNZIONE SECONDARIA	
INDICAZIONI DI PIANO	
INTERVENTO	Mantenimento funzione esistente



ELEMENTI DA CONSERVARE CODICE ABACO - TIPOLOGIA ELEMENTO

ELEMENTI DA SOSTITUIRE NUOVO ELEMENTO SOSTITUITO

1 Porta in alluminio-pvc	Infisso in legno
2 Finestra in alluminio-pvc	Infisso in legno
3 Pluviali in pvc e amianto	Pluviali in rame
4 Intonaco e/o tinteggiatura	Colorazione da piano colore

ELEMENTI DA ELIMINARE TIPOLOGIA ELEMENTO

1 Reti tecnologiche	Linee elettriche
2 Elementi tecnici	Climatizzatore

ELEMENTI DA RIPOSIZIONARE

ADDIZIONI IN AGGETTO

ADDIZIONI IN VOLUME

INDICAZIONI TRATTAMENTO INVOLUCRO ESTERNO

COPERTURE

INDICAZIONE INTERVENTO	Conservazione e manutenzione esistente
SAGOMA	Conservazione sagoma copertura esistente
STRUTTURA	Nuova costruzione compatibile
MATERIALI	Conservazione materiali tradizionali esistenti
GRONDE	Sostituzione con gronda compatibile

PORTE

FOROMETRIA	Conservazione
INFISSO	Sostituzione con infisso in legno
CORNICE	Nuova coerente

GRATE

Non presenti

COMIGNOLI

Nuovo coerente

PROFFERLI

Non presenti

BALCONI

Non presenti

PROSPETTI

MURATURA	Manutenzione ordinaria
INTONACI	Possibilità utilizzo intonaci non tradizionali
TINTEGGIATURA	Nuova colorazione

FINESTRE

FOROMETRIA	Conservazione
SISTEMA OSCURAMENTO	Utilizzo scuri interni
INFISSO	Sostituzione con infisso in legno
CORNICE	Nuova coerente

GRANDI APERTURE

Non presenti

INDICAZIONE PER L'EFFICIENTAMENTO ENERGETICO DELL'UNITA' EDILIZIA

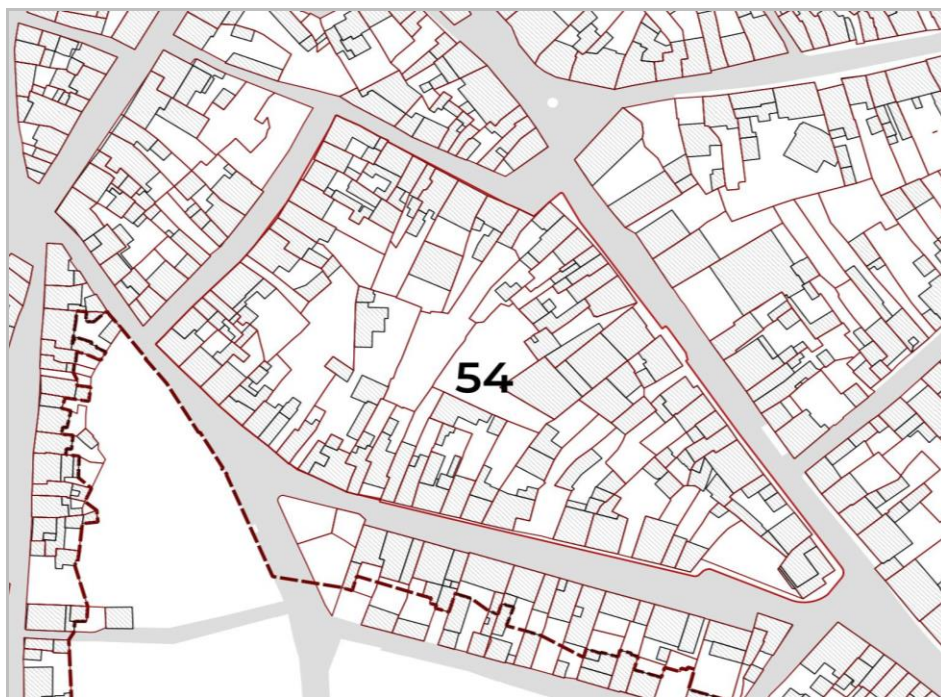
INVOLUCRO	Sostituzione componenti involucro esterno
IMPIANTI FER	Impianti produzione FER con integrazione architettonica
INFISSI	Sostituzione infissi

ISOLATO N. 54

UNITA' EDILIZIA N. 14

NUM. COMPONENTI ELEMENTARI 1

IDENTIFICATIVI DEI COMPONENTI ELEMENTARI A



PLANIMETRIA ISOLATO



PLANIMETRIA UNITA' EDILIZIA

RIFERIMENTI LOCALIZZATIVI, CATASTALI E STATO DELLA PROPRIETA'**VIA E NUMERO CIVICO**

Via Sassari n 43 (indirizzo principale)

RIFERIMENTI GEOGRAFICI1. CARTOGRAFIA
2. COORDINATE**RIFERIMENTI CATASTALI E PROPRIETA'**

FOGLIO 44A MAPPALE 0

PROPRIETA' Privata

CABRAS**PIANO DEL CENTRO STORICO****CARATTERISTICHE DEI COMPONENTI ELEMENTARI****#****#****R02**ISOLATO N. **54**UNITA' EDILIZIA N. **14**

COMPONENTI ELEMENTARI

A**COMPONENTE****A**

Numero di livelli

1

Livello relazionale

Piano terra

Funzione primaria

Residenziale

Utilizzo

Abitato

CARATTERI STRUTTURALI			CARATTERI EPIDERMICI		
COMPONENTE	A	Descrizione	Conservazione/degrado	Descrizione	Conservazione/degrado
Chiusure verticali		Muratura in pietre e malta	Nessun degrado	Intonacato	Nessun degrado
Solai		Solaio in latero-cemento	Nessun degrado	Rivestimento in ceramica	
Balconi					
Coperture		Copertura a doppia falda	Nessun degrado	Coppo sardo	Nessun degrado
Infissi		Finestre Porte			Nessun degrado
Gronde		Canale		PVC Plastica	Nessun degrado

ISOLATO N. **54** UNITA' EDILIZIA N. **14** COMPONENTI ELEMENTARI DELL'UNITÀ EDILIZIA **A****1.1 CLASSIFICAZIONE EPOCA DI IMPIANTO E DI TRASFORMAZIONE**

COD	VOLUMI ELEMENTARI	IMPIANTO	CLASS.	TRASFORMAZIONI	CLASSIFICAZIONE	CLASSIFICAZIONE TIPOLOGICA EDIFICIO	INTERVENTO PREVISTO
1	SUB VOLUME A	1974	>1950	2010 2020	>1950	ER01_Edificio recente congruo	Manutenzione ordinaria

1.2 INDICI&PARAMETRI URBANISTICI

COD	DESCRIZIONE	FORMULE	U.M.	STATO ATTUALE				INCREMENTO/DIMINUZIONE		PROGETTO					
				A	TOT			A	TOT	A	TOT				
SE	Superficie edificata		[mq]	118,08	118,08			32,00	32,00	150,08	150,08				
Hm	Altezza a monte		[m]	3,75				0,00		3,75					
Hv	Altezza a valle		[m]	3,75				0,00		3,75					
n	Uso seminterrato	1=res - 0=altro		1						1					
Hcalc	Altezza di calcolo urb.		[m]	3,75						3,75					
V	Volume ai fini Urbanistici	SE*Hcalc	[mc]	442,80	0,00	0,00	0,00	442,80	0,00	0,00	562,80	0,00	0,00	0,00	562,80
Vft	Volume fuori terra	SE*Hm	[mc]	442,80				442,80	0,00	442,80					
Vsnt	Volume seminterrato	SE*(Hv-Hm)	[mc]	0,00				0,00	0,00	0,00					
VC	Volume Complessivo	Se*Hv	[mc]	442,80	442,80			0,00	0,00	562,80	562,80				

INDICI

				STATO ATTUALE		INCREMENTO/DIMINUZIONE		PROGETTO	
V	Volume ai fini Urbanistici		[mq]		442,80		120,00		562,80
SL	Superficie Lotto		[mq]		234,74		0,00		234,74
SC	Superficie Coperta		[mq]		118,08		32,00		150,08
IC	Indice di Copertura	SC/SL	[mq/mq]		0,50		0,14		0,64
IF	Ind. di fabbr. fondiario	V/SL	[mc/mq]		1,89		0,51		2,40

COMPONENTE	A
● LIVELLO RELAZIONALE	Piano terra
SITUAZIONE ESISTENTE	
UTILIZZO	Abitato
FUNZIONE PRIMARIA	Residenziale
FUNZIONE SECONDARIA	
INDICAZIONI DI PIANO	
INTERVENTO	Mantenimento funzione esistente



ELEMENTI DA CONSERVARE CODICE ABACO - TIPOLOGIA ELEMENTO

ELEMENTI DA SOSTITUIRE NUOVO ELEMENTO SOSTITUTO

1 Porta in alluminio-pvc	Infisso in legno
2 Finestra in alluminio-pvc	Infisso in legno
3 Pluviali in pvc e amianto	Pluviali in rame
4 Intonaco e/o tinteggiatura	Colorazione da piano colore

ELEMENTI DA ELIMINARE TIPOLOGIA ELEMENTO

1 Reti tecnologiche	Linee elettriche
2 Elementi tecnici	Climatizzatore

ELEMENTI DA RIPOSIZIONARE

ADDIZIONI IN AGGETTO

ADDIZIONI IN VOLUME

INDICAZIONI TRATTAMENTO INVOLUCRO ESTERNO

COPERTURE

INDICAZIONE INTERVENTO	Conservazione e manutenzione esistente
SAGOMA	Conservazione sagoma copertura esistente
STRUTTURA	Nuova costruzione compatibile
MATERIALI	Riposizionamento e riutilizzo coppi esistenti
GRONDE	Sostituzione con gronda compatibile

PORTE

FOROMETRIA	Conservazione
INFISSO	Sostituzione con infisso in legno
CORNICE	Nuova coerente

GRATE

Non presenti

COMIGNOLI

Nuovo coerente

PROFFERLI

Non presenti

BALCONI

Non presenti

PROSPETTI

MURATURA	Manutenzione ordinaria
INTONACI	Possibilità utilizzo intonaci non tradizionali
TINTEGGIATURA	Nuova colorazione

FINESTRE

FOROMETRIA	Conservazione
SISTEMA OSCURAMENTO	Utilizzo scuri interni
INFISSO	Sostituzione con infisso in legno
CORNICE	Nuova coerente

GRANDI APERTURE

Non presenti

INDICAZIONE PER L'EFFICIENTAMENTO ENERGETICO DELL'UNITA' EDILIZIA

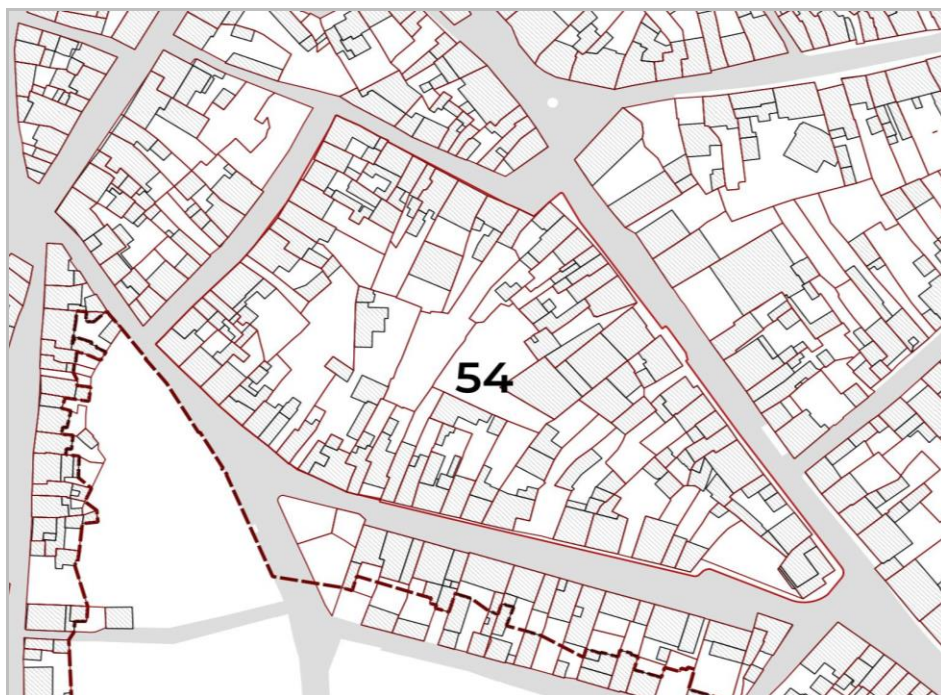
INVOLUCRO	Sostituzione componenti involucro esterno
IMPIANTI FER	Impianti produzione FER con integrazione architettonica
INFISSI	Sostituzione infissi

ISOLATO N. 54

UNITA' EDILIZIA N. 15

NUM. COMPONENTI ELEMENTARI 2

IDENTIFICATIVI DEI COMPONENTI ELEMENTARI A B



PLANIMETRIA ISOLATO



PLANIMETRIA UNITA' EDILIZIA

RIFERIMENTI LOCALIZZATIVI, CATASTALI E STATO DELLA PROPRIETA'**VIA E NUMERO CIVICO**

Via sassari

n 41 (indirizzo principale)

RIFERIMENTI GEOGRAFICI

1. CARTOGRAFIA
2. COORDINATE

RIFERIMENTI CATASTALI E PROPRIETA'

FOGLIO 44A MAPPALE 1506

PROPRIETA' Privata

ISOLATO N. **54**UNITA' EDILIZIA N. **15**

COMPONENTI ELEMENTARI

A B**COMPONENTE****A**

Numero di livelli

1

Livello relazionale

Piano terra

Funzione primaria

Residenziale

Utilizzo

Abitato

COMPONENTE**B**

Numero di livelli

1

Livello relazionale

NO

Funzione primaria

Residenziale

Utilizzo

Abitato

CARATTERI STRUTTURALI			CARATTERI EPIDERMICI		
COMPONENTE	A	Descrizione	Conservazione/degrado	Descrizione	Conservazione/degrado
Chiusure verticali		Muratura in blocchi cls	Nessun degrado	Intonacato	Nessun degrado
Solai		Solaio in latero-cemento	Nessun degrado	Rivestimento in ceramica	
Balconi					
Coperture		Copertura a padiglione	Nessun degrado	Coppo sardo	Nessun degrado
Infissi		Finestre Porte		Legno	Nessun degrado
				PVC	
Gronde		Canale		Plastica	Nessun degrado
COMPONENTE	B	Descrizione	Conservazione/degrado	Descrizione	Conservazione/degrado
Chiusure verticali		Muratura in blocchi cls	Nessun degrado	Intonacato	Nessun degrado
Solai		Solaio in latero-cemento	Nessun degrado	Rivestimento in ceramica	
Balconi					
Coperture		Copertura monofalda	Nessun degrado	Coppo sardo	Nessun degrado
Infissi		Finestre Porte		Legno	Nessun degrado
				PVC	
Gronde		Canale		Plastica	Nessun degrado

ISOLATO N. 54 UNITA' EDILIZIA N. 15 COMPONENTI ELEMENTARI DELL'UNITÀ EDILIZIA A B

1.1 CLASSIFICAZIONE EPOCA DI IMPIANTO E DI TRASFORMAZIONE

COD	VOLUMI ELEMENTARI	IMPIANTO	CLASS.	TRASFORMAZIONI	CLASSIFICAZIONE	CLASSIFICAZIONE TIPOLOGICA EDIFICIO	INTERVENTO PREVISTO
1	SUB VOLUME A	1974	>1950	2010 2020	>1950	ER01_Edificio recente congruo	Manutenzione ordinaria
2	SUB VOLUME B	1974	>1950	2010 2020	>1950	ER01_Edificio recente congruo	Manutenzione ordinaria

1.2 INDICI&PARAMETRI URBANISTICI

COD	DESCRIZIONE	FORMULE	U.M.	STATO ATTUALE			INCREMENTO/DIMINUZIONE			PROGETTO		
				A	B	TOT	A	B	TOT	A	B	TOT
VOLUMI ELEMENTARI												
SE	Superficie edificata		[mq]	131,65	20,77	152,43	32,00	0,00	32,00	163,65	20,77	184,43
Hm	Altezza a monte		[m]	3,85	3,10		0,00	0,00		3,85	3,10	
Hv	Altezza a valle		[m]	3,85	3,10		0,00	0,00		3,85	3,10	
n	Uso seminterrato	1=res - 0=altro		1	1					1	1	
Hcalc	Altezza di calcolo urb.		[m]	3,85	3,10					3,85	3,10	
V	Volume ai fini Urbanistici	SE*Hcalc	[mc]	506,86	64,40	571,26	0,00	0,00	0,00	630,06	64,40	694,46
Vft	Volume fuori terra	SE*Hm	[mc]	506,86	64,40	571,26	0,00	0,00	0,00	506,86	64,40	571,26
Vsnt	Volume seminterrato	SE*(Hv-Hm)	[mc]	0,00	0,00	0,00				0,00	0,00	0,00
VC	Volume Complessivo	Se*Hv	[mc]	506,86	64,40	571,26	0,00	0,00	0,00	630,06	64,40	694,46

INDICI

INDICI				STATO ATTUALE		INCREMENTO/DIMINUZIONE		PROGETTO	
V	Volume ai fini Urbanistici		[mq]		571,26		123,20		694,46
SL	Superficie Lotto		[mq]		272,72		0,00		272,72
SC	Superficie Coperta		[mq]		152,43		32,00		184,43
IC	Indice di Copertura	SC/SL	[mq/mq]		0,56		0,12		0,68
IF	Ind. di fabbr. fondiario	V/SL	[mc/mq]		2,09		0,45		2,55

COMPONENTE	A
● LIVELLO RELAZIONALE	Piano terra
SITUAZIONE ESISTENTE	
UTILIZZO	Abitato
FUNZIONE PRIMARIA	Residenziale
FUNZIONE SECONDARIA	
INDICAZIONI DI PIANO	
INTERVENTO	Mantenimento funzione esistente

COMPONENTE	B
● LIVELLO RELAZIONALE	NO
SITUAZIONE ESISTENTE	
UTILIZZO	Abitato
FUNZIONE PRIMARIA	Residenziale
FUNZIONE SECONDARIA	
INDICAZIONI DI PIANO	
INTERVENTO	Mantenimento funzione esistente

**ELEMENTI DA CONSERVARE****CODICE ABACO - TIPOLOGIA ELEMENTO****ELEMENTI DA SOSTITUIRE**

- 1 Porta in alluminio-pvc
- 2 Finestra in alluminio-pvc
- 3 Pluviali in pvc e amianto
- 4 Intonaco e/o tinteggiatura

NUOVO ELEMENTO SOSTITUITO

Infisso in legno
 Infisso in legno
 Pluviali in rame
 Colorazione da piano colore

ELEMENTI DA ELIMINARE

- 1 Reti tecnologiche

TIPOLOGIA ELEMENTO

Linee elettriche

ELEMENTI DA RIPOSIZIONARE**ADDIZIONI IN AGGETTO****ADDIZIONI IN VOLUME****INDICAZIONI TRATTAMENTO INVOLUCRO ESTERNO****COPERTURE**

INDICAZIONE INTERVENTO	Conservazione e manutenzione esistente
SAGOMA	Conservazione sagoma copertura esistente
STRUTTURA	Nuova costruzione compatibile
MATERIALI	Riposizionamento e riutilizzo coppi esistenti
GRONDE	Sostituzione con gronda compatibile

PORTE

FOROMETRIA	Conservazione
INFISSO	Sostituzione con infisso in legno
CORNICE	Nuova coerente

GRATE

Non presenti

COMIGNOLI

Non presenti

PROFFERLI

Non presenti

BALCONI

Non presenti

PROSPETTI

MURATURA	Manutenzione ordinaria
INTONACI	Possibilità utilizzo intonaci non tradizionali
TINTEGGIATURA	Nuova colorazione

FINESTRE

FOROMETRIA	Conservazione
SISTEMA OSCURAMENTO	Conservazione tipologia esistente
INFISSO	Sostituzione con infisso in legno
CORNICE	Nuova coerente

GRANDI APERTURE

Non presenti

INDICAZIONE PER L'EFFICIENTAMENTO ENERGETICO DELL'UNITA' EDILIZIA

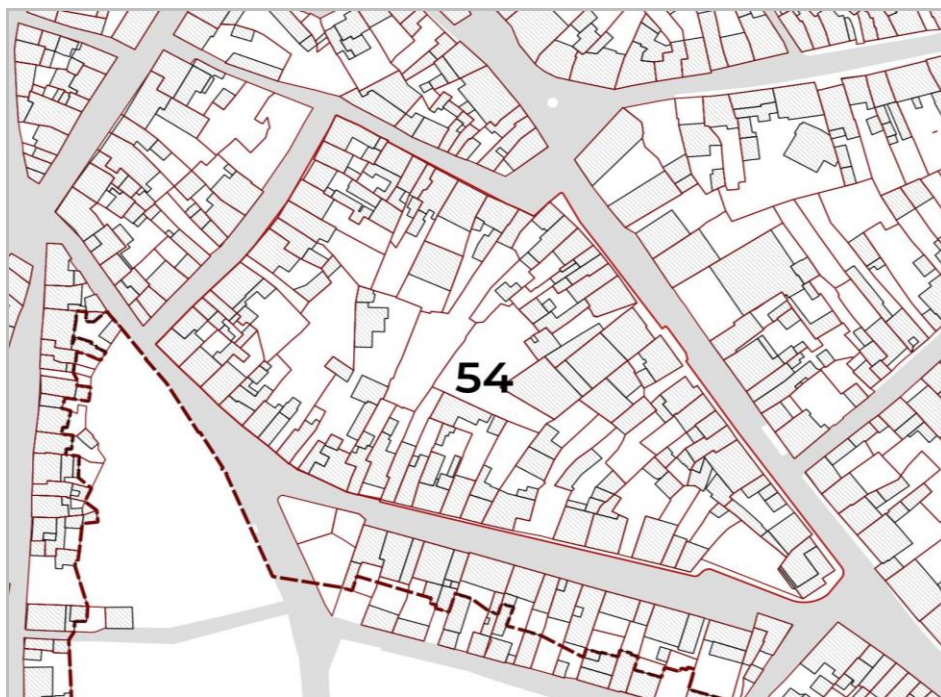
INVOLUCRO	Sostituzione componenti involucro esterno
IMPIANTI FER	Impianti produzione FER con integrazione architettonica
INFISSI	Sostituzione infissi

ISOLATO N. 54

UNITA' EDILIZIA N. 16

NUM. COMPONENTI ELEMENTARI 2

IDENTIFICATIVI DEI COMPONENTI ELEMENTARI A B



PLANIMETRIA ISOLATO



PLANIMETRIA UNITA' EDILIZIA

RIFERIMENTI LOCALIZZATIVI, CATASTALI E STATO DELLA PROPRIETA'**VIA E NUMERO CIVICO**

Via Sassari n 39 (indirizzo principale)

RIFERIMENTI GEOGRAFICI1. CARTOGRAFIA
2. COORDINATE**RIFERIMENTI CATASTALI E PROPRIETA'**

FOGLIO 44A MAPPALE 1506

PROPRIETA' Privata

ISOLATO N. **54**UNITA' EDILIZIA N. **16**

COMPONENTI ELEMENTARI

A B

COMPONENTE	A
Numero di livelli	1
Livello relazionale	Piano terra
Funzione primaria	Residenziale
Utilizzo	Abitato saltuariamente

COMPONENTE	B
Numero di livelli	1
Livello relazionale	NO
Funzione primaria	Residenziale
Utilizzo	Abitato saltuariamente

CARATTERI STRUTTURALI			CARATTERI EPIDERMICI		
COMPONENTE	A	Descrizione	Conservazione/degrado	Descrizione	Conservazione/degrado
Chiusure verticali		Muratura in blocchi cls	Nessun degrado	Non finito	Nessun degrado
Solai		Solaio in latero-cemento	Nessun degrado	Rivestimento in ceramica	
Balconi					
Coperture		Copertura a doppia falda	Nessun degrado	Coppo sardo	Nessun degrado
Infissi		Finestre Porte			Nessun degrado
Gronde		Canale		PVC Rame	Nessun degrado
COMPONENTE	B	Descrizione	Conservazione/degrado	Descrizione	Conservazione/degrado
Chiusure verticali		Muratura in blocchi cls	Nessun degrado	Non finito	Nessun degrado
Solai		Solaio in latero-cemento	Nessun degrado	Rivestimento in ceramica	
Balconi					
Coperture		Copertura monofalda	Nessun degrado	Coppo sardo	Nessun degrado
Infissi		Finestre Porte			Nessun degrado
Gronde		Canale		PVC Rame	Nessun degrado

ISOLATO N. 54 UNITA' EDILIZIA N. 16 COMPONENTI ELEMENTARI DELL'UNITÀ EDILIZIA A B

1.1 CLASSIFICAZIONE EPOCA DI IMPIANTO E DI TRASFORMAZIONE

COD	VOLUMI ELEMENTARI	IMPIANTO	CLASS.	TRASFORMAZIONI	CLASSIFICAZIONE	CLASSIFICAZIONE TIPOLOGICA EDIFICIO	INTERVENTO PREVISTO
1	SUB VOLUME A	1974	>1950	2010 2020	>1950	ER01_Edificio recente congruo	Manutenzione straordinaria
2	SUB VOLUME B	1974	>1950	2010 2020	>1950	ER01_Edificio recente congruo	Manutenzione straordinaria

1.2 INDICI&PARAMETRI URBANISTICI

COD	DESCRIZIONE	FORMULE	U.M.	STATO ATTUALE			INCREMENTO/DIMINUZIONE			PROGETTO		
				A	B	TOT	A	B	TOT	A	B	TOT
VOLUMI ELEMENTARI												
SE	Superficie edificata		[mq]	91,15	24,76	115,91	0,00	25,00	25,00	91,15	49,76	140,91
Hm	Altezza a monte		[m]	3,48	3,03		0,00	0,00		3,48	3,03	
Hv	Altezza a valle		[m]	3,48	3,03		0,00	0,00		3,48	3,03	
n	Uso seminterrato	1=res - 0=altro		1	1					1	1	
Hcalc	Altezza di calcolo urb.		[m]	3,48	3,03					3,48	3,03	
V	Volume ai fini Urbanistici	SE*Hcalc	[mc]	316,74	74,91	391,65	0,00	0,00	0,00	316,74	150,53	467,27
Vft	Volume fuori terra	SE*Hm	[mc]	316,74	74,91	391,65	0,00	0,00	0,00	316,74	74,91	391,65
Vsnt	Volume seminterrato	SE*(Hv-Hm)	[mc]	0,00	0,00	0,00				0,00	0,00	0,00
VC	Volume Complessivo	Se*Hv	[mc]	316,74	74,91	391,65	0,00	0,00	0,00	316,74	150,53	467,27

INDICI

				STATO ATTUALE	INCREMENTO/DIMINUZIONE	PROGETTO
V	Volume ai fini Urbanistici		[mq]	391,65	75,63	467,27
SL	Superficie Lotto		[mq]	203,47	0,00	203,47
SC	Superficie Coperta		[mq]	115,91	25,00	140,91
IC	Indice di Copertura	SC/SL	[mq/mq]	0,57	0,12	0,69
IF	Ind. di fabbr. fondiario	V/SL	[mc/mq]	1,92	0,37	2,30

COMPONENTE	A
● LIVELLO RELAZIONALE	Piano terra
SITUAZIONE ESISTENTE	
UTILIZZO	Abitato saltuariamente
FUNZIONE PRIMARIA	Residenziale
FUNZIONE SECONDARIA	
INDICAZIONI DI PIANO	
INTERVENTO	Mantenimento funzione esistente

COMPONENTE	B
● LIVELLO RELAZIONALE	NO
SITUAZIONE ESISTENTE	
UTILIZZO	Abitato saltuariamente
FUNZIONE PRIMARIA	Residenziale
FUNZIONE SECONDARIA	
INDICAZIONI DI PIANO	
INTERVENTO	Mantenimento funzione esistente



ELEMENTI DA CONSERVARE CODICE ABACO - TIPOLOGIA ELEMENTO

ELEMENTI DA SOSTITUIRE NUOVO ELEMENTO SOSTITUITO

1 Porta in alluminio-pvc	Infisso in legno
2 Finestra in alluminio-pvc	Infisso in legno
3 Intonaco e/o tinteggiatura	Colorazione da piano colore

ELEMENTI DA ELIMINARE TIPOLOGIA ELEMENTO

1 Reti tecnologiche	Linee elettriche
---------------------	------------------

ELEMENTI DA RIPOSIZIONARE

ADDIZIONI IN AGGETTO

ADDIZIONI IN VOLUME

INDICAZIONI TRATTAMENTO INVOLUCRO ESTERNO

COPERTURE

INDICAZIONE INTERVENTO	Conservazione e manutenzione esistente
SAGOMA	Conservazione sagoma copertura esistente
STRUTTURA	Nuova costruzione compatibile
MATERIALI	Conservazione materiali tradizionali esistenti
GRONDE	Conservazione e manutenzione gronda esistente

PORTE

FOROMETRIA	Conservazione
INFISSO	Sostituzione con infisso in legno
CORNICE	Nuova coerente

GRATE

Non presenti

COMIGNOLI

Non presenti

PROFFERLI

Non presenti

BALCONI

Non presenti

PROSPETTI

MURATURA	Manutenzione ordinaria
INTONACI	Possibilità utilizzo intonaci non tradizionali
TINTEGGIATURA	Nuova colorazione

FINESTRE

FOROMETRIA	Conservazione
SISTEMA OSCURAMENTO	Utilizzo scuri interni
INFISSO	Sostituzione con infisso in legno
CORNICE	Nuova coerente

GRANDI APERTURE

Non presenti

INDICAZIONE PER L'EFFICIENTAMENTO ENERGETICO DELL'UNITA' EDILIZIA

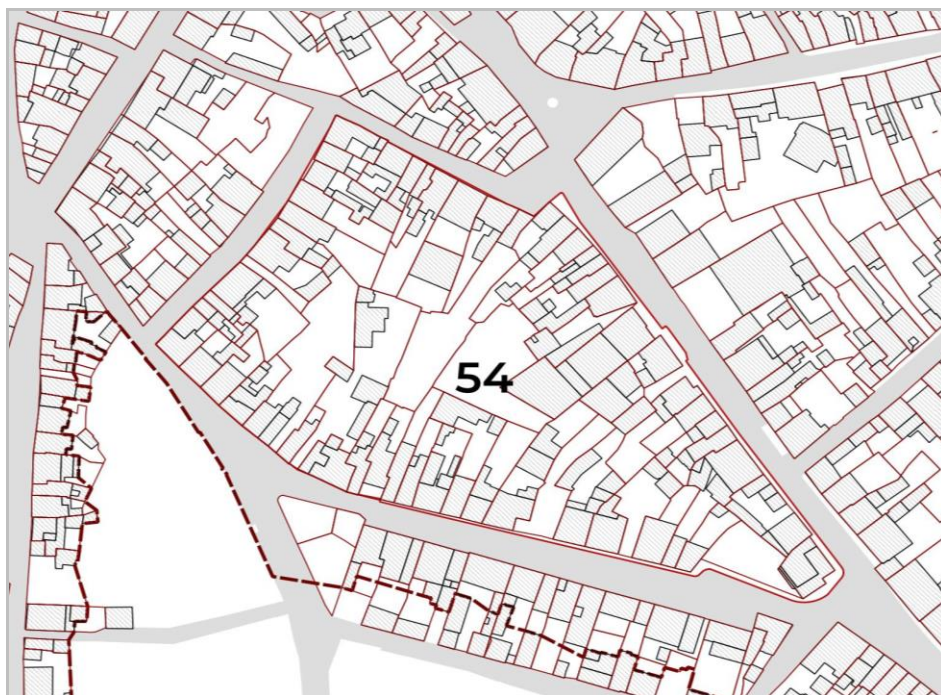
INVOLUCRO	Interventi in aggiunta su paramento interno
IMPIANTI FER	Impianti produzione FER con integrazione architettonica
INFISSI	Sostituzione infissi

ISOLATO N. 54

UNITA' EDILIZIA N. 17

NUM. COMPONENTI ELEMENTARI 4

IDENTIFICATIVI DEI COMPONENTI ELEMENTARI A B C D



PLANIMETRIA ISOLATO



PLANIMETRIA UNITA' EDILIZIA

RIFERIMENTI LOCALIZZATIVI, CATASTALI E STATO DELLA PROPRIETA'

VIA E NUMERO CIVICO

Via Sassari n 37 (indirizzo principale)

RIFERIMENTI GEOGRAFICI

1. CARTOGRAFIA
2. COORDINATE

RIFERIMENTI CATASTALI E PROPRIETA'

FOGLIO 44A MAPPALE 1503

PROPRIETA' Privata

ISOLATO N. **54**UNITA' EDILIZIA N. **17**

COMPONENTI ELEMENTARI

A B C D

COMPONENTE	A
Numero di livelli	1
Livello relazionale	Piano terra
Funzione primaria	Altro
Utilizzo	Utilizzato

COMPONENTE	B
Numero di livelli	1
Livello relazionale	NO
Funzione primaria	Altro
Utilizzo	Utilizzato

COMPONENTE	C
Numero di livelli	1
Livello relazionale	NO
Funzione primaria	Altro
Utilizzo	Utilizzato

COMPONENTE	D
Numero di livelli	1
Livello relazionale	NO
Funzione primaria	Altro
Utilizzo	Utilizzato

CARATTERI STRUTTURALI			CARATTERI EPIDERMICI		
COMPONENTE	A	Descrizione	Conservazione/degrado	Descrizione	Conservazione/degrado
Chiusure verticali		Muratura in pietre e malta	Nessun degrado	Intonacato	Nessun degrado
Solai		Solaio in legno	Nessun degrado	Ligneo	
Balconi					
Coperture		Copertura a doppia falda	Nessun degrado	Coppo sardo	Nessun degrado
Infissi		Finestre		Legno	Nessun degrado
		Porte		Metallo	
		Grate			
Gronde		Canale			Nessun degrado
COMPONENTE	B	Descrizione	Conservazione/degrado	Descrizione	Conservazione/degrado
Chiusure verticali		Muratura in pietre e malta	Nessun degrado	Intonacato	Nessun degrado
Solai		Solaio in legno	Nessun degrado	Ligneo	
Balconi					
Coperture		Copertura monofalda	Nessun degrado	Coppo sardo	Nessun degrado
Infissi		Finestre		Legno	Nessun degrado
		Porte		Metallo	
Gronde		Canale			Nessun degrado
COMPONENTE	C	Descrizione	Conservazione/degrado	Descrizione	Conservazione/degrado
Chiusure verticali		Muratura in pietre e malta	Nessun degrado	Intonacato	Nessun degrado
Solai		Solaio in legno	Nessun degrado	Ligneo	
Balconi					
Coperture		Copertura monofalda	Nessun degrado	Coppo sardo	Nessun degrado
Infissi		Finestre		Legno	Nessun degrado
		Porte		Metallo	
Gronde		Canale			Nessun degrado
COMPONENTE	D	Descrizione	Conservazione/degrado	Descrizione	Conservazione/degrado
Chiusure verticali		Muratura in pietre e malta	Nessun degrado	Intonacato	Nessun degrado
Solai		Solaio in legno	Nessun degrado	Ligneo	
Balconi					
Coperture		Copertura a doppia falda	Nessun degrado	Coppo sardo	Nessun degrado
Infissi		Finestre		Legno	Nessun degrado
		Porte		Metallo	
Gronde		Canale			Nessun degrado

ISOLATO N. **54** UNITA' EDILIZIA N. **17** COMPONENTI ELEMENTARI DELL'UNITÀ EDILIZIA **A B C D****1.1 CLASSIFICAZIONE EPOCA DI IMPIANTO E DI TRASFORMAZIONE**

COD	VOLUMI ELEMENTARI	IMPIANTO	CLASS.	TRASFORMAZIONI	CLASSIFICAZIONE	CLASSIFICAZIONE TIPOLOGICA EDIFICIO	INTERVENTO PREVISTO
1	SUB VOLUME A	1974	>1950	2000 2010	>1950	ER01_Edificio recente congruo	Manutenzione ordinaria
2	SUB VOLUME B	1974	>1950	2000 2010	>1950	ER01_Edificio recente congruo	Manutenzione ordinaria
3	SUB VOLUME C	1974	>1950	2000 2010	>1950	ER01_Edificio recente congruo	Manutenzione ordinaria
4	SUB VOLUME D	1974	>1950	2000 2010	>1950	ER01_Edificio recente congruo	Manutenzione ordinaria

1.2 INDICI&PARAMETRI URBANISTICI

COD	DESCRIZIONE	FORMULE	U.M.	STATO ATTUALE					INCREMENTO/DIMINUZIONE					PROGETTO				
				A	B	C	D	TOT	A	B	C	D	TOT	A	B	C	D	TOT
SE	Superficie edificata		[mq]	148,37	56,51	20,95	0,00	225,83	0,00	0,00	0,00	0,00	0,00	148,37	56,51	20,95	0,00	225,83
Hm	Altezza a monte		[m]	3,25	3,68	3,23	0,00		0,00	0,00	0,00	0,00		3,25	3,68	3,23	0,00	
Hv	Altezza a valle		[m]	3,25	3,68	3,23	0,00		0,00	0,00	0,00	0,00		3,25	3,68	3,23	0,00	
n	Uso seminterrato	1=res - 0=altro		1	1	1								1	1	1		
Hcalc	Altezza di calcolo urb.		[m]	3,25	3,68	3,23	0,00							3,25	3,68	3,23	0,00	
V	Volume ai fini Urbanistici	SE*Hcalc	[mc]	482,20	207,69	67,56	0,00	757,45	0,00	0,00	0,00	0,00	0,00	482,20	207,69	67,56	0,00	757,45
Vft	Volume fuori terra	SE*Hm	[mc]	482,20	207,69	67,56	0,00	757,45	0,00	0,00	0,00	0,00	0,00	482,20	207,69	67,56	0,00	757,45
Vsnt	Volume seminterrato	SE*(Hv-Hm)	[mc]	0,00	0,00	0,00	0,00	0,00						0,00	0,00	0,00	0,00	0,00
VC	Volume Complessivo	Se*Hv	[mc]	482,20	207,69	67,56	0,00	757,45	0,00	0,00	0,00	0,00	0,00	482,20	207,69	67,56	0,00	757,45

INDICI

				STATO ATTUALE	INCREMENTO/DIMINUZIONE	PROGETTO
V	Volume ai fini Urbanistici		[mq]	757,45	0,00	757,45
SL	Superficie Lotto		[mq]	225,83	0,00	225,83
SC	Superficie Coperta		[mq]	225,83	0,00	225,83
IC	Indice di Copertura	SC/SL	[mq/mq]	1,00	0,00	1,00
IF	Ind. di fabbr. fondiario	V/SL	[mc/mq]	3,35	0,00	3,35

COMPONENTE	A
● LIVELLO RELAZIONALE	Piano terra
SITUAZIONE ESISTENTE	
UTILIZZO	Utilizzato
FUNZIONE PRIMARIA	Altro
FUNZIONE SECONDARIA	
INDICAZIONI DI PIANO	
INTERVENTO	Mantenimento funzione esistente

COMPONENTE	B
● LIVELLO RELAZIONALE	NO
SITUAZIONE ESISTENTE	
UTILIZZO	Utilizzato
FUNZIONE PRIMARIA	Altro
FUNZIONE SECONDARIA	
INDICAZIONI DI PIANO	
INTERVENTO	Mantenimento funzione esistente

CABRAS**PIANO DEL CENTRO STORICO****ANALISI E INDICAZIONI FUNZIONALI****1****1****B.2**

COMPONENTE	C
● LIVELLO RELAZIONALE	NO
SITUAZIONE ESISTENTE	
UTILIZZO	Utilizzato
FUNZIONE PRIMARIA	Altro
FUNZIONE SECONDARIA	
INDICAZIONI DI PIANO	
INTERVENTO	Mantenimento funzione esistente

COMPONENTE	D
● LIVELLO RELAZIONALE	NO
SITUAZIONE ESISTENTE	
UTILIZZO	Utilizzato
FUNZIONE PRIMARIA	Altro
FUNZIONE SECONDARIA	
INDICAZIONI DI PIANO	
INTERVENTO	Mantenimento funzione esistente



ELEMENTI DA CONSERVARE	CODICE ABACO - TIPOLOGIA ELEMENTO
1 Elementi decorativi	Cornici-modanature
2 Elementi decorativi	A.06_Canale posto all'interno del cornicione
ELEMENTI DA SOSTITUIRE	NUOVO ELEMENTO SOSTITUITO
1 Intonaco e/o tinteggiatura	Colorazione da piano colore
ELEMENTI DA ELIMINARE	TIPOLOGIA ELEMENTO
ELEMENTI DA RIPOSIZIONARE	
ADDIZIONI IN AGGETTO	
ADDIZIONI IN VOLUME	

INDICAZIONI TRATTAMENTO INVOLUCRO ESTERNO

COPERTURE

INDICAZIONE INTERVENTO	Conservazione e manutenzione esistente
SAGOMA	Conservazione sagoma copertura esistente
STRUTTURA	Conservazione orditura primaria in travi di legno
MATERIALI	Conservazione materiali tradizionali esistenti
GRONDE	Conservazione e manutenzione gronda esistente

PORTE

FOROMETRIA	Conservazione
INFISSO	Manutenzione
CORNICE	Manutenzione e conservazione esistente

GRATE

Conservazione esistente

COMIGNOLI

Non presenti

PROFFERLI

Non presenti

BALCONI

Non presenti

PROSPETTI

MURATURA	Manutenzione ordinaria
INTONACI	Possibilità utilizzo intonaci non tradizionali
TINTEGGIATURA	Nuova colorazione

FINESTRE

FOROMETRIA	Conservazione
SISTEMA OSCURAMENTO	Conservazione tipologia esistente
INFISSO	Conservazione tipologia esistente
CORNICE	Manutenzione e conservazione esistente

GRANDI APERTURE

Non presenti

INDICAZIONE PER L'EFFICIENTAMENTO ENERGETICO DELL'UNITA' EDILIZIA

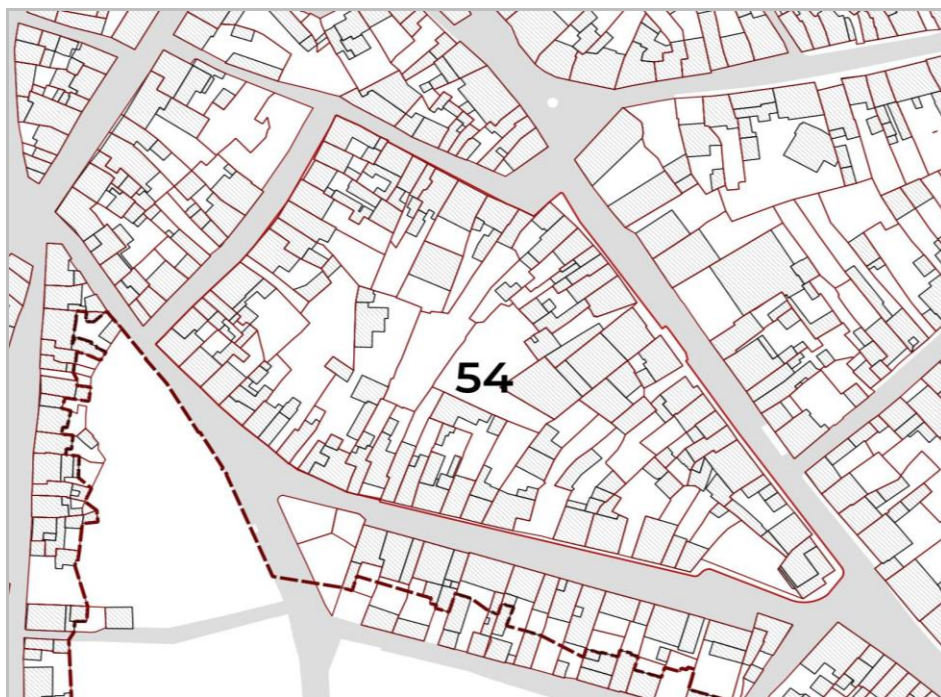
INVOLUCRO	Efficientamento copertura esistente
IMPIANTI FER	Impianti produzione FER con integrazione architettonica
INFISSI	Sostituzione sistemi di oscuramento

ISOLATO N. 54

UNITA' EDILIZIA N. 18

NUM. COMPONENTI ELEMENTARI 5

IDENTIFICATIVI DEI COMPONENTI ELEMENTARI A B C D E



PLANIMETRIA ISOLATO



PLANIMETRIA UNITA' EDILIZIA

RIFERIMENTI LOCALIZZATIVI, CATASTALI E STATO DELLA PROPRIETA'

VIA E NUMERO CIVICO

Via Giuseppe Garibaldi n 26 (indirizzo principale)

RIFERIMENTI GEOGRAFICI

1. CARTOGRAFIA
2. COORDINATE

RIFERIMENTI CATASTALI E PROPRIETA'

FOGLIO MAPPALE 0

PROPRIETA' Privata

ISOLATO N. 54

UNITA' EDILIZIA N. 18

COMPONENTI ELEMENTARI

A B C D E

COMPONENTE	A
Numero di livelli	2
Livello relazionale	Piano terra
Funzione primaria	Residenziale
Utilizzo	Abitato
Livelli superiori	Sottotetto
Funzione livelli superiori	Residenziale
Utilizzo	Abitato

COMPONENTE	C
Numero di livelli	1
Livello relazionale	NO
Funzione primaria	Residenziale
Utilizzo	Abitato

COMPONENTE	E
Numero di livelli	0
Funzione primaria	
Livello relazionale	NO
Utilizzo	

COMPONENTE	B
Numero di livelli	1
Livello relazionale	NO
Funzione primaria	Residenziale
Utilizzo	Abitato

COMPONENTE	D
Numero di livelli	1
Livello relazionale	NO
Funzione primaria	Residenziale
Utilizzo	Abitato

CARATTERI STRUTTURALI			CARATTERI EPIDERMICI		
COMPONENTE	A	Descrizione	Conservazione/degrado	Descrizione	Conservazione/degrado
Chiusure verticali		Muratura in pietre e malta	Nessun degrado	Intonacato	Buono stato di conservazione
Solai		Solaio in latero-cemento	Nessun degrado	Rivestimento in ceramica	
Balconi					
Coperture		Copertura a doppia falda	Nessun degrado	Coppo sardo	Nessun degrado
Infissi		Finestre Porte			Nessun degrado
Gronde				PVC	Nessun degrado
		Gronda a coppì rovesciati		Laterizio	
COMPONENTE	B	Descrizione	Conservazione/degrado	Descrizione	Conservazione/degrado
Chiusure verticali		Muratura in pietre e malta	Nessun degrado	Intonacato	Buono stato di conservazione
Solai		Solaio in latero-cemento	Nessun degrado	Rivestimento in ceramica	
Balconi					
Coperture		Copertura monofalda	Cattivo stato di conservazione	Lamiera	Cattivo stato di conservazione
Infissi		Finestre Porte			Buono stato di conservazione
Gronde				PVC	
COMPONENTE	C	Descrizione	Conservazione/degrado	Descrizione	Conservazione/degrado
Chiusure verticali		Muratura in pietre e malta	Nessun degrado	Intonacato	Buono stato di conservazione
Solai		Solaio in latero-cemento	Nessun degrado	Rivestimento in ceramica	
Balconi					
Coperture		Copertura monofalda	Fortemente degradato	Cemento o amianto	Fortemente degradato
Infissi		Finestre Porte			Buono stato di conservazione
Gronde				PVC	
COMPONENTE	D	Descrizione	Conservazione/degrado	Descrizione	Conservazione/degrado
Chiusure verticali		Muratura in pietre e malta	Nessun degrado	Intonacato	Buono stato di conservazione
Solai		Solaio in latero-cemento	Nessun degrado	Rivestimento in ceramica	
Balconi					
Coperture		Copertura monofalda	Fortemente degradato	Cemento o amianto	Fortemente degradato
Infissi		Finestre Porte			Buono stato di conservazione
Gronde				PVC	

CARATTERI STRUTTURALI

CARATTERI EPIDERMICI

COMPONENTE**E****Descrizione****Conservazione/degrado****Descrizione****Conservazione/degrado**

Chiusure verticali

FALSO

Solai

Balconi

Coperture

Infissi

Gronde

ISOLATO N. 54 UNITA' EDILIZIA N. 18 COMPONENTI ELEMENTARI DELL'UNITÀ EDILIZIA A B C D E

1.1 CLASSIFICAZIONE EPOCA DI IMPIANTO E DI TRASFORMAZIONE

COD	VOLUMI ELEMENTARI			IMPIANTO	CLASS.	TRASFORMAZIONI			CLASSIFICAZIONE	CLASSIFICAZIONE TIPOLOGICA EDIFICIO	INTERVENTO PREVISTO
1	SUB VOLUME	A		1974	>1950	2010	2020	>1950	ER01_Edificio recente congruo	Manutenzione straordinaria	
2	SUB VOLUME	B		1974	>1950	2010	2020	>1950	ER01_Edificio recente congruo	Manutenzione straordinaria	
3	SUB VOLUME	C		1974	>1950	2010	2020	>1950	ER01_Edificio recente congruo	Manutenzione straordinaria	
4	SUB VOLUME	D		1974	>1950	2010	2020	>1950	ER01_Edificio recente congruo	Manutenzione straordinaria	

1.2 INDICI&PARAMETRI URBANISTICI

COD	DESCRIZIONE	FORMULE	U.M.	STATO ATTUALE					INCREMENTO/DIMINUZIONE					PROGETTO				
				A	B	C	D	TOT	A	B	C	D	TOT	A	B	C	D	TOT
VOLUMI ELEMENTARI																		
SE	Superficie edificata		[mq]	62,76	83,69	138,77	30,86	316,07	0,00	0,00	0,00	0,00	0,00	62,76	83,69	138,77	30,86	316,07
Hm	Altezza a monte		[m]	2,88	2,75	5,09	2,11		0,00	0,00	0,00	0,00		2,88	2,75	5,09	2,11	
Hv	Altezza a valle		[m]	2,88	2,75	5,09	2,11		0,00	0,00	0,00	0,00		2,88	2,75	5,09	2,11	
n	Usa seminterrato	1=res - 0=altro		1	1	1	1							1	1	1	1	
Hcalc	Altezza di calcolo urb.		[m]	2,88	2,75	5,09	2,11							2,88	2,75	5,09	2,11	
V	Volume ai fini Urbanistici	SE*Hcalc	[mc]	180,44	230,14	706,04	65,20	1.181,82	0,00	0,00	0,00	0,00	0,00	180,44	230,14	706,04	65,20	1.181,82
Vft	Volume fuori terra	SE*Hm	[mc]	180,44	230,14	706,04	65,20	1181,82	0,00	0,00	0,00	0,00	0,00	180,44	230,14	706,04	65,20	1.181,82
Vsnt	Volume seminterrato	SE*(Hv-Hm)	[mc]	0,00	0,00	0,00	0,00	0,00						0,00	0,00	0,00	0,00	0,00
VC	Volume Complessivo	Se*Hv	[mc]	180,44	230,14	706,04	65,20	1.181,82	0,00	0,00	0,00	0,00	0,00	180,44	230,14	706,04	65,20	1.181,82

2.1 CLASSIFICAZIONE EPOCA DI IMPIANTO E DI TRASFORMAZIONE

COD	VOLUMI ELEMENTARI			IMPIANTO	CLASS.	TRASFORMAZIONI			CLASSIFICAZIONE	CLASSIFICAZIONE TIPOLOGICA EDIFICIO	INTERVENTO PREVISTO
5	SUB VOLUME	E		1926	<1950	2000	2010	>1950	ER01_Edificio recente congruo	Manutenzione straordinaria	

2.2 INDICI&PARAMETRI URBANISTICI

COD	DESCRIZIONE	FORMULE	U.M.	STATO ATTUALE		INCREMENTO/DIMINUZIONE		PROGETTO	
				E	TOT	E	TOT	E	TOT
VOLUMI ELEMENTARI									
SE	Superficie edificata		[mq]	43,53	43,53	0,00	0,00	43,53	43,53
Hm	Altezza a monte		[m]	2,23		0,00		2,23	
Hv	Altezza a valle		[m]	2,23		0,00		2,23	
n	Usa seminterrato	1=res - 0=altro		1				1	
Hcalc	Altezza di calcolo urb.		[m]	2,23				2,23	
V	Volume ai fini Urbanistici	SE*Hcalc	[mc]	96,85	96,85	0,00	0,00	96,85	96,85
Vft	Volume fuori terra	SE*Hm	[mc]	96,85	96,85	0,00	0,00	96,85	96,85
Vsnt	Volume seminterrato	SE*(Hv-Hm)	[mc]	0,00	0,00			0,00	0,00
VC	Volume Complessivo	Se*Hv	[mc]	96,85	96,85	0,00	0,00	96,85	96,85

INDICI				STATO ATTUALE		INCREMENTO/DIMINUZIONE		PROGETTO	
V	Volume ai fini Urbanistici		[mq]		1.278,67		0,00		1.278,67
SL	Superficie Lotto		[mq]		1123,04		0,00		1123,04
SC	Superficie Coperta		[mq]		359,60		0,00		359,60
IC	Indice di Copertura	SC/SL	[mq/mq]		0,32		0,00		0,32
IF	Ind. di fabbr. fondiario	V/SL	[mc/mq]		1,14		0,00		1,14

COMPONENTE	A
● LIVELLO RELAZIONALE	Piano terra
SITUAZIONE ESISTENTE	
UTILIZZO	Abitato
FUNZIONE PRIMARIA	Residenziale
FUNZIONE SECONDARIA	
INDICAZIONI DI PIANO	
INTERVENTO	Mantenimento funzione esistente

COMPONENTE	B
● LIVELLO RELAZIONALE	NO
SITUAZIONE ESISTENTE	
UTILIZZO	Abitato
FUNZIONE PRIMARIA	Residenziale
FUNZIONE SECONDARIA	
INDICAZIONI DI PIANO	
INTERVENTO	Mantenimento funzione esistente

COMPONENTE	A
● LIVELLI SUPERIORI	Sottotetto
SITUAZIONE ESISTENTE	
UTILIZZO	Abitato
FUNZIONE PRIMARIA	Residenziale
FUNZIONE SECONDARIA	
INDICAZIONI DI PIANO	
INTERVENTO	Mantenimento funzione esistente

COMPONENTE	C
● LIVELLO RELAZIONALE	NO
SITUAZIONE ESISTENTE	
UTILIZZO	Abitato
FUNZIONE PRIMARIA	Residenziale
FUNZIONE SECONDARIA	
INDICAZIONI DI PIANO	
INTERVENTO	Mantenimento funzione esistente

COMPONENTE	D
● LIVELLO RELAZIONALE	NO
SITUAZIONE ESISTENTE	
UTILIZZO	Abitato
FUNZIONE PRIMARIA	Residenziale
FUNZIONE SECONDARIA	
INDICAZIONI DI PIANO	
INTERVENTO	Mantenimento funzione esistente

COMPONENTE	E
● LIVELLO RELAZIONALE	NO
SITUAZIONE ESISTENTE	
UTILIZZO	
FUNZIONE PRIMARIA	
FUNZIONE SECONDARIA	
INDICAZIONI DI PIANO	
INTERVENTO	Mantenimento funzione esistente



ELEMENTI DA CONSERVARE	CODICE ABACO - TIPOLOGIA ELEMENTO
1 Gronde	A.05_Coppo rovesciato su cornicione modanato
ELEMENTI DA SOSTITUIRE	NUOVO ELEMENTO SOSTITUITO
1 Porta in alluminio-pvc	Infisso in legno
2 Finestra in alluminio-pvc	Infisso in legno
3 Intonaco e/o tinteggiatura	Colorazione da piano colore
ELEMENTI DA ELIMINARE	TIPOLOGIA ELEMENTO
1 Reti tecnologiche	Linee elettriche
2 Elementi tecnici	Antenna
ELEMENTI DA RIPOSIZIONARE	
ADDIZIONI IN AGGETTO	
ADDIZIONI IN VOLUME	

INDICAZIONI TRATTAMENTO INVOLUCRO ESTERNO

COPERTURE

INDICAZIONE INTERVENTO	Conservazione e manutenzione esistente
SAGOMA	Conservazione sagoma copertura esistente
STRUTTURA	Nuova costruzione compatibile
MATERIALI	Riposizionamento e riutilizzo coppi esistenti
GRONDE	Conservazione e manutenzione gronda esistente

PORTE

FOROMETRIA	Conservazione
INFISSO	Sostituzione con infisso in legno
CORNICE	Nuova coerente

GRATE

Non presenti

COMIGNOLI

Non presenti

PROFFERLI

Non presenti

BALCONI

Non presenti

PROSPETTI

MURATURA	Manutenzione ordinaria
INTONACI	Possibilità utilizzo intonaci non tradizionali
TINTEGGIATURA	Nuova colorazione

FINESTRE

FOROMETRIA	Conservazione
SISTEMA OSCURAMENTO	Utilizzo scuri interni
INFISSO	Sostituzione con infisso in legno
CORNICE	Nuova coerente

GRANDI APERTURE

Non presenti

INDICAZIONE PER L'EFFICIENTAMENTO ENERGETICO DELL'UNITA' EDILIZIA

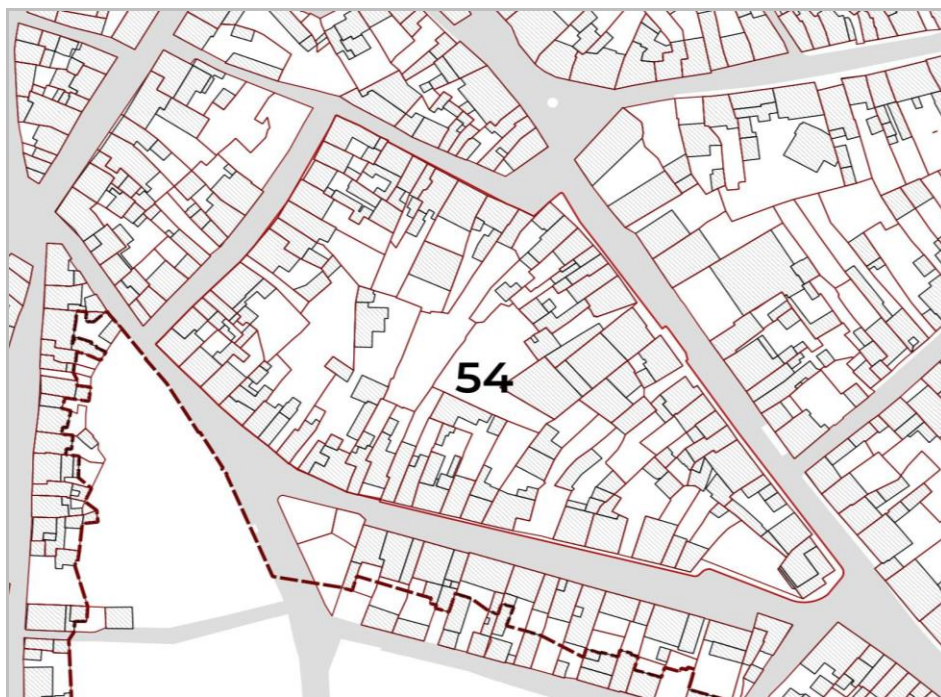
INVOLUCRO	Interventi in aggiunta su paramento interno
IMPIANTI FER	Impianti produzione FER con integrazione architettonica
INFISSI	Sostituzione infissi

ISOLATO N. 54

UNITA' EDILIZIA N. 19

NUM. COMPONENTI ELEMENTARI 1

IDENTIFICATIVI DEI COMPONENTI ELEMENTARI A



PLANIMETRIA ISOLATO



PLANIMETRIA UNITA' EDILIZIA

RIFERIMENTI LOCALIZZATIVI, CATASTALI E STATO DELLA PROPRIETA'

VIA E NUMERO CIVICO

Via Sassari n 31 (indirizzo principale)

RIFERIMENTI GEOGRAFICI

1. CARTOGRAFIA
2. COORDINATE

RIFERIMENTI CATASTALI E PROPRIETA'

FOGLIO 44A MAPPALE 0

PROPRIETA' Privata

CABRAS**PIANO DEL CENTRO STORICO****CARATTERISTICHE DEI COMPONENTI ELEMENTARI****#****#****R02**ISOLATO N. **54**UNITA' EDILIZIA N. **19**

COMPONENTI ELEMENTARI

A**COMPONENTE****A**

Numero di livelli

1

Livello relazionale

Piano terra

Funzione primaria

Residenziale

Utilizzo

Abitato

CARATTERI STRUTTURALI			CARATTERI EPIDERMICI		
COMPONENTE	A	Descrizione	Conservazione/degrado	Descrizione	Conservazione/degrado
Chiusure verticali		Muratura in pietre e malta	Nessun degrado	Intonacato	Nessun degrado
Solai		Solaio in latero-cemento	Nessun degrado	Rivestimento in ceramica	
Balconi					
Coperture		Copertura a doppia falda	Nessun degrado	Coppo sardo	Nessun degrado
Infissi		Finestre Porte		Legno	Nessun degrado
Gronde		Canale		Rame	Nessun degrado

ISOLATO N. 54 UNITA' EDILIZIA N. 19 COMPONENTI ELEMENTARI DELL'UNITÀ EDILIZIA A

1.1 CLASSIFICAZIONE EPOCA DI IMPIANTO E DI TRASFORMAZIONE

COD	VOLUMI ELEMENTARI	IMPIANTO	CLASS.	TRASFORMAZIONI	CLASSIFICAZIONE	CLASSIFICAZIONE TIPOLOGICA EDIFICIO	INTERVENTO PREVISTO
1	SUB VOLUME A	1974	>1950	2010 2020	>1950	ER01_Edificio recente congruo	Manutenzione ordinaria

1.2 INDICI&PARAMETRI URBANISTICI

COD	DESCRIZIONE	FORMULE	U.M.	STATO ATTUALE				INCREMENTO/DIMINUZIONE		PROGETTO			
				A	TOT	A	TOT	A	TOT	A	TOT		
VOLUMI ELEMENTARI													
SE	Superficie edificata		[mq]	94,43	94,43	0,00	0,00	94,43	94,43				
Hm	Altezza a monte		[m]	3,70		0,00		3,70					
Hv	Altezza a valle		[m]	3,70		0,00		3,70					
n	Uso seminterrato	1=res - 0=altro		1				1					
Hcalc	Altezza di calcolo urb.		[m]	3,70				3,70					
V	Volume ai fini Urbanistici	SE*Hcalc	[mc]	349,41	0,00	0,00	0,00	349,41	0,00	0,00	0,00	0,00	349,41
Vft	Volume fuori terra	SE*Hm	[mc]	349,41				349,41	0,00	0,00			349,41
Vsnt	Volume seminterrato	SE*(Hv-Hm)	[mc]	0,00				0,00					0,00
VC	Volume Complessivo	Se*Hv	[mc]	349,41	349,41	0,00	0,00	349,41	0,00	0,00			349,41

INDICI

INDICI				STATO ATTUALE		INCREMENTO/DIMINUZIONE		PROGETTO	
V	Volume ai fini Urbanistici		[mq]		349,41		0,00		349,41
SL	Superficie Lotto		[mq]		120,28		0,00		120,28
SC	Superficie Coperta		[mq]		94,43		0,00		94,43
IC	Indice di Copertura	SC/SL	[mq/mq]		0,79		0,00		0,79
IF	Ind. di fabbr. fondiario	V/SL	[mc/mq]		2,90		0,00		2,90

COMPONENTE	A
● LIVELLO RELAZIONALE	Piano terra
SITUAZIONE ESISTENTE	
UTILIZZO	Abitato
FUNZIONE PRIMARIA	Residenziale
FUNZIONE SECONDARIA	
INDICAZIONI DI PIANO	
INTERVENTO	Mantenimento funzione esistente



ELEMENTI DA CONSERVARE CODICE ABACO - TIPOLOGIA ELEMENTO

ELEMENTI DA SOSTITUIRE NUOVO ELEMENTO SOSTITUITO

1 Intonaco e/o tinteggiatura Colorazione da piano colore

ELEMENTI DA ELIMINARE TIPOLOGIA ELEMENTO

ELEMENTI DA RIPOSIZIONARE

ADDIZIONI IN AGGETTO

ADDIZIONI IN VOLUME

INDICAZIONI TRATTAMENTO INVOLUCRO ESTERNO

COPERTURE

INDICAZIONE INTERVENTO	Conservazione e manutenzione esistente
SAGOMA	Conservazione sagoma copertura esistente
STRUTTURA	Nuova costruzione compatibile
MATERIALI	Conservazione materiali tradizionali esistenti
GRONDE	Restauro gronda esistente

PORTE

FOROMETRIA	Conservazione
INFISSO	Manutenzione
CORNICE	Sostituzione elementi incoerenti

GRATE

Non presenti

COMIGNOLI

Nuovo coerente

PROFFERLI

Non presenti

BALCONI

Non presenti

PROSPETTI

MURATURA	Manutenzione ordinaria
INTONACI	Possibilità utilizzo intonaci non tradizionali
TINTEGGIATURA	Nuova colorazione

FINESTRE

FOROMETRIA	Conservazione
SISTEMA OSCURAMENTO	Conservazione tipologia esistente
INFISSO	Manutenzione
CORNICE	Sostituzione elementi incoerenti

GRANDI APERTURE

Non presenti

INDICAZIONE PER L'EFFICIENTAMENTO ENERGETICO DELL'UNITA' EDILIZIA

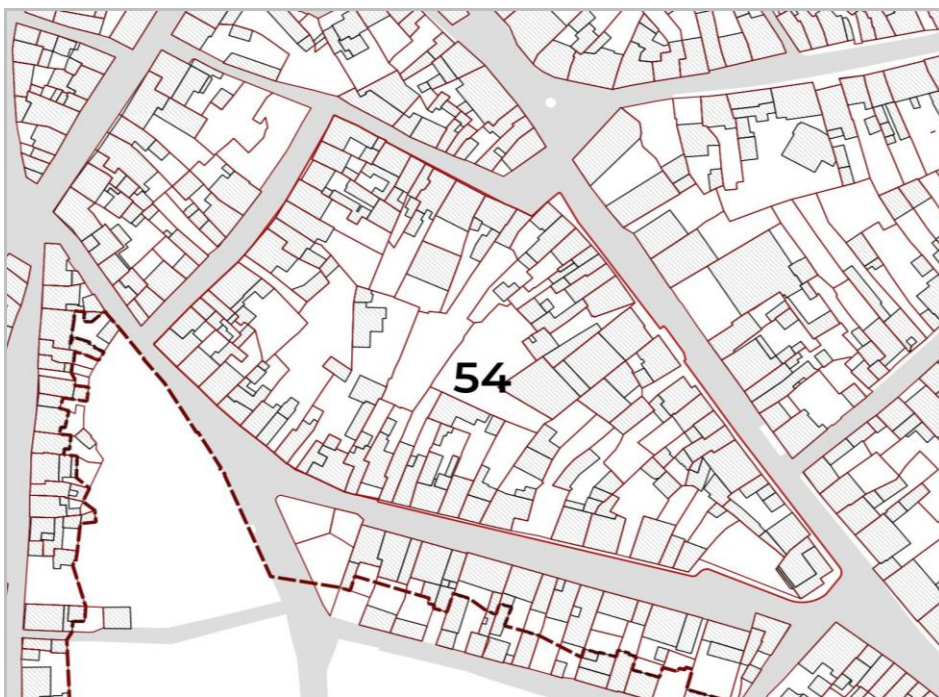
INVOLUCRO	Interventi in aggiunta su paramento interno
IMPIANTI FER	Impianti produzione FER con integrazione architettonica
INFISSI	Sostituzione sistemi di oscuramento

ISOLATO N. 54

UNITA' EDILIZIA N. 20

NUM. COMPONENTI ELEMENTARI 4

IDENTIFICATIVI DEI COMPONENTI ELEMENTARI A B C D



PLANIMETRIA ISOLATO



PLANIMETRIA UNITA' EDILIZIA

RIFERIMENTI LOCALIZZATIVI, CATASTALI E STATO DELLA PROPRIETA'

VIA E NUMERO CIVICO

Via Sassari n 27 (indirizzo principale)
 Via Sassari n 25
 Via Sassari n 29

RIFERIMENTI GEOGRAFICI

1. CARTOGRAFIA
 2. COORDINATE

RIFERIMENTI CATASTALI E PROPRIETA'

FOGLIO 44A MAPPALE 1498
 PROPRIETA' Privata

ISOLATO N. **54**UNITA' EDILIZIA N. **20**

COMPONENTI ELEMENTARI

A B C D

COMPONENTE	A
Numero di livelli	1
Livello relazionale	Piano terra
Funzione primaria	Residenziale
Utilizzo	Abitato

COMPONENTE	B
Numero di livelli	1
Livello relazionale	Piano terra
Funzione primaria	Residenziale
Utilizzo	Abitato

COMPONENTE	C
Numero di livelli	1
Livello relazionale	NO
Funzione primaria	Residenziale
Utilizzo	Abitato

COMPONENTE	D
Numero di livelli	1
Livello relazionale	NO
Funzione primaria	Residenziale
Utilizzo	Abitato

CARATTERI STRUTTURALI			CARATTERI EPIDERMICI		
COMPONENTE	A	Descrizione	Conservazione/degrado	Descrizione	Conservazione/degrado
Chiusure verticali		Muratura in pietre e malta	Nessun degrado	Intonacato	Cattivo stato di conservazione
Solai		Solaio in latero-cemento	Nessun degrado	Rivestimento in ceramica	
Balconi					
Coperture		Copertura a doppia falda	Nessun degrado	Coppo sardo	Nessun degrado
Infissi		Finestre Porte		Legno	Buono stato di conservazione
				PVC	
Gronde		Canale			Buono stato di conservazione
COMPONENTE	B	Descrizione	Conservazione/degrado	Descrizione	Conservazione/degrado
Chiusure verticali		Muratura in pietre e malta	Nessun degrado	Intonacato	Cattivo stato di conservazione
Solai		Solaio in latero-cemento	Nessun degrado	Rivestimento in ceramica	
Balconi					
Coperture		Copertura a doppia falda	Nessun degrado	Coppo sardo	Nessun degrado
Infissi		Finestre Porte		Legno	Buono stato di conservazione
				PVC	
Gronde		Canale			Buono stato di conservazione
COMPONENTE	C	Descrizione	Conservazione/degrado	Descrizione	Conservazione/degrado
Chiusure verticali		Muratura in pietre e malta	Nessun degrado	Intonacato	Cattivo stato di conservazione
Solai		Solaio in latero-cemento	Nessun degrado	Rivestimento in ceramica	
Balconi					
Coperture		Copertura monofalda	Nessun degrado	Coppo sardo	Nessun degrado
Infissi		Finestre Porte		Legno	Buono stato di conservazione
				PVC	
Gronde		Canale			Buono stato di conservazione
COMPONENTE	D	Descrizione	Conservazione/degrado	Descrizione	Conservazione/degrado
Chiusure verticali		Muratura in pietre e malta	Nessun degrado	Intonacato	Cattivo stato di conservazione
Solai		Solaio in latero-cemento	Nessun degrado	Rivestimento in ceramica	
Balconi					
Coperture		Copertura monofalda	Cattivo stato di conservazione	Lamiera	Cattivo stato di conservazione
Infissi		Finestre Porte		Legno	Buono stato di conservazione
				PVC	
Gronde		Canale			Buono stato di conservazione

ISOLATO N. **54** UNITA' EDILIZIA N. **20** COMPONENTI ELEMENTARI DELL'UNITÀ EDILIZIA **A B C D****1.1 CLASSIFICAZIONE EPOCA DI IMPIANTO E DI TRASFORMAZIONE**

COD	VOLUMI ELEMENTARI	IMPIANTO	CLASS.	TRASFORMAZIONI	CLASSIFICAZIONE	CLASSIFICAZIONE TIPOLOGICA EDIFICIO	INTERVENTO PREVISTO
1	SUB VOLUME A	1974	>1950	2010 2020	>1950	ER02_Edificio recente incongruo	Manutenzione straordinaria
2	SUB VOLUME B	1974	>1950	2010 2020	>1950	ER02_Edificio recente incongruo	Manutenzione straordinaria
3	SUB VOLUME C	1974	>1950	2010 2020	>1950	ER02_Edificio recente incongruo	Manutenzione straordinaria
4	SUB VOLUME D	1974	>1950	2010 2020	>1950	ER02_Edificio recente incongruo	Manutenzione straordinaria

1.2 INDICI&PARAMETRI URBANISTICI

COD	DESCRIZIONE	FORMULE	U.M.	STATO ATTUALE					INCREMENTO/DIMINUZIONE					PROGETTO				
				A	B	C	D	TOT	A	B	C	D	TOT	A	B	C	D	TOT
SE	Superficie edificata		[mq]	87,66	56,69	30,36	27,70	202,40	0,00	0,00	0,00	0,00	0,00	87,66	56,69	30,36	27,70	202,40
Hm	Altezza a monte		[m]	4,26	4,14	4,43	3,05		0,00	0,00	0,00	0,00		4,26	4,14	4,43	3,05	
Hv	Altezza a valle		[m]	4,26	4,14	4,43	3,05		0,00	0,00	0,00	0,00		4,26	4,14	4,43	3,05	
n	Uso seminterrato	1=res - 0=altro		1	1	1	1							1	1	1	1	
Hcalc	Altezza di calcolo urb.		[m]	4,26	4,14	4,43	3,05							4,26	4,14	4,43	3,05	
V	Volume ai fini Urbanistici	SE*Hcalc	[mc]	373,70	234,57	134,32	84,49	827,08	0,00	0,00	0,00	0,00	0,00	373,70	234,57	134,32	84,49	827,08
Vft	Volume fuori terra	SE*Hm	[mc]	373,70	234,57	134,32	84,49	827,08	0,00	0,00	0,00	0,00	0,00	373,70	234,57	134,32	84,49	827,08
Vsnt	Volume seminterrato	SE*(Hv-Hm)	[mc]	0,00	0,00	0,00	0,00	0,00						0,00	0,00	0,00	0,00	0,00
VC	Volume Complessivo	Se*Hv	[mc]	373,70	234,57	134,32	84,49	827,08	0,00	0,00	0,00	0,00	0,00	373,70	234,57	134,32	84,49	827,08

INDICI

				STATO ATTUALE	INCREMENTO/DIMINUZIONE	PROGETTO
V	Volume ai fini Urbanistici		[mq]	827,08	0,00	827,08
SL	Superficie Lotto		[mq]	1117,50	0,00	1117,50
SC	Superficie Coperta		[mq]	202,40	0,00	202,40
IC	Indice di Copertura	SC/SL	[mq/mq]	0,18	0,00	0,18
IF	Ind. di fabbr. fondiario	V/SL	[mc/mq]	0,74	0,00	0,74

COMPONENTE	A
● LIVELLO RELAZIONALE	Piano terra
SITUAZIONE ESISTENTE	
UTILIZZO	Abitato
FUNZIONE PRIMARIA	Residenziale
FUNZIONE SECONDARIA	
INDICAZIONI DI PIANO	
INTERVENTO	Mantenimento funzione esistente

COMPONENTE	B
● LIVELLO RELAZIONALE	Piano terra
SITUAZIONE ESISTENTE	
UTILIZZO	Abitato
FUNZIONE PRIMARIA	Residenziale
FUNZIONE SECONDARIA	
INDICAZIONI DI PIANO	
INTERVENTO	Mantenimento funzione esistente

COMPONENTE	C
● LIVELLO RELAZIONALE	NO
SITUAZIONE ESISTENTE	
UTILIZZO	Abitato
FUNZIONE PRIMARIA	Residenziale
FUNZIONE SECONDARIA	
INDICAZIONI DI PIANO	
INTERVENTO	Mantenimento funzione esistente

COMPONENTE	D
● LIVELLO RELAZIONALE	NO
SITUAZIONE ESISTENTE	
UTILIZZO	Abitato
FUNZIONE PRIMARIA	Residenziale
FUNZIONE SECONDARIA	
INDICAZIONI DI PIANO	
INTERVENTO	Mantenimento funzione esistente



ELEMENTI DA CONSERVARE	CODICE ABACO - TIPOLOGIA ELEMENTO
1 Elementi decorativi	Cornici-modanature
2 Elementi decorativi	A.06_Canale posto all'interno del cornicione
3 Murature	
4 x	
ELEMENTI DA SOSTITUIRE	NUOVO ELEMENTO SOSTITUITO
1 Porta in alluminio-pvc	Infisso in legno
2 Finestra in alluminio-pvc	Infisso in legno
3 Intonaco e/o tinteggiatura	Colorazione da piano colore
ELEMENTI DA ELIMINARE	TIPOLOGIA ELEMENTO
1 Reti tecnologiche	Linee elettriche
ELEMENTI DA RIPOSIZIONARE	
ADDIZIONI IN AGGETTO	
ADDIZIONI IN VOLUME	

INDICAZIONI TRATTAMENTO INVOLUCRO ESTERNO

COPERTURE

INDICAZIONE INTERVENTO	Conservazione e manutenzione esistente
SAGOMA	Conservazione sagoma copertura esistente
STRUTTURA	Nuova costruzione compatibile
MATERIALI	Conservazione materiali tradizionali esistenti
GRONDE	Conservazione e manutenzione gronda esistente

PORTE

FOROMETRIA	Conservazione
INFISSO	Sostituzione con infisso in legno
CORNICE	Nuova coerente

GRATE

Non presenti

COMIGNOLI

Non presenti

PROFFERLI

Non presenti

BALCONI

Non presenti

PROSPETTI

MURATURA	Manutenzione ordinaria
INTONACI	Possibilità utilizzo intonaci non tradizionali
TINTEGGIATURA	Nuova colorazione

FINESTRE

FOROMETRIA	Conservazione
SISTEMA OSCURAMENTO	Utilizzo scuri interni
INFISSO	Sostituzione con infisso in legno
CORNICE	Nuova coerente

GRANDI APERTURE

FOROMETRIA	Conservazione
INFISSO	Sostituzione con infisso in legno
CORNICE	Nuova coerente

INDICAZIONE PER L'EFFICIENTAMENTO ENERGETICO DELL'UNITA' EDILIZIA

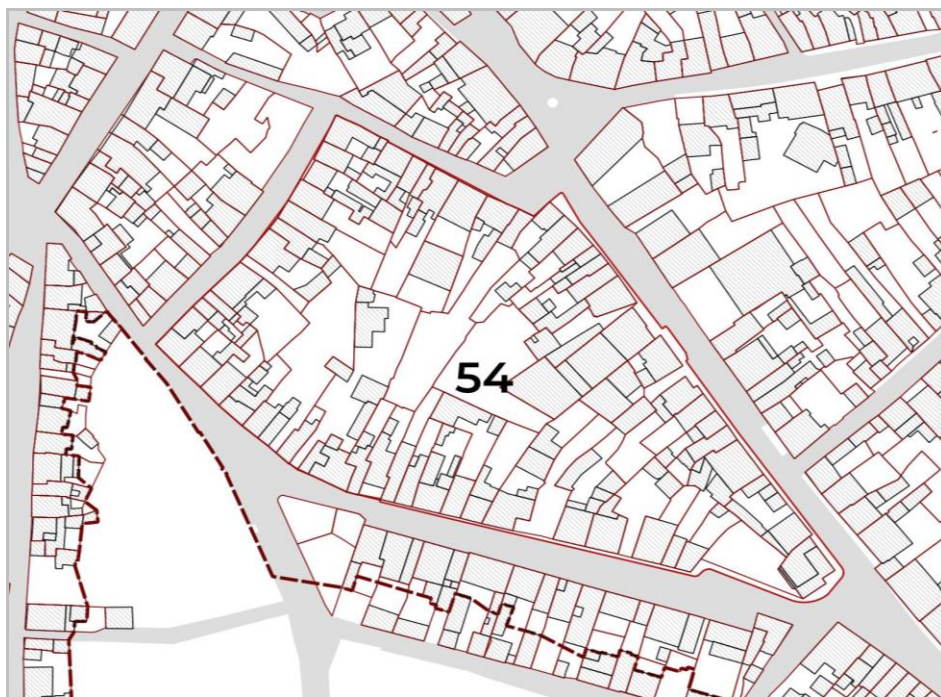
INVOLUCRO	Interventi in addizione su paramento interno
IMPIANTI FER	Impianti produzione FER con integrazione architettonica
INFISSI	Sostituzione infissi

ISOLATO N. 54

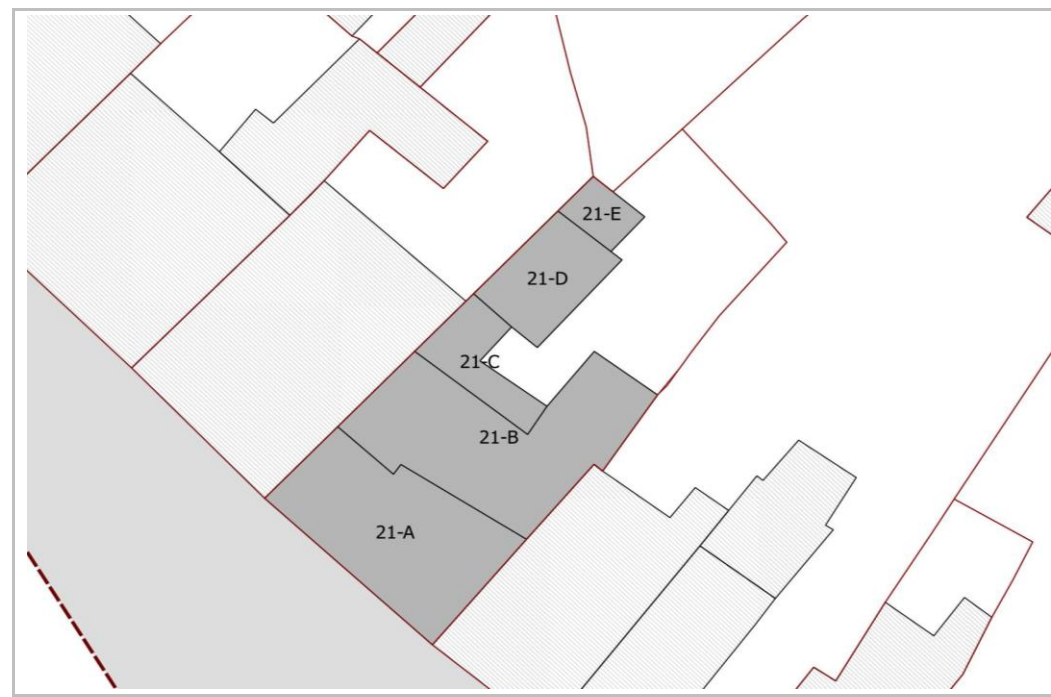
UNITA' EDILIZIA N. 21

NUM. COMPONENTI ELEMENTARI 5

IDENTIFICATIVI DEI COMPONENTI ELEMENTARI A B C D E



PLANIMETRIA ISOLATO



PLANIMETRIA UNITA' EDILIZIA

RIFERIMENTI LOCALIZZATIVI, CATASTALI E STATO DELLA PROPRIETA'**VIA E NUMERO CIVICO**

Via Sassari n 23 (indirizzo principale)

RIFERIMENTI GEOGRAFICI1. CARTOGRAFIA
2. COORDINATE**RIFERIMENTI CATASTALI E PROPRIETA'**

FOGLIO 44A MAPPALE 1497

PROPRIETA' Privata

ISOLATO N. 54

UNITA' EDILIZIA N. 21

COMPONENTI ELEMENTARI

A B C D E

COMPONENTE	A
Numero di livelli	1
Livello relazionale	Piano terra
Funzione primaria	Residenziale
Utilizzo	Abitato

COMPONENTE	B
Numero di livelli	1
Livello relazionale	NO
Funzione primaria	Residenziale
Utilizzo	Abitato

COMPONENTE	C
Numero di livelli	1
Livello relazionale	NO
Funzione primaria	Residenziale
Utilizzo	Abitato

COMPONENTE	D
Numero di livelli	1
Livello relazionale	NO
Funzione primaria	Residenziale
Utilizzo	Abitato

COMPONENTE	E
Numero di livelli	1
Funzione primaria	Residenziale
Livello relazionale	NO
Utilizzo	Abitato

CARATTERI STRUTTURALI			CARATTERI EPIDERMICI		
COMPONENTE	A	Descrizione	Conservazione/degrado	Descrizione	Conservazione/degrado
Chiusure verticali		Muratura in blocchi cls	Buono stato di conservazione	Intonacato	Cattivo stato di conservazione
Solai		Solaio in latero-cemento	Buono stato di conservazione	Rivestimento in ceramica	
Balconi					
Coperture		Copertura con pluri falda	Fortemente degradato	Cemento o amianto	Fortemente degradato
Infissi		Finestre Porte			Buono stato di conservazione
				PVC	
Gronde		Canale		Plastica	Cattivo stato di conservazione
COMPONENTE	B	Descrizione	Conservazione/degrado	Descrizione	Conservazione/degrado
Chiusure verticali		Muratura in blocchi cls	Buono stato di conservazione	Intonacato	Cattivo stato di conservazione
Solai		Solaio in latero-cemento	Buono stato di conservazione	Rivestimento in ceramica	
Balconi					
Coperture		Copertura con pluri falda	Cattivo stato di conservazione	Coppo sardo	Cattivo stato di conservazione
Infissi		Finestre Porte			Buono stato di conservazione
				PVC	
Gronde		Canale		Plastica	Cattivo stato di conservazione
COMPONENTE	C	Descrizione	Conservazione/degrado	Descrizione	Conservazione/degrado
Chiusure verticali		Muratura in blocchi cls	Buono stato di conservazione	Intonacato	Cattivo stato di conservazione
Solai		Solaio in latero-cemento	Buono stato di conservazione	Rivestimento in ceramica	
Balconi					
Coperture		Copertura piana definita	Cattivo stato di conservazione	Copertura in cls	Cattivo stato di conservazione
Infissi		Finestre Porte			Buono stato di conservazione
				PVC	
Gronde		Canale		Plastica	Cattivo stato di conservazione
COMPONENTE	D	Descrizione	Conservazione/degrado	Descrizione	Conservazione/degrado
Chiusure verticali		Muratura in blocchi cls	Buono stato di conservazione	Intonacato	Cattivo stato di conservazione
Solai		Solaio in latero-cemento	Buono stato di conservazione	Rivestimento in ceramica	
Balconi					
Coperture		Copertura a doppia falda	Buono stato di conservazione	Coppo sardo	Buono stato di conservazione
Infissi		Finestre Porte			Buono stato di conservazione
				PVC	
Gronde		Canale		Plastica	Cattivo stato di conservazione

		CARATTERI STRUTTURALI		CARATTERI EPIDERMICI	
COMPONENTE	E	Descrizione	Conservazione/degrado	Descrizione	Conservazione/degrado
Chiusure verticali		Muratura in blocchi cls	Buono stato di conservazione	Intonacato	Cattivo stato di conservazione
Solai		Solaio in latero-cemento	Buono stato di conservazione	Rivestimento in ceramica	
Balconi					
Coperture		Copertura monofalda	Buono stato di conservazione	Coppo sardo	Buono stato di conservazione
Infissi		Finestre Porte			Buono stato di conservazione
Gronde		Canale		PVC Plastica	Cattivo stato di conservazione

ISOLATO N. 54 UNITA' EDILIZIA N. 21 COMPONENTI ELEMENTARI DELL'UNITÀ EDILIZIA A B C D E

1.1 CLASSIFICAZIONE EPOCA DI IMPIANTO E DI TRASFORMAZIONE

COD	VOLUMI ELEMENTARI			IMPIANTO	CLASS.	TRASFORMAZIONI			CLASSIFICAZIONE	CLASSIFICAZIONE TIPOLOGICA EDIFICIO	INTERVENTO PREVISTO
1	SUB VOLUME	A		1974	>1950	1990	2000	>1950	ER02_Edificio recente incongruo	Manutenzione straordinaria	
2	SUB VOLUME	B		1974	>1950	1990	2000	>1950	ER02_Edificio recente incongruo	Ristrutturazione edilizia	
3	SUB VOLUME	C		1974	>1950	1990	2000	>1950	ER02_Edificio recente incongruo	Manutenzione straordinaria	
4	SUB VOLUME	D		1974	>1950	1990	2000	>1950	ER02_Edificio recente incongruo	Manutenzione straordinaria	

1.2 INDICI&PARAMETRI URBANISTICI

COD	DESCRIZIONE	FORMULE	U.M.	STATO ATTUALE					INCREMENTO/DIMINUZIONE					PROGETTO				
				A	B	C	D	TOT	A	B	C	D	TOT	A	B	C	D	TOT
SE	Superficie edificata		[mq]	64,66	72,45	17,05	24,23	178,39	0,00	13,00	0,00	0,00	13,00	64,66	85,45	17,05	24,23	191,39
Hm	Altezza a monte		[m]	4,36	3,14	2,20	2,98		0,00	0,00	0,00	0,00	4,36	3,14	2,20	2,98		
Hv	Altezza a valle		[m]	4,36	3,14	2,20	2,98		0,00	0,00	0,00	0,00	4,36	3,14	2,20	2,98		
n	Uso seminterrato	1=res - 0=altro		1	1	1	1						1	1	1	1		
Hcalc	Altezza di calcolo urb.		[m]	4,36	3,14	2,20	2,98						4,36	3,14	2,20	2,98		
V	Volume ai fini Urbanistici	SE*Hcalc	[mc]	281,98	227,20	37,50	72,09	618,77	0,00	0,00	0,00	0,00	0,00	281,98	267,97	37,50	72,09	659,54
Vft	Volume fuori terra	SE*Hm	[mc]	281,98	227,20	37,50	72,09	618,77	0,00	0,00	0,00	0,00	0,00	281,98	227,20	37,50	72,09	618,77
Vsnt	Volume seminterrato	SE*(Hv-Hm)	[mc]	0,00	0,00	0,00	0,00	0,00					0,00	0,00	0,00	0,00		0,00
VC	Volume Complessivo	Se*Hv	[mc]	281,98	227,20	37,50	72,09	618,77	0,00	0,00	0,00	0,00	0,00	281,98	267,97	37,50	72,09	659,54

2.1 CLASSIFICAZIONE EPOCA DI IMPIANTO E DI TRASFORMAZIONE

COD	VOLUMI ELEMENTARI			IMPIANTO	CLASS.	TRASFORMAZIONI			CLASSIFICAZIONE	CLASSIFICAZIONE TIPOLOGICA EDIFICIO	INTERVENTO PREVISTO
5	SUB VOLUME	E		1926	<1950	2000	2010	>1950	ER02_Edificio recente incongruo	Ristrutturazione edilizia	

2.2 INDICI&PARAMETRI URBANISTICI

COD	DESCRIZIONE	FORMULE	U.M.	STATO ATTUALE		INCREMENTO/DIMINUZIONE		PROGETTO	
				E	TOT	E	TOT	E	TOT
SE	Superficie edificata		[mq]	7,94	7,94	12,00	12,00	19,94	19,94
Hm	Altezza a monte		[m]	2,58		0,00		2,58	
Hv	Altezza a valle		[m]	2,58		0,00		2,58	
n	Uso seminterrato	1=res - 0=altro		1				1	
Hcalc	Altezza di calcolo urb.		[m]	2,58				2,58	
V	Volume ai fini Urbanistici	SE*Hcalc	[mc]	20,44	20,44	0,00	0,00	51,34	51,34
Vft	Volume fuori terra	SE*Hm	[mc]	20,44	20,44	0,00	0,00	20,44	20,44
Vsnt	Volume seminterrato	SE*(Hv-Hm)	[mc]	0,00	0,00			0,00	0,00
VC	Volume Complessivo	Se*Hv	[mc]	20,44	20,44	0,00	0,00	51,34	51,34

INDICI				STATO ATTUALE		INCREMENTO/DIMINUZIONE		PROGETTO	
V	Volume ai fini Urbanistici		[mq]		639,21		71,67		710,88
SL	Superficie Lotto		[mq]		269,68		0,00		269,68
SC	Superficie Coperta		[mq]		186,32		25,00		211,32
IC	Indice di Copertura	SC/SL	[mq/mq]		0,69		0,09		0,78
IF	Ind. di fabbr. fondiario	V/SL	[mc/mq]		2,37		0,27		2,64

COMPONENTE	A
● LIVELLO RELAZIONALE	Piano terra
SITUAZIONE ESISTENTE	
UTILIZZO	Abitato
FUNZIONE PRIMARIA	Residenziale
FUNZIONE SECONDARIA	
INDICAZIONI DI PIANO	
INTERVENTO	Mantenimento funzione esistente

COMPONENTE	B
● LIVELLO RELAZIONALE	NO
SITUAZIONE ESISTENTE	
UTILIZZO	Abitato
FUNZIONE PRIMARIA	Residenziale
FUNZIONE SECONDARIA	
INDICAZIONI DI PIANO	
INTERVENTO	Mantenimento funzione esistente

COMPONENTE	C
● LIVELLO RELAZIONALE	NO
SITUAZIONE ESISTENTE	
UTILIZZO	Abitato
FUNZIONE PRIMARIA	Residenziale
FUNZIONE SECONDARIA	
INDICAZIONI DI PIANO	
INTERVENTO	Mantenimento funzione esistente

COMPONENTE	D
● LIVELLO RELAZIONALE	NO
SITUAZIONE ESISTENTE	
UTILIZZO	Abitato
FUNZIONE PRIMARIA	Residenziale
FUNZIONE SECONDARIA	
INDICAZIONI DI PIANO	
INTERVENTO	Mantenimento funzione esistente

COMPONENTE	E
● LIVELLO RELAZIONALE	NO
SITUAZIONE ESISTENTE	
UTILIZZO	Abitato
FUNZIONE PRIMARIA	Residenziale
FUNZIONE SECONDARIA	
INDICAZIONI DI PIANO	
INTERVENTO	Mantenimento funzione esistente



ELEMENTI DA CONSERVARE

CODICE ABACO - TIPOLOGIA ELEMENTO

ELEMENTI DA SOSTITUIRE

- 1 Porta in alluminio-pvc
- 2 Finestra in alluminio-pvc
- 3 Pluviali in pvc e amianto
- 4 Intonaco e/o tinteggiatura

NUOVO ELEMENTO SOSTITUITO

- Infisso in legno
- Infisso in legno
- Pluviali in rame
- Colorazione da piano colore

ELEMENTI DA ELIMINARE

- 1 Reti tecnologiche

TIPOLOGIA ELEMENTO

- Linee elettriche

ELEMENTI DA RIPOSIZIONARE

ADDIZIONI IN AGGETTO

ADDIZIONI IN VOLUME

INDICAZIONI TRATTAMENTO INVOLUCRO ESTERNO

COPERTURE

INDICAZIONE INTERVENTO	Nuova costruzione coerente
SAGOMA	Sostituzione con copertura a capanna
STRUTTURA	Nuova costruzione compatibile
MATERIALI	Nuovo manto con elementi coerenti
GRONDE	Sostituzione con gronda compatibile

PORTE

FOROMETRIA	Conservazione
INFISSO	Sostituzione con infisso in legno
CORNICE	Nuova coerente

GRATE

Non presenti

COMIGNOLI

Non presenti

PROFFERLI

Non presenti

BALCONI

Non presenti

PROSPETTI

MURATURA	Manutenzione ordinaria
INTONACI	Possibilità utilizzo intonaci non tradizionali
TINTEGGIATURA	Nuova colorazione

FINESTRE

FOROMETRIA	Conservazione
SISTEMA OSCURAMENTO	Utilizzo scuri interni
INFISSO	Sostituzione con infisso in legno
CORNICE	Nuova coerente

GRANDI APERTURE

Non presenti

INDICAZIONE PER L'EFFICIENTAMENTO ENERGETICO DELL'UNITA' EDILIZIA

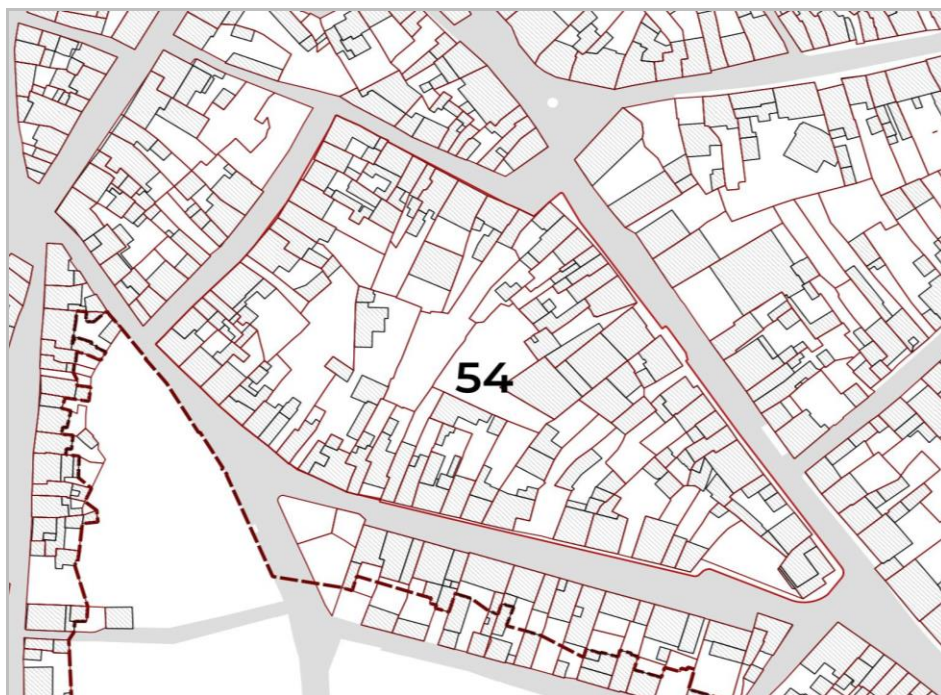
INVOLUCRO	Interventi in addizione su paramento interno
IMPIANTI FER	Impianti produzione FER con integrazione architettonica
INFISSI	Sostituzione infissi

ISOLATO N. 54

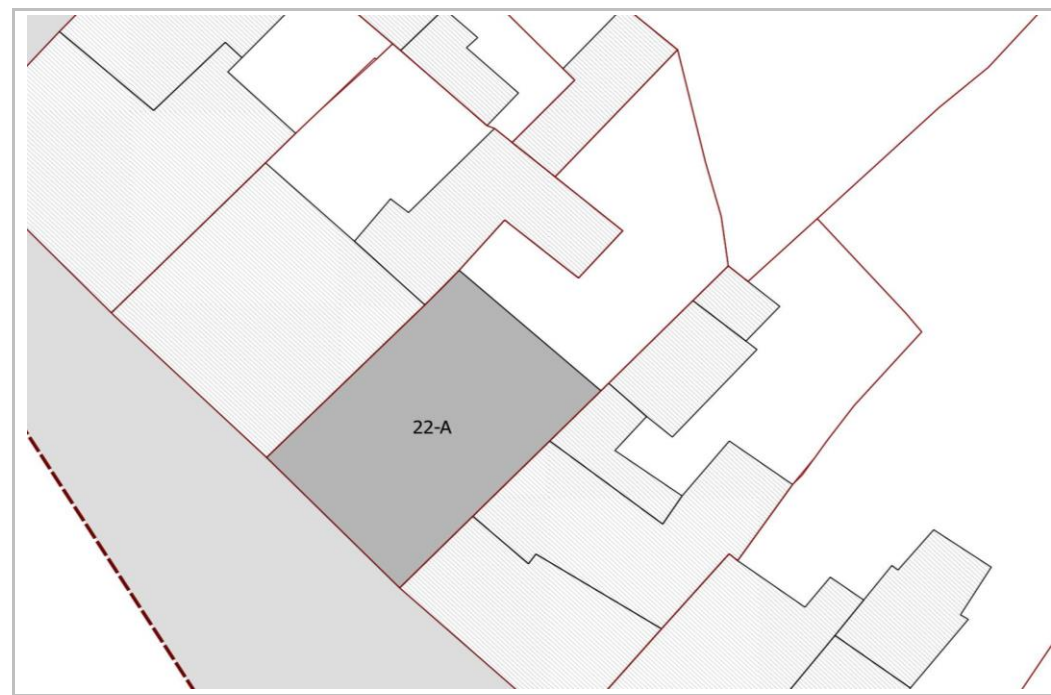
UNITA' EDILIZIA N. 22

NUM. COMPONENTI ELEMENTARI 1

IDENTIFICATIVI DEI COMPONENTI ELEMENTARI A



PLANIMETRIA ISOLATO



PLANIMETRIA UNITA' EDILIZIA

RIFERIMENTI LOCALIZZATIVI, CATASTALI E STATO DELLA PROPRIETA'**VIA E NUMERO CIVICO**

Via Sassari n 21 (indirizzo principale)

RIFERIMENTI GEOGRAFICI1. CARTOGRAFIA
2. COORDINATE**RIFERIMENTI CATASTALI E PROPRIETA'**

FOGLIO 44A MAPPALE 1496

PROPRIETA' Privata

CABRAS**PIANO DEL CENTRO STORICO****CARATTERISTICHE DEI COMPONENTI ELEMENTARI****#****#****R02**ISOLATO N. **54**UNITA' EDILIZIA N. **22**

COMPONENTI ELEMENTARI

A**COMPONENTE****A**

Numero di livelli

1

Livello relazionale

Piano terra

Funzione primaria

Altro

Utilizzo

Utilizzato

CARATTERI STRUTTURALI			CARATTERI EPIDERMICI		
COMPONENTE	A	Descrizione	Conservazione/degrado	Descrizione	Conservazione/degrado
Chiusure verticali		Muratura in blocchi cls	Nessun degrado	Intonacato	Nessun degrado
Solai		Solaio in latero-cemento	Nessun degrado	Rivestimento in ceramica	
Balconi					
Coperture		Copertura a doppia falda	Nessun degrado	Coppo sardo	Nessun degrado
Infissi		Finestre			Nessun degrado
		Porte		Metallo	
		Grate		PVC	
Gronde		Canale		Rame	Nessun degrado

ISOLATO N. **54** UNITA' EDILIZIA N. **22** COMPONENTI ELEMENTARI DELL'UNITÀ EDILIZIA **A****1.1 CLASSIFICAZIONE EPOCA DI IMPIANTO E DI TRASFORMAZIONE**

COD	VOLUMI ELEMENTARI	IMPIANTO	CLASS.	TRASFORMAZIONI	CLASSIFICAZIONE	CLASSIFICAZIONE TIPOLOGICA EDIFICIO	INTERVENTO PREVISTO
1	SUB VOLUME A	1974	>1950	2010 2020	>1950	ER01_Edificio recente congruo	Ristrutturazione edilizia

1.2 INDICI&PARAMETRI URBANISTICI

COD	DESCRIZIONE	FORMULE	U.M.	STATO ATTUALE				INCREMENTO/DIMINUZIONE		PROGETTO							
				A	TOT			A	TOT	A	TOT						
SE	Superficie edificata		[mq]	125,93	125,93			50,00	50,00	175,93	175,93						
Hm	Altezza a monte		[m]	3,05				0,00		3,05							
Hv	Altezza a valle		[m]	3,05				0,00		3,05							
n	Uso seminterrato	1=res - 0=altro		1						1							
Hcalc	Altezza di calcolo urb.		[m]	3,05						3,05							
V	Volume ai fini Urbanistici	SE*Hcalc	[mc]	384,07	0,00	0,00	0,00	384,07	0,00	0,00	0,00	0,00	536,57	0,00	0,00	0,00	536,57
Vft	Volume fuori terra	SE*Hm	[mc]	384,07				384,07	0,00	0,00	384,07						
Vsnt	Volume seminterrato	SE*(Hv-Hm)	[mc]	0,00				0,00		0,00							
VC	Volume Complessivo	Se*Hv	[mc]	384,07	384,07			0,00	0,00	536,57	536,57						

INDICI

INDICI				STATO ATTUALE		INCREMENTO/DIMINUZIONE		PROGETTO	
V	Volume ai fini Urbanistici		[mq]		384,07		152,50		536,57
SL	Superficie Lotto		[mq]		225,16		0,00		225,16
SC	Superficie Coperta		[mq]		125,93		50,00		175,93
IC	Indice di Copertura	SC/SL	[mq/mq]		0,56		0,22		0,78
IF	Ind. di fabbr. fondiario	V/SL	[mc/mq]		1,71		0,68		2,38

COMPONENTE	A
● LIVELLO RELAZIONALE	Piano terra
SITUAZIONE ESISTENTE	
UTILIZZO	Utilizzato
FUNZIONE PRIMARIA	Altro
FUNZIONE SECONDARIA	
INDICAZIONI DI PIANO	
INTERVENTO	Mantenimento funzione esistente con adeguamento
NUOVE FUNZIONI	Ricettivo
INTERVENTI SPECIFICI CONSENTITI	
ALTEZZE	Mantenimento altezza preesistente
SUPERFICI	Abbinamento con U.E. complementare
STANDARD R.A.I.	Mantenimento rapporti esistenti
STANDARD SERVIZI	Riconfigurazione planimetrica dei vani interni

**ELEMENTI DA CONSERVARE**

- 1 Elementi decorativi

CODICE ABACO - TIPOLOGIA ELEMENTO

Cornici-modanature

ELEMENTI DA SOSTITUIRE

- 1 Porta in alluminio-pvc
- 2 Finestra in alluminio-pvc
- 3 Intonaco e/o tinteggiatura

NUOVO ELEMENTO SOSTITUITO

Infisso in legno
 Infisso in legno
 Colorazione da piano colore

ELEMENTI DA ELIMINARE

- 1 Reti tecnologiche
- 2 Elementi tecnici

TIPOLOGIA ELEMENTO

Linee elettriche
 Rimozione

ELEMENTI DA RIPOSIZIONARE

Insegne

ADDIZIONI IN AGGETTO

- 1 Pensiline

Demolizione

ADDIZIONI IN VOLUME**INDICAZIONI TRATTAMENTO INVOLUCRO ESTERNO****COPERTURE**

INDICAZIONE INTERVENTO	Conservazione e manutenzione esistente
SAGOMA	Conservazione sagoma copertura esistente
STRUTTURA	Conservazione orditura primaria in travi di legno
MATERIALI	Riposizionamento e riutilizzo coppi esistenti
GRONDE	Conservazione e manutenzione gronda esistente

PORTE

FOROMETRIA	Conservazione
INFISSO	Sostituzione con infisso in legno
CORNICE	Sostituzione elementi incoerenti

GRATE

Conservazione esistente

COMIGNOLI

Non presenti

PROFFERLI

Non presenti

BALCONI

Non presenti

PROSPETTI

MURATURA	Manutenzione ordinaria
INTONACI	Possibilità utilizzo intonaci non tradizionali
TINTEGGIATURA	Nuova colorazione

FINESTRE

FOROMETRIA	Conservazione
SISTEMA OSCURAMENTO	Utilizzo scuri interni
INFISSO	Sostituzione con infisso in legno
CORNICE	Sostituzione elementi incoerenti

GRANDI APERTURE

Non presenti

INDICAZIONE PER L'EFFICIENTAMENTO ENERGETICO DELL'UNITA' EDILIZIA

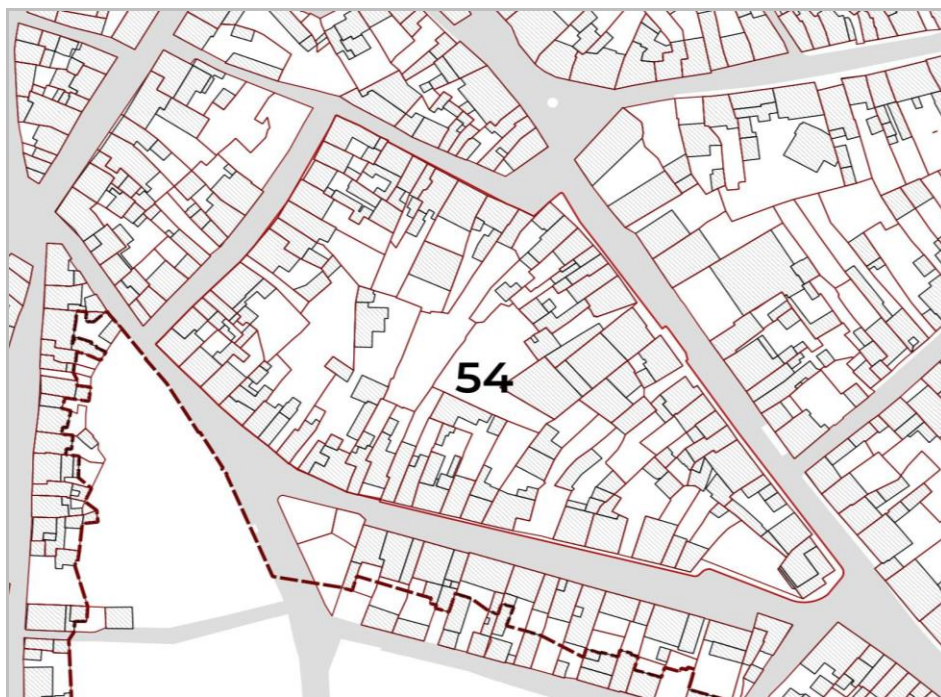
INVOLUCRO	Interventi in aggiunta su paramento interno
IMPIANTI FER	Impianti produzione FER con integrazione architettonica
INFISSI	Sostituzione infissi

ISOLATO N. 54

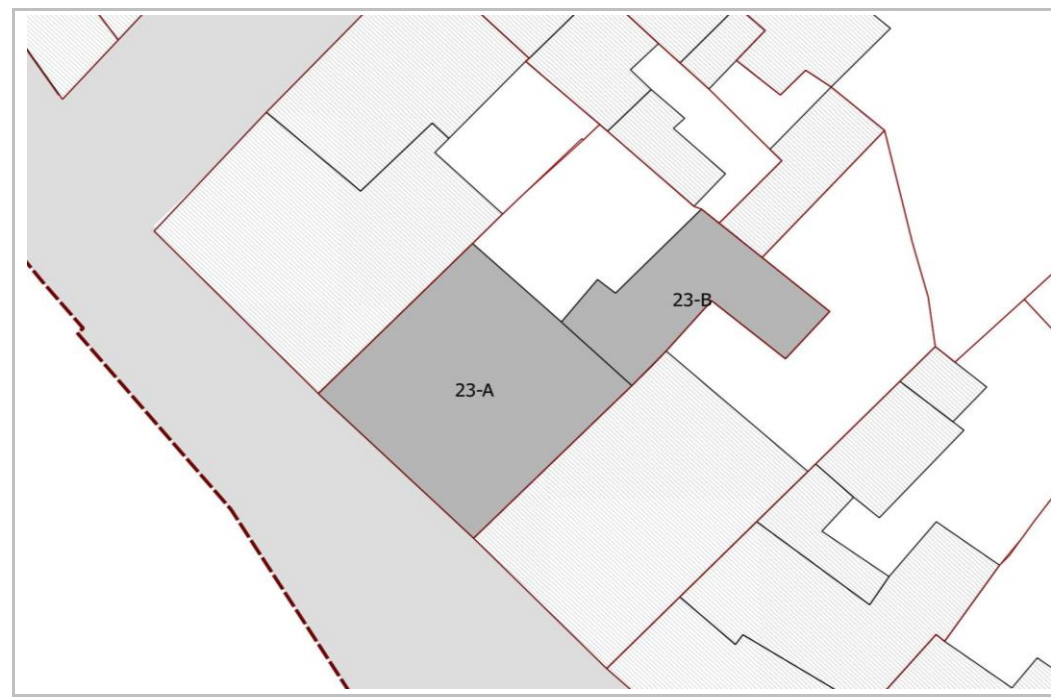
UNITA' EDILIZIA N. 23

NUM. COMPONENTI ELEMENTARI 2

IDENTIFICATIVI DEI COMPONENTI ELEMENTARI A B



PLANIMETRIA ISOLATO



PLANIMETRIA UNITA' EDILIZIA

RIFERIMENTI LOCALIZZATIVI, CATASTALI E STATO DELLA PROPRIETA'**VIA E NUMERO CIVICO**

Via Sassari n 19 (indirizzo principale)

RIFERIMENTI GEOGRAFICI1. CARTOGRAFIA
2. COORDINATE**RIFERIMENTI CATASTALI E PROPRIETA'**

FOGLIO 44A MAPPALE 1493

PROPRIETA' Privata

ISOLATO N. **54**UNITA' EDILIZIA N. **23**

COMPONENTI ELEMENTARI

A B

COMPONENTE	A
Numero di livelli	2
Livello relazionale	Piano terra
Funzione primaria	Commerciale
Utilizzo	Utilizzato
Livelli superiori	Piano primo
Funzione livelli superiori	Residenziale
Utilizzo	Abitato

COMPONENTE	B
Numero di livelli	1
Livello relazionale	NO
Funzione primaria	Residenziale
Utilizzo	Abitato

CARATTERI STRUTTURALI			CARATTERI EPIDERMICI		
COMPONENTE	A	Descrizione	Conservazione/degrado	Descrizione	Conservazione/degrado
Chiusure verticali		Muratura in pietre e malta	Buono stato di conservazione	Intonacato	Buono stato di conservazione
Solai		Solaio in latero-cemento	Buono stato di conservazione	Rivestimento in ceramica	
Balconi		Balcone in latero-cemento	Buono stato di conservazione	Intonacato	
Coperture		Copertura a doppia falda	Buono stato di conservazione	Coppo sardo	Buono stato di conservazione
Infissi		Finestre		Metallo	Buono stato di conservazione
		Porte			
				PVC	
Gronde		Canale		Plastica	Buono stato di conservazione
COMPONENTE	B	Descrizione	Conservazione/degrado	Descrizione	Conservazione/degrado
Chiusure verticali		Muratura in pietre e malta	Buono stato di conservazione	Intonacato	Buono stato di conservazione
Solai		Solaio in latero-cemento	Buono stato di conservazione	Rivestimento in ceramica	
Balconi					
Coperture		Copertura monofalda	Buono stato di conservazione	Coppo sardo	Buono stato di conservazione
Infissi		Finestre			Buono stato di conservazione
		Porte			
				PVC	
Gronde		Canale		Plastica	Buono stato di conservazione

ISOLATO N. **54** UNITA' EDILIZIA N. **23** COMPONENTI ELEMENTARI DELL'UNITÀ EDILIZIA **A B****1.1 CLASSIFICAZIONE EPOCA DI IMPIANTO E DI TRASFORMAZIONE**

COD	VOLUMI ELEMENTARI	IMPIANTO	CLASS.	TRASFORMAZIONI	CLASSIFICAZIONE	CLASSIFICAZIONE TIPOLOGICA EDIFICIO	INTERVENTO PREVISTO
1	SUB VOLUME A	1974	>1950	2000	2010	>1950	ER01_Edificio recente congruo
2	SUB VOLUME B	1974	>1950	2000	2010	>1950	ER01_Edificio recente congruo

1.2 INDICI&PARAMETRI URBANISTICI

COD	DESCRIZIONE	FORMULE	U.M.	STATO ATTUALE			INCREMENTO/DIMINUZIONE			PROGETTO				
				A	B	TOT	A	B	TOT	A	B	TOT		
VOLUMI ELEMENTARI														
SE	Superficie edificata		[mq]	114,36	50,83	165,19	0,00	0,00	0,00	114,36	50,83	165,19		
Hm	Altezza a monte		[m]	6,70	3,70		0,00	0,00		6,70	3,70			
Hv	Altezza a valle		[m]	6,70	3,70		0,00	0,00		6,70	3,70			
n	Uso seminterrato	1=res - 0=altro		1	1					1	1			
Hcalc	Altezza di calcolo urb.		[m]	6,70	3,70					6,70	3,70			
V	Volume ai fini Urbanistici	SE*Hcalc	[mc]	766,18	188,08	0,00	0,00	0,00	0,00	766,18	188,08	0,00	0,00	954,26
Vft	Volume fuori terra	SE*Hm	[mc]	766,18	188,08	954,26	0,00	0,00	0,00	766,18	188,08	954,26		
Vsnt	Volume seminterrato	SE*(Hv-Hm)	[mc]	0,00	0,00	0,00				0,00	0,00	0,00		
VC	Volume Complessivo	Se*Hv	[mc]	766,18	188,08	954,26	0,00	0,00	0,00	766,18	188,08	954,26		

INDICI

				STATO ATTUALE	INCREMENTO/DIMINUZIONE	PROGETTO
V	Volume ai fini Urbanistici		[mq]	954,26	0,00	954,26
SL	Superficie Lotto		[mq]	220,23	0,00	220,23
SC	Superficie Coperta		[mq]	165,19	0,00	165,19
IC	Indice di Copertura	SC/SL	[mq/mq]	0,75	0,00	0,75
IF	Ind. di fabbr. fondiario	V/SL	[mc/mq]	4,33	0,00	4,33

COMPONENTE	A
● LIVELLO RELAZIONALE	Piano terra
SITUAZIONE ESISTENTE	
UTILIZZO	Utilizzato
FUNZIONE PRIMARIA	Commerciale
FUNZIONE SECONDARIA	
INDICAZIONI DI PIANO	
INTERVENTO	Mantenimento funzione esistente

COMPONENTE	B
● LIVELLO RELAZIONALE	NO
SITUAZIONE ESISTENTE	
UTILIZZO	Abitato
FUNZIONE PRIMARIA	Residenziale
FUNZIONE SECONDARIA	
INDICAZIONI DI PIANO	
INTERVENTO	Mantenimento funzione esistente

COMPONENTE	A
● LIVELLI SUPERIORI	Piano primo
SITUAZIONE ESISTENTE	
UTILIZZO	Abitato
FUNZIONE PRIMARIA	Residenziale
FUNZIONE SECONDARIA	
INDICAZIONI DI PIANO	
INTERVENTO	Mantenimento funzione esistente



ELEMENTI DA CONSERVARE CODICE ABACO - TIPOLOGIA ELEMENTO

ELEMENTI DA SOSTITUIRE NUOVO ELEMENTO SOSTITUITO

1 Porta in alluminio-pvc	Infisso in legno
2 Finestra in alluminio-pvc	Infisso in legno
3 Pluviali in pvc e amianto	Pluviali in rame
4 Intonaco e/o tinteggiatura	Colorazione da piano colore

ELEMENTI DA ELIMINARE TIPOLOGIA ELEMENTO

1 Reti tecnologiche	Linee elettriche
---------------------	------------------

ELEMENTI DA RIPOSIZIONARE

ADDIZIONI IN AGGETTO

ADDIZIONI IN VOLUME

INDICAZIONI TRATTAMENTO INVOLUCRO ESTERNO

COPERTURE

INDICAZIONE INTERVENTO	Conservazione e manutenzione esistente
SAGOMA	Conservazione sagoma copertura esistente
STRUTTURA	Nuova costruzione compatibile
MATERIALI	Conservazione materiali tradizionali esistenti
GRONDE	Sostituzione con gronda compatibile

PORTE

FOROMETRIA	Conservazione
INFISSO	Sostituzione con infisso in legno
CORNICE	Nuova coerente

GRATE

GRATE	Non presenti
-------	--------------

COMIGNOLI

COMIGNOLI	Non presenti
-----------	--------------

PROFFERLI

PROFFERLI	Non presenti
-----------	--------------

BALCONI

BALCONI	Presenti
SOLAIO	Conservazione e manutenzione esistente
STRUTTURA	Conservazione e manutenzione esistente
CORRIMANO	Nuovo corrimano coerente

PROSPETTI

MURATURA	Manutenzione ordinaria
INTONACI	Possibilità utilizzo intonaci non tradizionali
TINTEGGIATURA	Nuova colorazione

FINESTRE

FOROMETRIA	Conservazione
SISTEMA OSCURAMENTO	Utilizzo scuri interni
INFISSO	Sostituzione con infisso in legno
CORNICE	Nuova coerente

GRANDI APERTURE

GRANDI APERTURE	Portale
FOROMETRIA	Conservazione
INFISSO	Sostituzione con infisso in legno
CORNICE	

INDICAZIONE PER L'EFFICIENTAMENTO ENERGETICO DELL'UNITA' EDILIZIA

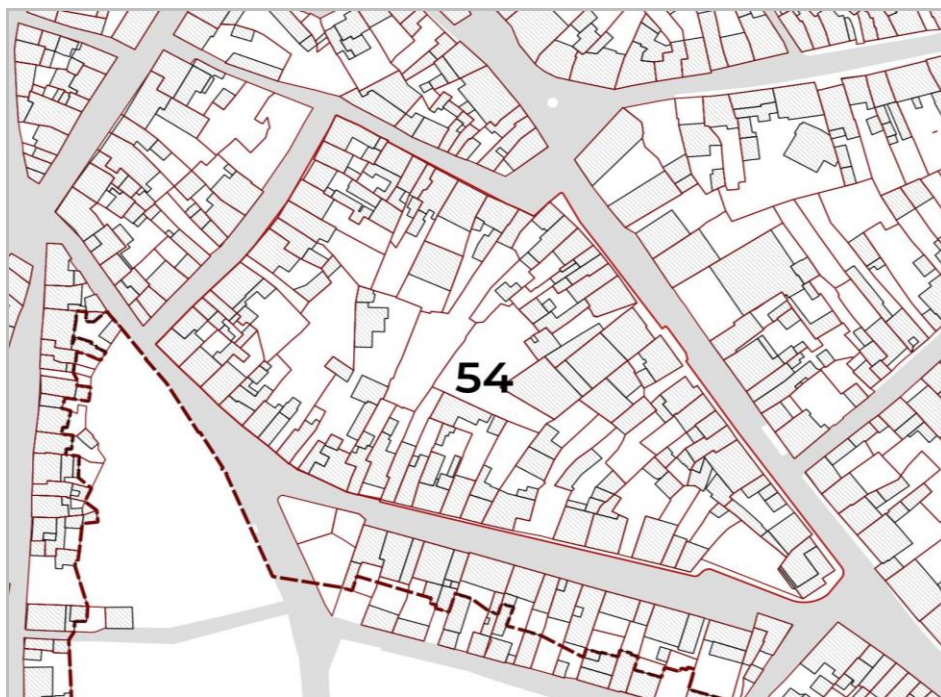
INVOLUCRO	Interventi in addizione su paramento interno
IMPIANTI FER	Impianti produzione FER con integrazione architettonica
INFISSI	Sostituzione infissi

ISOLATO N. 54

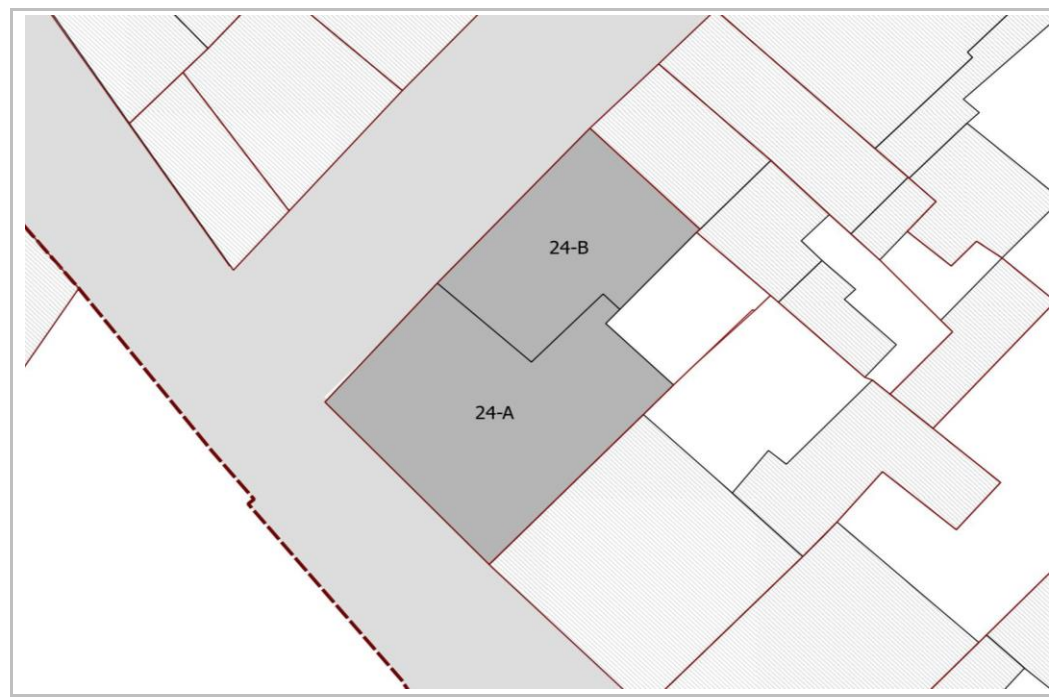
UNITA' EDILIZIA N. 24

NUM. COMPONENTI ELEMENTARI 2

IDENTIFICATIVI DEI COMPONENTI ELEMENTARI A B



PLANIMETRIA ISOLATO



PLANIMETRIA UNITA' EDILIZIA

RIFERIMENTI LOCALIZZATIVI, CATASTALI E STATO DELLA PROPRIETA'**VIA E NUMERO CIVICO**

Via Bovio n 4 (indirizzo principale)

RIFERIMENTI GEOGRAFICI

1. CARTOGRAFIA
2. COORDINATE

RIFERIMENTI CATASTALI E PROPRIETA'

FOGLIO 44A MAPPALE 1491

PROPRIETA' Privata

ISOLATO N. **54**UNITA' EDILIZIA N. **24**

COMPONENTI ELEMENTARI

A B

COMPONENTE	A
Numero di livelli	3
Livello relazionale	Piano terra
Funzione primaria	Commerciale
Utilizzo	Utilizzato
Livelli superiori	Sottotetto
Funzione livelli superiori	Residenziale
Utilizzo	Abitato

COMPONENTE	B
Numero di livelli	1
Livello relazionale	Piano terra
Funzione primaria	Residenziale
Utilizzo	

CARATTERI STRUTTURALI			CARATTERI EPIDERMICI		
COMPONENTE	A	Descrizione	Conservazione/degrado	Descrizione	Conservazione/degrado
Chiusure verticali		Muratura in blocchi cls	Nessun degrado	Intonacato	Buono stato di conservazione
Solai		Solaio in latero-cemento	Nessun degrado	Rivestimento in ceramica	
Balconi		Balcone in latero-cemento	Nessun degrado	Intonacato	
Coperture		Copertura a doppia falda	Fortemente degradato	Cemento o amianto	Fortemente degradato
Infissi		Finestre Porte		Legno	Buono stato di conservazione
				PVC	
Gronde		Canale		Plastica	Nessun degrado
COMPONENTE	B	Descrizione	Conservazione/degrado	Descrizione	Conservazione/degrado
Chiusure verticali		Muratura in blocchi cls	Nessun degrado	Intonacato	Buono stato di conservazione
Solai		Solaio in latero-cemento	Nessun degrado	Rivestimento in ceramica	
Balconi					
Coperture		Copertura piana definita	Cattivo stato di conservazione	Copertura in cls	Cattivo stato di conservazione
Infissi				Legno	Buono stato di conservazione
				PVC	
Gronde		Canale		Plastica	Nessun degrado

ISOLATO N. **54** UNITA' EDILIZIA N. **24** COMPONENTI ELEMENTARI DELL'UNITÀ EDILIZIA **A B****1.1 CLASSIFICAZIONE EPOCA DI IMPIANTO E DI TRASFORMAZIONE**

COD	VOLUMI ELEMENTARI	IMPIANTO	CLASS.	TRASFORMAZIONI	CLASSIFICAZIONE	CLASSIFICAZIONE TIPOLOGICA EDIFICIO	INTERVENTO PREVISTO
1	SUB VOLUME A	1974	>1950	2010 2020	>1950	ER02_Edificio recente incongruo	Manutenzione straordinaria
2	SUB VOLUME B	1974	>1950	2010 2020	>1950	ER02_Edificio recente incongruo	Manutenzione straordinaria

1.2 INDICI&PARAMETRI URBANISTICI

COD	DESCRIZIONE	FORMULE	U.M.	STATO ATTUALE			INCREMENTO/DIMINUZIONE			PROGETTO		
				A	B	TOT	A	B	TOT	A	B	TOT
VOLUMI ELEMENTARI												
SE	Superficie edificata		[mq]	123,35	72,76	196,11	0,00	0,00	0,00	123,35	72,76	196,11
Hm	Altezza a monte		[m]	8,08	7,33		0,00	0,00		8,08	7,33	
Hv	Altezza a valle		[m]	8,08	7,33		0,00	0,00		8,08	7,33	
n	Uso seminterrato	1=res - 0=altro		1	1					1	1	
Hcalc	Altezza di calcolo urb.		[m]	8,08	7,33					8,08	7,33	
V	Volume ai fini Urbanistici	SE*Hcalc	[mc]	996,06	532,99	0,00 0,00	0,00	0,00	0,00	996,06	532,99	0,00 0,00
Vft	Volume fuori terra	SE*Hm	[mc]	996,06	532,99	1529,05	0,00	0,00	0,00	996,06	532,99	1.529,05
Vsnt	Volume seminterrato	SE*(Hv-Hm)	[mc]	0,00	0,00	0,00				0,00	0,00	0,00
VC	Volume Complessivo	Se*Hv	[mc]	996,06	532,99	1.529,05	0,00	0,00	0,00	996,06	532,99	1.529,05

INDICI

				STATO ATTUALE	INCREMENTO/DIMINUZIONE	PROGETTO
V	Volume ai fini Urbanistici		[mq]	1.529,05	0,00	1.529,05
SL	Superficie Lotto		[mq]		0,00	226,18
SC	Superficie Coperta		[mq]	196,11	0,00	196,11
IC	Indice di Copertura	SC/SL	[mq/mq]	0,87	0,00	0,87
IF	Ind. di fabbr. fondiario	V/SL	[mc/mq]	6,76	0,00	6,76

COMPONENTE	A
● LIVELLO RELAZIONALE	Piano terra
SITUAZIONE ESISTENTE	
UTILIZZO	Utilizzato
FUNZIONE PRIMARIA	Commerciale
FUNZIONE SECONDARIA	
INDICAZIONI DI PIANO	
INTERVENTO	Mantenimento funzione esistente

COMPONENTE	B
● LIVELLO RELAZIONALE	Piano terra
SITUAZIONE ESISTENTE	
UTILIZZO	
FUNZIONE PRIMARIA	Residenziale
FUNZIONE SECONDARIA	
INDICAZIONI DI PIANO	
INTERVENTO	Mantenimento funzione esistente

COMPONENTE	A
● LIVELLI SUPERIORI	Sottotetto
SITUAZIONE ESISTENTE	
UTILIZZO	Abitato
FUNZIONE PRIMARIA	Residenziale
FUNZIONE SECONDARIA	
INDICAZIONI DI PIANO	
INTERVENTO	Mantenimento funzione esistente



ELEMENTI DA CONSERVARE

CODICE ABACO - TIPOLOGIA ELEMENTO

ELEMENTI DA SOSTITUIRE

- 1 Porta in alluminio-pvc
- 2 Finestra in alluminio-pvc
- 3 Pluviali in pvc e amianto
- 4 Intonaco e/o tinteggiatura

NUOVO ELEMENTO SOSTITUITO

- Infisso in legno
- Infisso in legno
- Pluviali in rame
- Colorazione da piano colore

ELEMENTI DA ELIMINARE

- 1 Reti tecnologiche
- 2 Elementi tecnici

TIPOLOGIA ELEMENTO

- Linee elettriche
- Rimozione

ELEMENTI DA RIPOSIZIONARE

ADDIZIONI IN AGGETTO

ADDIZIONI IN VOLUME

INDICAZIONI TRATTAMENTO INVOLUCRO ESTERNO

COPERTURE

INDICAZIONE INTERVENTO	Nuova costruzione coerente
SAGOMA	Sostituzione con copertura a capanna
STRUTTURA	Nuova costruzione compatibile
MATERIALI	Nuovo manto con elementi coerenti
GRONDE	Sostituzione con gronda compatibile

PORTE

FOROMETRIA	Conservazione
INFISSO	Sostituzione con infisso in legno
CORNICE	Nuova coerente

GRATE

Non presenti

COMIGNOLI

Non presenti

PROFFERLI

Non presenti

BALCONI

Presenti

SOLAIO

Conservazione e manutenzione esistente

STRUTTURA

Conservazione e manutenzione esistente

CORRIMANO

Conservazione e manutenzione esistente

PROSPETTI

MURATURA	Manutenzione ordinaria
INTONACI	Possibilità utilizzo intonaci non tradizionali
TINTEGGIATURA	Nuova colorazione

FINESTRE

FOROMETRIA	Conservazione
SISTEMA OSCURAMENTO	Utilizzo scuri interni
INFISSO	Sostituzione con infisso in legno
CORNICE	Nuova coerente

GRANDI APERTURE

FOROMETRIA	Portale
FOROMETRIA	Conservazione
INFISSO	Sostituzione con infisso in legno
CORNICE	Nuova coerente

INDICAZIONE PER L'EFFICIENTAMENTO ENERGETICO DELL'UNITA' EDILIZIA

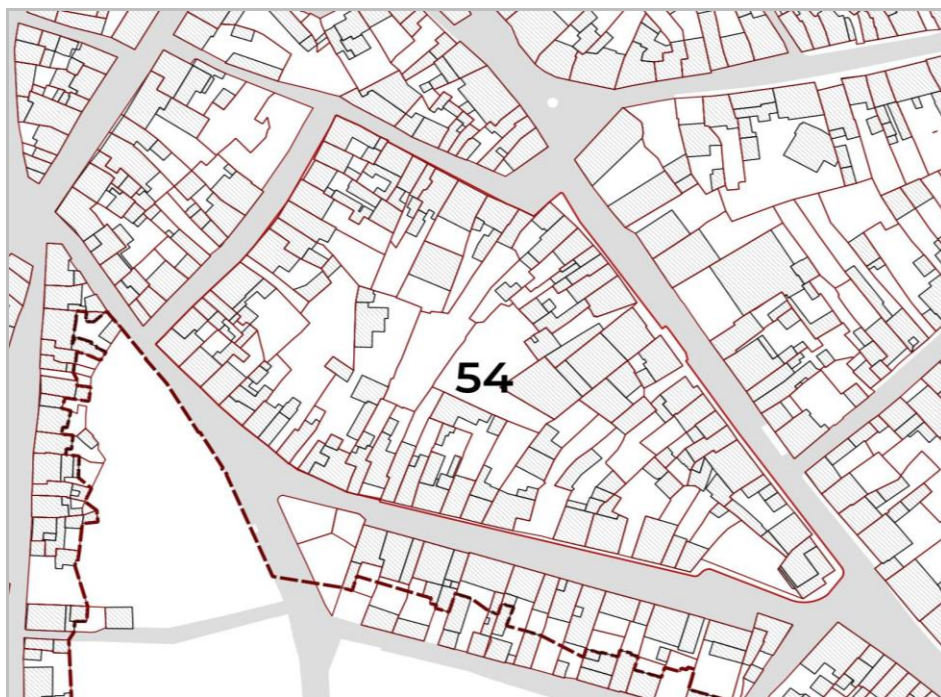
INVOLUCRO	Interventi in addizione su paramento interno
IMPIANTI FER	Impianti produzione FER con integrazione architettonica
INFISSI	Sostituzione infissi

ISOLATO N. 54

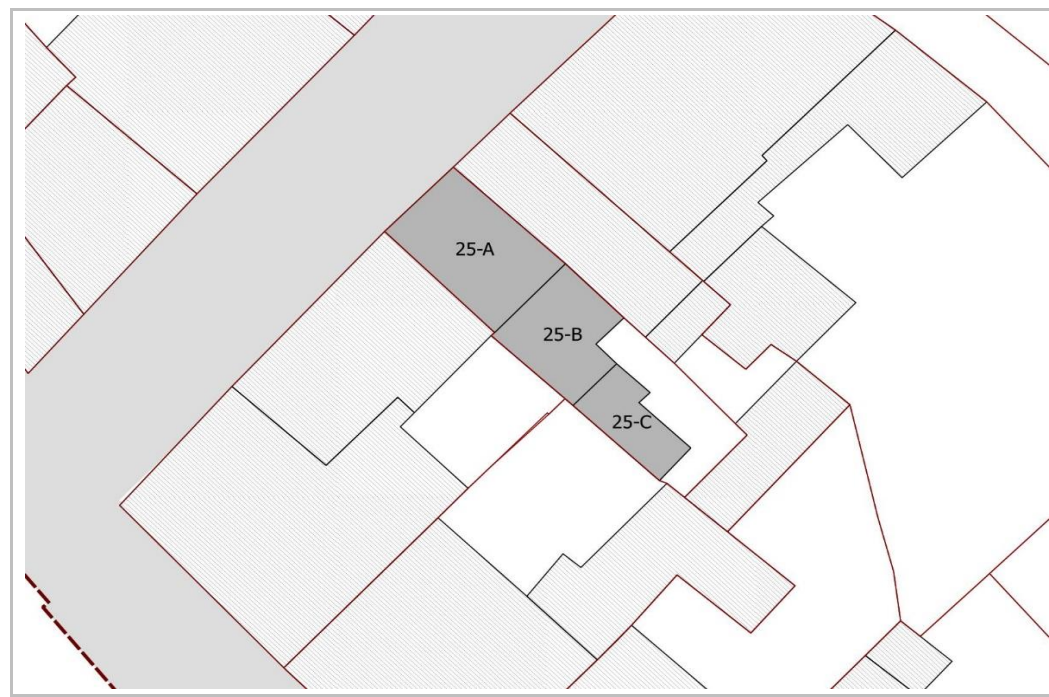
UNITA' EDILIZIA N. 25

NUM. COMPONENTI ELEMENTARI 3

IDENTIFICATIVI DEI COMPONENTI ELEMENTARI A B C



PLANIMETRIA ISOLATO



PLANIMETRIA UNITA' EDILIZIA

RIFERIMENTI LOCALIZZATIVI, CATASTALI E STATO DELLA PROPRIETA'**VIA E NUMERO CIVICO**

Via Bovio n 8 (indirizzo principale)

RIFERIMENTI GEOGRAFICI

1. CARTOGRAFIA
2. COORDINATE

RIFERIMENTI CATASTALI E PROPRIETA'

FOGLIO 44A MAPPALE 7071

PROPRIETA' Privata

ISOLATO N. **54**UNITA' EDILIZIA N. **25**

COMPONENTI ELEMENTARI

A B C

COMPONENTE	A
Numero di livelli	1
Livello relazionale	Piano terra
Funzione primaria	Residenziale
Utilizzo	Abitato

COMPONENTE	B
Numero di livelli	1
Livello relazionale	NO
Funzione primaria	Residenziale
Utilizzo	Abitato

COMPONENTE	C
Numero di livelli	1
Livello relazionale	NO
Funzione primaria	Residenziale
Utilizzo	Abitato

CARATTERI STRUTTURALI			CARATTERI EPIDERMICI		
COMPONENTE	A	Descrizione	Conservazione/degrado	Descrizione	Conservazione/degrado
Chiusure verticali		Muratura in pietre e malta	Nessun degrado	Intonacato	Buono stato di conservazione
Solai		Solaio in latero-cemento	Nessun degrado	Rivestimento in ceramica	
Balconi					
Coperture		Copertura monofalda	Cattivo stato di conservazione	Coppo sardo	Cattivo stato di conservazione
Infissi		Finestre		Metallo	Buono stato di conservazione
		Porte			
Gronde		Canale			Nessun degrado
COMPONENTE	B	Descrizione	Conservazione/degrado	Descrizione	Conservazione/degrado
Chiusure verticali		Muratura in pietre e malta	Nessun degrado	Intonacato	Buono stato di conservazione
Solai		Solaio in latero-cemento	Nessun degrado	Rivestimento in ceramica	
Balconi					
Coperture		Copertura piana definita	Fortemente degradato	Cemento o amianto	Fortemente degradato
Infissi		Finestre		Metallo	Buono stato di conservazione
		Porte			
Gronde		Canale			Nessun degrado
COMPONENTE	C	Descrizione	Conservazione/degrado	Descrizione	Conservazione/degrado
Chiusure verticali		Muratura in pietre e malta	Nessun degrado	Intonacato	Buono stato di conservazione
Solai		Solaio in latero-cemento	Nessun degrado	Rivestimento in ceramica	
Balconi					
Coperture		Copertura monofalda	Nessun degrado	Coppo sardo	Nessun degrado
Infissi		Finestre		Metallo	Buono stato di conservazione
		Porte			
Gronde		Canale			Nessun degrado

ISOLATO N. **54** UNITA' EDILIZIA N. **25** COMPONENTI ELEMENTARI DELL'UNITÀ EDILIZIA **A B C****1.1 CLASSIFICAZIONE EPOCA DI IMPIANTO E DI TRASFORMAZIONE**

COD	VOLUMI ELEMENTARI	IMPIANTO	CLASS.	TRASFORMAZIONI	CLASSIFICAZIONE	CLASSIFICAZIONE TIPOLOGICA EDIFICIO	INTERVENTO PREVISTO
1	SUB VOLUME A	1926	<1950	2010 2020	>1950	ER01_Edificio recente congruo	Manutenzione straordinaria
2	SUB VOLUME B	1926	<1950	2010 2020	>1950	ER01_Edificio recente congruo	Manutenzione straordinaria
3	SUB VOLUME C	1926	<1950	2010 2020	>1950	ER01_Edificio recente congruo	Manutenzione straordinaria

1.2 INDICI&PARAMETRI URBANISTICI

COD	DESCRIZIONE	FORMULE	U.M.	STATO ATTUALE				INCREMENTO/DIMINUZIONE				PROGETTO				
				A	B	C	TOT	A	B	C	TOT	A	B	C	TOT	
VOLUMI ELEMENTARI																
SE	Superficie edificata		[mq]	35,33	24,14	14,33	73,81	0,00	0,00	0,00	0,00	35,33	24,14	14,33	73,81	
Hm	Altezza a monte		[m]	4,13	6,35	4,03		0,00	0,00	0,00		4,13	6,35	4,03		
Hv	Altezza a valle		[m]	4,13	6,35	4,03		0,00	0,00	0,00		4,13	6,35	4,03		
n	Uso seminterrato	1=res - 0=altro		1	1	1						1	1	1		
Hcalc	Altezza di calcolo urb.		[m]	4,13	6,35	4,03						4,13	6,35	4,03		
V	Volume ai fini Urbanistici	SE*Hcalc	[mc]	145,74	153,30	57,72	0,00	356,76	0,00	0,00	0,00	145,74	153,30	57,72	0,00	356,76
Vft	Volume fuori terra	SE*Hm	[mc]	145,74	153,30	57,72		356,76	0,00	0,00	0,00	145,74	153,30	57,72		356,76
Vsnt	Volume seminterrato	SE*(Hv-Hm)	[mc]	0,00	0,00	0,00		0,00				0,00	0,00	0,00		0,00
VC	Volume Complessivo	Se*Hv	[mc]	145,74	153,30	57,72		356,76	0,00	0,00	0,00	145,74	153,30	57,72		356,76

INDICI

				STATO ATTUALE		INCREMENTO/DIMINUZIONE		PROGETTO	
V	Volume ai fini Urbanistici		[mq]		356,76		0,00		356,76
SL	Superficie Lotto		[mq]		96,00		0,00		96,00
SC	Superficie Coperta		[mq]		73,81		0,00		73,81
IC	Indice di Copertura	SC/SL	[mq/mq]		0,77		0,00		0,77
IF	Ind. di fabbr. fondiario	V/SL	[mc/mq]		3,72		0,00		3,72

COMPONENTE	A
● LIVELLO RELAZIONALE	Piano terra
SITUAZIONE ESISTENTE	
UTILIZZO	Abitato
FUNZIONE PRIMARIA	Residenziale
FUNZIONE SECONDARIA	
INDICAZIONI DI PIANO	
INTERVENTO	Mantenimento funzione esistente

COMPONENTE	B
● LIVELLO RELAZIONALE	NO
SITUAZIONE ESISTENTE	
UTILIZZO	Abitato
FUNZIONE PRIMARIA	Residenziale
FUNZIONE SECONDARIA	
INDICAZIONI DI PIANO	
INTERVENTO	Mantenimento funzione esistente

COMPONENTE	C
● LIVELLO RELAZIONALE	NO
SITUAZIONE ESISTENTE	
UTILIZZO	Abitato
FUNZIONE PRIMARIA	Residenziale
FUNZIONE SECONDARIA	
INDICAZIONI DI PIANO	
INTERVENTO	Mantenimento funzione esistente



ELEMENTI DA CONSERVARE CODICE ABACO - TIPOLOGIA ELEMENTO

ELEMENTI DA SOSTITUIRE NUOVO ELEMENTO SOSTITUITO

- | | |
|------------------------------|-----------------------------|
| 1 Porta in alluminio-pvc | Infisso in legno |
| 2 Finestra in alluminio-pvc | Infisso in legno |
| 3 Intonaco e/o tinteggiatura | Colorazione da piano colore |

ELEMENTI DA ELIMINARE TIPOLOGIA ELEMENTO

- | | |
|---------------------|------------------|
| 1 Reti tecnologiche | Linee elettriche |
|---------------------|------------------|

ELEMENTI DA RIPOSIZIONARE

ADDIZIONI IN AGGETTO

ADDIZIONI IN VOLUME

INDICAZIONI TRATTAMENTO INVOLUCRO ESTERNO

COPERTURE

INDICAZIONE INTERVENTO	Nuova costruzione coerente
SAGOMA	Sostituzione con copertura a capanna
STRUTTURA	Nuova costruzione compatibile
MATERIALI	Nuovo manto con elementi coerenti
GRONDE	Conservazione e manutenzione gronda esistente

PORTE

FOROMETRIA	Conservazione
INFISSO	Sostituzione con infisso in legno
CORNICE	Nuova coerente

GRATE

Non presenti

COMIGNOLI

Non presenti

PROFFERLI

Non presenti

BALCONI

Non presenti

PROSPETTI

MURATURA	Manutenzione ordinaria
INTONACI	Possibilità utilizzo intonaci non tradizionali
TINTEGGIATURA	Nuova colorazione

FINESTRE

FOROMETRIA	Conservazione
SISTEMA OSCURAMENTO	Utilizzo scuri interni
INFISSO	Sostituzione con infisso in legno
CORNICE	Nuova coerente

GRANDI APERTURE

Non presenti

INDICAZIONE PER L'EFFICIENTAMENTO ENERGETICO DELL'UNITA' EDILIZIA

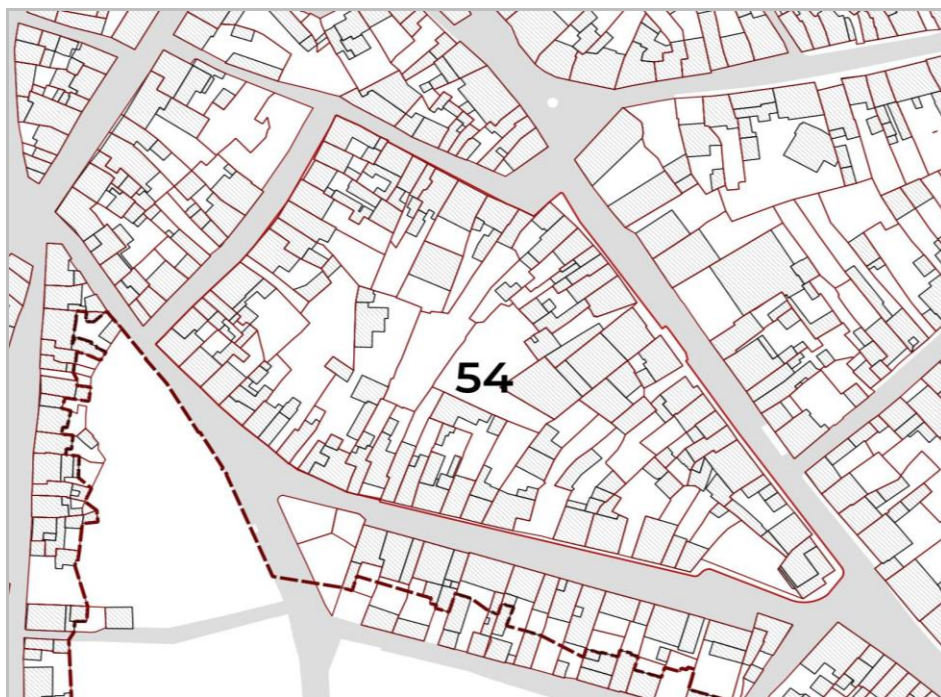
INVOLUCRO	Interventi in addizione su paramento interno
IMPIANTI FER	Impianti produzione FER con integrazione architettonica
INFISSI	Sostituzione infissi

ISOLATO N. 54

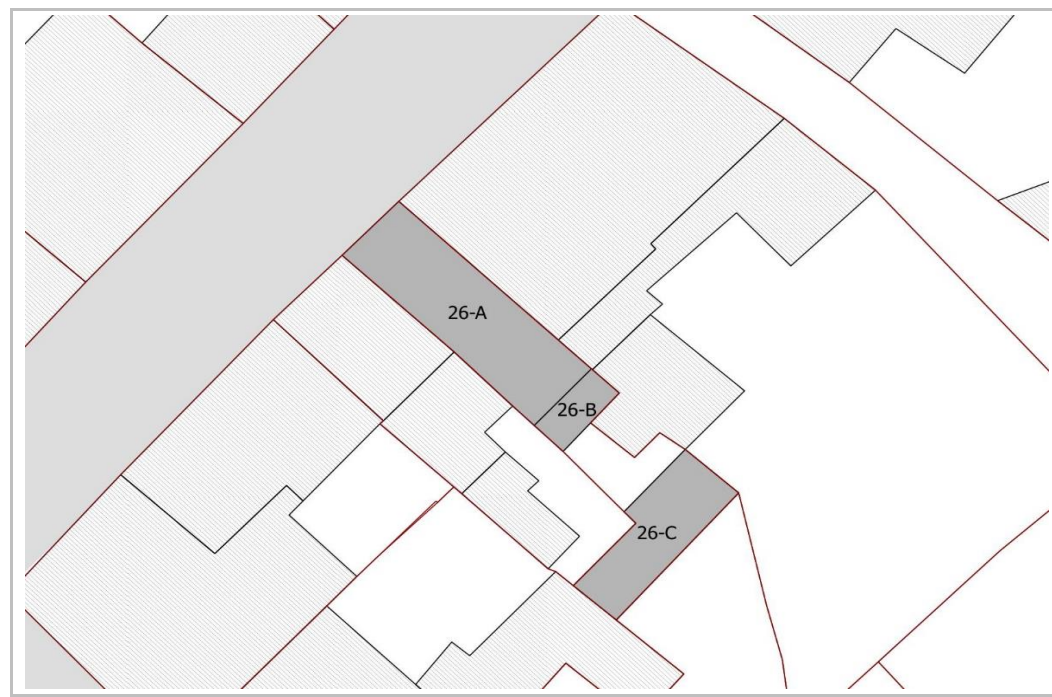
UNITA' EDILIZIA N. 26

NUM. COMPONENTI ELEMENTARI 3

IDENTIFICATIVI DEI COMPONENTI ELEMENTARI A B C



PLANIMETRIA ISOLATO



PLANIMETRIA UNITA' EDILIZIA

RIFERIMENTI LOCALIZZATIVI, CATASTALI E STATO DELLA PROPRIETA'**VIA E NUMERO CIVICO**

Via Bovio n 10 (indirizzo principale)

RIFERIMENTI GEOGRAFICI

1. CARTOGRAFIA
2. COORDINATE

RIFERIMENTI CATASTALI E PROPRIETA'

FOGLIO 44A MAPPALE 7049

PROPRIETA' Privata

ISOLATO N. 54

UNITA' EDILIZIA N. 26

COMPONENTI ELEMENTARI

A B C

COMPONENTE	A
Numero di livelli	2
Livello relazionale	Piano terra
Funzione primaria	Residenziale
Utilizzo	Abitato
Livelli superiori	Piano primo
Funzione livelli superiori	Residenziale
Utilizzo	Abitato

COMPONENTE	C
Numero di livelli	1
Livello relazionale	NO
Funzione primaria	Depositi - autorimesse
Utilizzo	Utilizzato

COMPONENTE	B
Numero di livelli	1
Livello relazionale	NO
Funzione primaria	Residenziale
Utilizzo	Abitato

CARATTERI STRUTTURALI			CARATTERI EPIDERMICI		
COMPONENTE	A	Descrizione	Conservazione/degrado	Descrizione	Conservazione/degrado
Chiusure verticali		Muratura in blocchi cls	Buono stato di conservazione	Intonacato	Cattivo stato di conservazione
Solai		Solaio in latero-cemento	Buono stato di conservazione	Rivestimento in ceramica	
Balconi					
Coperture		Copertura a doppia falda	Buono stato di conservazione	Coppo sardo	Buono stato di conservazione
Infissi		Finestre Porte			Buono stato di conservazione
Gronde		Canale		PVC Rame	Buono stato di conservazione
COMPONENTE	B	Descrizione	Conservazione/degrado	Descrizione	Conservazione/degrado
Chiusure verticali		Muratura in blocchi cls	Buono stato di conservazione	Intonacato	Cattivo stato di conservazione
Solai		Solaio in latero-cemento	Buono stato di conservazione	Rivestimento in ceramica	
Balconi					
Coperture		Copertura monofalda	Cattivo stato di conservazione	Copertura in cls	Cattivo stato di conservazione
Infissi		Finestre Porte			Buono stato di conservazione
Gronde		Canale		PVC Rame	Buono stato di conservazione
COMPONENTE	C	Descrizione	Conservazione/degrado	Descrizione	Conservazione/degrado
Chiusure verticali		Muratura in blocchi cls	Buono stato di conservazione	Intonacato	Cattivo stato di conservazione
Solai		Solaio in latero-cemento	Buono stato di conservazione	Rivestimento in ceramica	
Balconi					
Coperture		Copertura monofalda	Fortemente degradato	Cemento o amianto	Fortemente degradato
Infissi		Finestre Porte			Buono stato di conservazione
Gronde		Canale		PVC Rame	Buono stato di conservazione

ISOLATO N. **54** UNITA' EDILIZIA N. **26** COMPONENTI ELEMENTARI DELL'UNITÀ EDILIZIA **A B C****1.1 CLASSIFICAZIONE EPOCA DI IMPIANTO E DI TRASFORMAZIONE**

COD	VOLUMI ELEMENTARI	IMPIANTO	CLASS.	TRASFORMAZIONI	CLASSIFICAZIONE	CLASSIFICAZIONE TIPOLOGICA EDIFICIO	INTERVENTO PREVISTO
1	SUB VOLUME A	1974	>1950	2000 2010	>1950	ER02_Edificio recente incongruo	Manutenzione straordinaria
2	SUB VOLUME B	1974	>1950	2000 2010	>1950	ER02_Edificio recente incongruo	Manutenzione straordinaria
3	SUB VOLUME C	1974	>1950	2000 2010	>1950	ER02_Edificio recente incongruo	Manutenzione straordinaria

1.2 INDICI&PARAMETRI URBANISTICI

COD	DESCRIZIONE	FORMULE	U.M.	STATO ATTUALE				INCREMENTO/DIMINUZIONE				PROGETTO				
				A	B	C	TOT	A	B	C	TOT	A	B	C	TOT	
VOLUMI ELEMENTARI																
SE	Superficie edificata		[mq]	49,47	7,56	26,83	83,86	0,00	0,00	0,00	0,00	49,47	7,56	26,83	83,86	
Hm	Altezza a monte		[m]	5,85	3,05	2,35		0,00	0,00	0,00		5,85	3,05	2,35		
Hv	Altezza a valle		[m]	5,85	3,05	2,35		0,00	0,00	0,00		5,85	3,05	2,35		
n	Uso seminterrato	1=res - 0=altro		1	1	1						1	1	1		
Hcalc	Altezza di calcolo urb.		[m]	5,85	3,05	2,35						5,85	3,05	2,35		
V	Volume ai fini Urbanistici	SE*Hcalc	[mc]	289,42	23,05	63,05	0,00	375,52	0,00	0,00	0,00	289,42	23,05	63,05	0,00	375,52
Vft	Volume fuori terra	SE*Hm	[mc]	289,42	23,05	63,05		375,52	0,00	0,00	0,00	289,42	23,05	63,05		375,52
Vsnt	Volume seminterrato	SE*(Hv-Hm)	[mc]	0,00	0,00	0,00		0,00				0,00	0,00	0,00		0,00
VC	Volume Complessivo	Se*Hv	[mc]	289,42	23,05	63,05		375,52	0,00	0,00	0,00	289,42	23,05	63,05		375,52

INDICI

				STATO ATTUALE		INCREMENTO/DIMINUZIONE		PROGETTO	
V	Volume ai fini Urbanistici		[mq]		375,52		0,00		375,52
SL	Superficie Lotto		[mq]		96,08		0,00		96,08
SC	Superficie Coperta		[mq]		83,86		0,00		83,86
IC	Indice di Copertura	SC/SL	[mq/mq]		0,87		0,00		0,87
IF	Ind. di fabbr. fondiario	V/SL	[mc/mq]		3,91		0,00		3,91

COMPONENTE	A
● LIVELLO RELAZIONALE	Piano terra
SITUAZIONE ESISTENTE	
UTILIZZO	Abitato
FUNZIONE PRIMARIA	Residenziale
FUNZIONE SECONDARIA	
INDICAZIONI DI PIANO	
INTERVENTO	Mantenimento funzione esistente

COMPONENTE	B
● LIVELLO RELAZIONALE	NO
SITUAZIONE ESISTENTE	
UTILIZZO	Abitato
FUNZIONE PRIMARIA	Residenziale
FUNZIONE SECONDARIA	
INDICAZIONI DI PIANO	
INTERVENTO	Mantenimento funzione esistente

COMPONENTE	A
● LIVELLI SUPERIORI	Piano primo
SITUAZIONE ESISTENTE	
UTILIZZO	Abitato
FUNZIONE PRIMARIA	Residenziale
FUNZIONE SECONDARIA	
INDICAZIONI DI PIANO	
INTERVENTO	Mantenimento funzione esistente

COMPONENTE	C
● LIVELLO RELAZIONALE	NO
SITUAZIONE ESISTENTE	
UTILIZZO	Utilizzato
FUNZIONE PRIMARIA	Depositi - autorimesse
FUNZIONE SECONDARIA	
INDICAZIONI DI PIANO	
INTERVENTO	Mantenimento funzione esistente



ELEMENTI DA CONSERVARE	CODICE ABACO - TIPOLOGIA ELEMENTO
1 Elementi decorativi	Cornici-modanature
ELEMENTI DA SOSTITUIRE	NUOVO ELEMENTO SOSTITUITO
1 Porta in alluminio-pvc	Infisso in legno
2 Finestra in alluminio-pvc	Infisso in legno
3 Intonaco e/o tinteggiatura	Utilizzo intonaci tradizionali
ELEMENTI DA ELIMINARE	TIPOLOGIA ELEMENTO
1 Reti tecnologiche	Linee elettriche
ELEMENTI DA RIPOSIZIONARE	
ADDIZIONI IN AGGETTO	
1 Pensiline	Demolizione
ADDIZIONI IN VOLUME	

INDICAZIONI TRATTAMENTO INVOLUCRO ESTERNO

COPERTURE

INDICAZIONE INTERVENTO	Conservazione e manutenzione esistente
SAGOMA	Conservazione sagoma copertura esistente
STRUTTURA	Nuova costruzione compatibile
MATERIALI	Conservazione materiali tradizionali esistenti
GRONDE	Conservazione e manutenzione gronda esistente

PORTE

FOROMETRIA	Conservazione
INFISSO	Sostituzione con infisso in legno
CORNICE	Nuova coerente

GRATE

Non presenti

COMIGNOLI

Non presenti

PROFFERLI

Non presenti

BALCONI

Non presenti

PROSPETTI

MURATURA	Manutenzione ordinaria
INTONACI	Possibilità utilizzo intonaci non tradizionali
TINTEGGIATURA	Nuova colorazione

FINESTRE

FOROMETRIA	Conservazione
SISTEMA OSCURAMENTO	Utilizzo scuri interni
INFISSO	Sostituzione con infisso in legno
CORNICE	Nuova coerente

GRANDI APERTURE

Non presenti

INDICAZIONE PER L'EFFICIENTAMENTO ENERGETICO DELL'UNITA' EDILIZIA

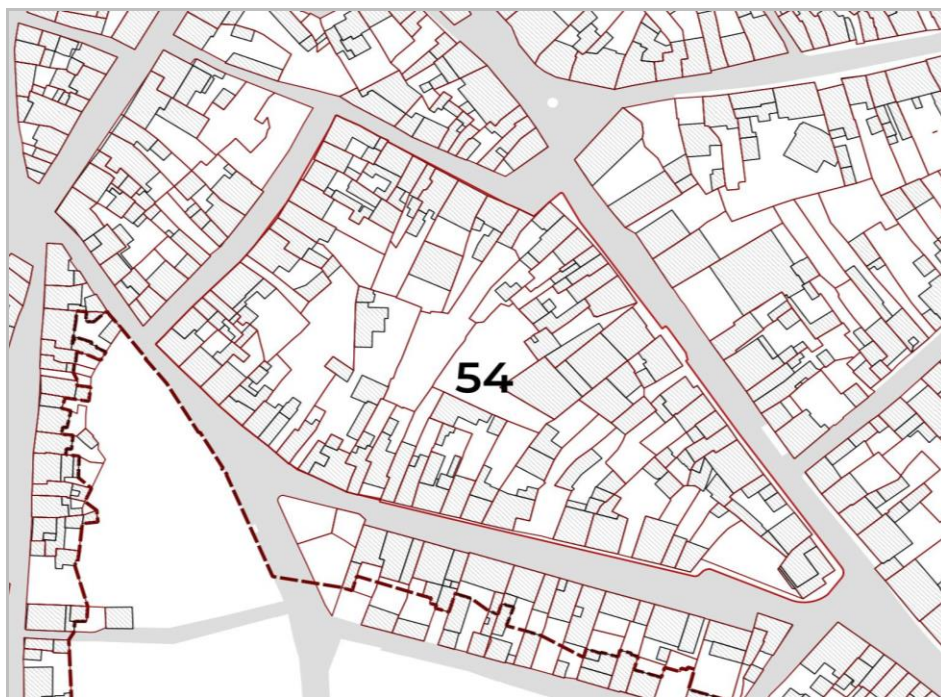
INVOLUCRO	Interventi in aggiunta su paramento interno
IMPIANTI FER	Impianti produzione FER con integrazione architettonica
INFISSI	Sostituzione infissi

ISOLATO N. 54

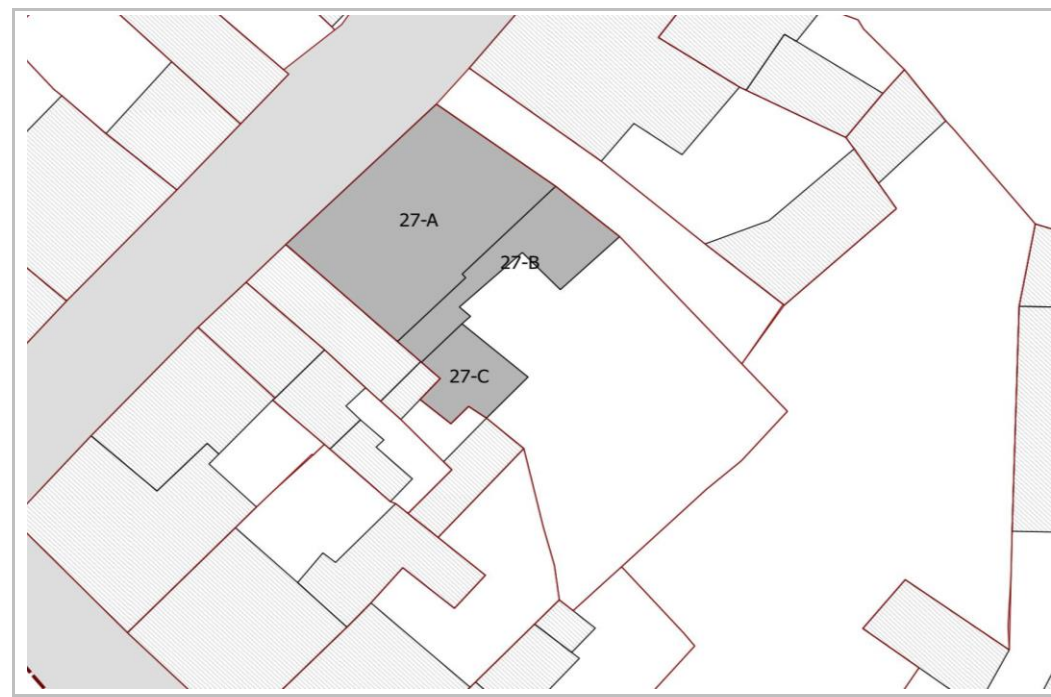
UNITA' EDILIZIA N. 27

NUM. COMPONENTI ELEMENTARI 3

IDENTIFICATIVI DEI COMPONENTI ELEMENTARI A B C



PLANIMETRIA ISOLATO



PLANIMETRIA UNITA' EDILIZIA

RIFERIMENTI LOCALIZZATIVI, CATASTALI E STATO DELLA PROPRIETA'**VIA E NUMERO CIVICO**

Via Bovio n 12 (indirizzo principale)

RIFERIMENTI GEOGRAFICI1. CARTOGRAFIA
2. COORDINATE**RIFERIMENTI CATASTALI E PROPRIETA'**

FOGLIO 44A MAPPALE 1494

PROPRIETA' Privata

ISOLATO N. **54**UNITA' EDILIZIA N. **27**

COMPONENTI ELEMENTARI

A B C

COMPONENTE	A
Numero di livelli	1
Livello relazionale	Piano terra
Funzione primaria	Residenziale
Utilizzo	Disabitato

COMPONENTE	B
Numero di livelli	1
Livello relazionale	NO
Funzione primaria	Residenziale
Utilizzo	Disabitato

COMPONENTE	C
Numero di livelli	1
Livello relazionale	NO
Funzione primaria	Residenziale
Utilizzo	Disabitato

CARATTERI STRUTTURALI			CARATTERI EPIDERMICI		
COMPONENTE	A	Descrizione	Conservazione/degrado	Descrizione	Conservazione/degrado
Chiusure verticali		Muratura in pietre e malta	Cattivo stato di conservazione	Intonacato	Cattivo stato di conservazione
Solai		Solaio in latero-cemento	Cattivo stato di conservazione	Rivestimento in ceramica	
Balconi					
Coperture		Copertura a doppia falda	Nessun degrado	Coppo sardo	Nessun degrado
Infissi		Finestre Porte		Legno	Cattivo stato di conservazione
				PVC	
Gronde		Canale			Cattivo stato di conservazione
COMPONENTE	B	Descrizione	Conservazione/degrado	Descrizione	Conservazione/degrado
Chiusure verticali		Muratura in pietre e malta	Cattivo stato di conservazione	Intonacato	Cattivo stato di conservazione
Solai		Solaio in latero-cemento	Cattivo stato di conservazione	Rivestimento in ceramica	
Balconi					
Coperture		Copertura monofalda	Fortemente degradato	Cemento o amianto	Fortemente degradato
Infissi		Finestre Porte		Legno	Cattivo stato di conservazione
				PVC	
Gronde		Canale			Cattivo stato di conservazione
COMPONENTE	C	Descrizione	Conservazione/degrado	Descrizione	Conservazione/degrado
Chiusure verticali		Muratura in pietre e malta	Cattivo stato di conservazione	Intonacato	Cattivo stato di conservazione
Solai		Solaio in latero-cemento	Cattivo stato di conservazione	Rivestimento in ceramica	
Balconi					
Coperture		Copertura monofalda	Fortemente degradato	Cemento o amianto	Fortemente degradato
Infissi		Finestre Porte		Legno	Cattivo stato di conservazione
				PVC	
Gronde		Canale			Cattivo stato di conservazione

ISOLATO N. **54** UNITA' EDILIZIA N. **27** COMPONENTI ELEMENTARI DELL'UNITÀ EDILIZIA **A B C****1.1 CLASSIFICAZIONE EPOCA DI IMPIANTO E DI TRASFORMAZIONE**

COD	VOLUMI ELEMENTARI	IMPIANTO	CLASS.	TRASFORMAZIONI	CLASSIFICAZIONE	CLASSIFICAZIONE TIPOLOGICA EDIFICIO	INTERVENTO PREVISTO
1	SUB VOLUME A	1926	<1950	1990 2000	>1950	ER02_Edificio recente incongruo	Ristrutturazione edilizia
2	SUB VOLUME B	1926	<1950	1990 2000	>1950	ER02_Edificio recente incongruo	Ristrutturazione edilizia
3	SUB VOLUME C	1926	<1950	1990 2000	>1950	ER02_Edificio recente incongruo	Ristrutturazione edilizia

1.2 INDICI&PARAMETRI URBANISTICI

COD	DESCRIZIONE	FORMULE	U.M.	STATO ATTUALE				INCREMENTO/DIMINUZIONE				PROGETTO					
				A	B	C	TOT	A	B	C	TOT	A	B	C	TOT		
VOLUMI ELEMENTARI																	
SE	Superficie edificata		[mq]	155,47	49,92	30,22	235,62	0,00	80,00	130,00	210,00	155,47	129,92	160,22	445,62		
Hm	Altezza a monte		[m]	3,65	3,08	2,55		0,00	0,00	0,00		3,65	3,08	2,55			
Hv	Altezza a valle		[m]	3,65	3,08	2,55		0,00	0,00	0,45		3,65	3,08	3,00			
n	Uso seminterrato	1=res - 0=altro		1	1	1				1		1	1	1			
Hcalc	Altezza di calcolo urb.		[m]	3,65	3,08	2,55						3,65	3,08	2,78			
V	Volume ai fini Urbanistici	SE*Hcalc	[mc]	567,48	153,51	77,06	0,00	798,06	0,00	0,00	0,00	0,00	567,48	399,51	444,61	0,00	1.411,61
Vft	Volume fuori terra	SE*Hm	[mc]	567,48	153,51	77,06		798,06	0,00	0,00	72,10	72,10	567,48	153,51	149,16		870,16
Vsnt	Volume seminterrato	SE*(Hv-Hm)	[mc]	0,00	0,00	0,00		0,00					0,00	0,00	72,10		72,10
VC	Volume Complessivo	Se*Hv	[mc]	567,48	153,51	77,06		798,06	0,00	0,00	72,10	72,10	567,48	399,51	480,66		1.447,66

INDICI

				STATO ATTUALE		INCREMENTO/DIMINUZIONE		PROGETTO	
V	Volume ai fini Urbanistici		[mq]		798,06		613,55		1.411,61
SL	Superficie Lotto		[mq]		550,70		0,00		550,70
SC	Superficie Coperta		[mq]		235,62		210,00		445,62
IC	Indice di Copertura	SC/SL	[mq/mq]		0,43		0,38		0,81
IF	Ind. di fabbr. fondiario	V/SL	[mc/mq]		1,45		1,11		2,56

COMPONENTE	A
● LIVELLO RELAZIONALE	Piano terra
SITUAZIONE ESISTENTE	
UTILIZZO	Disabitato
FUNZIONE PRIMARIA	Residenziale
FUNZIONE SECONDARIA	
INDICAZIONI DI PIANO	
INTERVENTO	Rifunionalizzazione
NUOVE FUNZIONI	Ricettivo
INTERVENTI SPECIFICI CONSENTITI	
ALTEZZE	Mantenimento altezza preesistente
SUPERFICI	Mantenimento esistente
STANDARD R.A.I.	Nuove aperture nel prospetto principale
STANDARD SERVIZI	Riconfigurazione planimetrica dei vani interni

COMPONENTE	B
● LIVELLO RELAZIONALE	NO
SITUAZIONE ESISTENTE	
UTILIZZO	Disabitato
FUNZIONE PRIMARIA	Residenziale
FUNZIONE SECONDARIA	
INDICAZIONI DI PIANO	
INTERVENTO	Rifunionalizzazione
NUOVE FUNZIONI	Ricettivo
INTERVENTI SPECIFICI CONSENTITI	
ALTEZZE	Mantenimento altezza preesistente
SUPERFICI	Abbinamento con U.E. complementare
STANDARD R.A.I.	Mantenimento rapporti esistenti
STANDARD SERVIZI	Riconfigurazione planimetrica dei vani interni

COMPONENTE	C
● LIVELLO RELAZIONALE	NO
SITUAZIONE ESISTENTE	
UTILIZZO	Disabitato
FUNZIONE PRIMARIA	Residenziale
FUNZIONE SECONDARIA	
INDICAZIONI DI PIANO	
INTERVENTO	Rifunzionalizzazione
NUOVE FUNZIONI	Ricettivo
INTERVENTI SPECIFICI CONSENTITI	
ALTEZZE	Ampliamento altezza complessiva edificio
SUPERFICI	Abbinamento con U.E. complementare
STANDARD R.A.I.	Ampliamento forometria aperture esistente
STANDARD SERVIZI	Riconfigurazione planimetrica dei vani interni



ELEMENTI DA CONSERVARE

CODICE ABACO - TIPOLOGIA ELEMENTO

ELEMENTI DA SOSTITUIRE

- 1 Porta in alluminio-pvc
- 2 Sistemi di oscuramento
- 3 Intonaco e/o tinteggiatura
- 4 Intonaco e/o tinteggiatura

NUOVO ELEMENTO SOSTITUITO

- Infisso in legno
- Scurini interni
- Utilizzo intonaci tradizionali
- Colorazione da piano colore

ELEMENTI DA ELIMINARE

- 1 Reti tecnologiche

TIPOLOGIA ELEMENTO

- Linee elettriche

ELEMENTI DA RIPOSIZIONARE

ADDIZIONI IN AGGETTO

ADDIZIONI IN VOLUME

INDICAZIONI TRATTAMENTO INVOLUCRO ESTERNO

COPERTURE

INDICAZIONE INTERVENTO	Conservazione e manutenzione esistente
SAGOMA	Conservazione sagoma copertura esistente
STRUTTURA	Nuova costruzione compatibile
MATERIALI	Riposizionamento e riutilizzo coppi esistenti
GRONDE	Realizzazione di una nuova gronda compatibile

PORTE

FOROMETRIA	Consentito spostamento porta motivato
INFISSO	Nuovo infisso coerente
CORNICE	Nuova coerente

GRATE

Non presenti

COMIGNOLI

Non presenti

PROFFERLI

Non presenti

BALCONI

Non presenti

PROSPETTI

MURATURA	Manutenzione ordinaria
INTONACI	Rifacimento intonaco
TINTEGGIATURA	Nuova colorazione

FINESTRE

FOROMETRIA	Consentito spostamento finestra motivato
SISTEMA OSCURAMENTO	Utilizzo scuri interni
INFISSO	Nuovo infisso coerente
CORNICE	Nuova coerente

GRANDI APERTURE

FOROMETRIA	Spostamento motivato
INFISSO	Sostituzione con infisso in legno
CORNICE	Nuova coerente

INDICAZIONE PER L'EFFICIENTAMENTO ENERGETICO DELL'UNITA' EDILIZIA

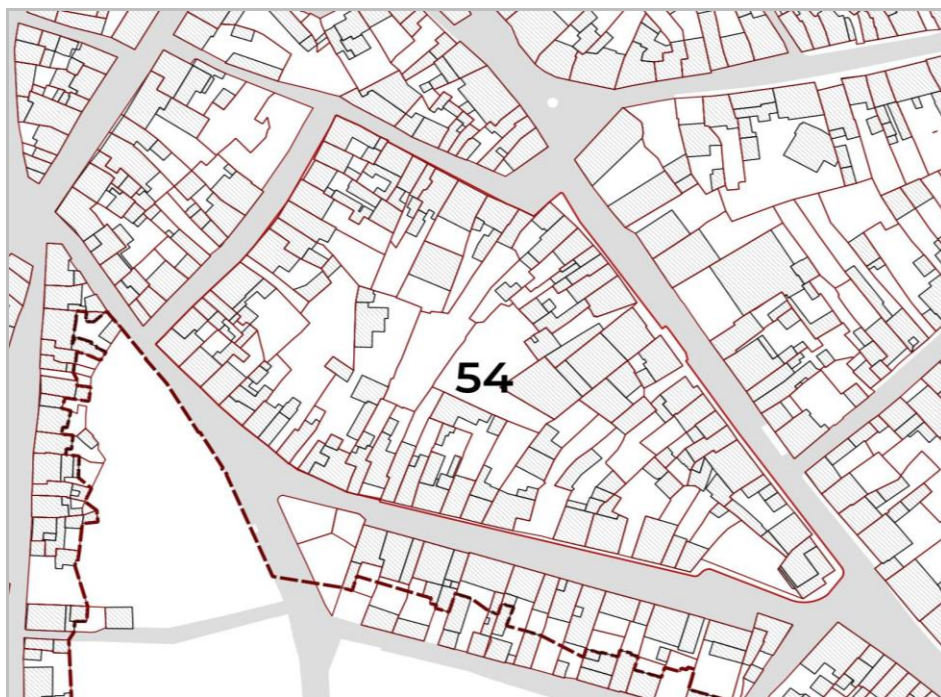
INVOLUCRO	Interventi in addizione su paramento interno
IMPIANTI FER	Impianti produzione FER con integrazione architettonica
INFISSI	Sostituzione infissi

ISOLATO N. 54

UNITA' EDILIZIA N. 28

NUM. COMPONENTI ELEMENTARI 1

IDENTIFICATIVI DEI COMPONENTI ELEMENTARI A



PLANIMETRIA ISOLATO



PLANIMETRIA UNITA' EDILIZIA

RIFERIMENTI LOCALIZZATIVI, CATASTALI E STATO DELLA PROPRIETA'**VIA E NUMERO CIVICO**

Via Bovio n 16 (indirizzo principale)

RIFERIMENTI GEOGRAFICI1. CARTOGRAFIA
2. COORDINATE**RIFERIMENTI CATASTALI E PROPRIETA'**

FOGLIO 44A MAPPALE 1512

PROPRIETA' Privata

CABRAS**PIANO DEL CENTRO STORICO****CARATTERISTICHE DEI COMPONENTI ELEMENTARI****#****#****R02**ISOLATO N. **54**UNITA' EDILIZIA N. **28**

COMPONENTI ELEMENTARI

A

COMPONENTE	A
Numero di livelli	1
Livello relazionale	NO
Funzione primaria	Depositi - autorimesse
Utilizzo	Utilizzato saltuariamente

		CARATTERI STRUTTURALI		CARATTERI EPIDERMICI	
COMPONENTE	A	Descrizione	Conservazione/degrado	Descrizione	Conservazione/degrado
Chiusure verticali		Muratura in pietre e malta	Nessun degrado	Intonacato	Buono stato di conservazione
Solai		Solaio in latero-cemento	Nessun degrado	Rivestimento in ceramica	
Balconi					
Coperture		Copertura a doppia falda	Cattivo stato di conservazione	Coppo sardo	Cattivo stato di conservazione
Infissi		Finestre Porte Grandi aperture			Buono stato di conservazione
Gronde		Canale		PVC Plastica	Buono stato di conservazione

ISOLATO N. 54 UNITA' EDILIZIA N. 28 COMPONENTI ELEMENTARI DELL'UNITÀ EDILIZIA A

1.1 CLASSIFICAZIONE EPOCA DI IMPIANTO E DI TRASFORMAZIONE

COD	VOLUMI ELEMENTARI	IMPIANTO	CLASS.	TRASFORMAZIONI	CLASSIFICAZIONE	CLASSIFICAZIONE TIPOLOGICA EDIFICIO	INTERVENTO PREVISTO
1	SUB VOLUME A	1926	<1950	2010 2020	>1950	ER02_Edificio recente incongruo	Manutenzione straordinaria

1.2 INDICI&PARAMETRI URBANISTICI

COD	DESCRIZIONE	FORMULE	U.M.	STATO ATTUALE				INCREMENTO/DIMINUZIONE				PROGETTO			
				A		TOT		A		TOT		A		TOT	
VOLUMI ELEMENTARI															
SE	Superficie edificata		[mq]	0,00			0,00	0,00		0,00		0,00		0,00	
Hm	Altezza a monte		[m]	0,00			0,00			0,00				0,00	
Hv	Altezza a valle		[m]	0,00			0,00			0,00				0,00	
n	Uso seminterrato	1=res - 0=altro													
Hcalc	Altezza di calcolo urb.		[m]	0,00			0,00			0,00				0,00	
V	Volume ai fini Urbanistici	SE*Hcalc	[mc]	0,00	0,00	0,00	0,00	0,00	0,00	0,00	0,00	0,00	0,00	0,00	
Vft	Volume fuori terra	SE*Hm	[mc]	0,00			0,00	0,00	0,00	0,00	0,00	0,00	0,00	0,00	
Vsnt	Volume seminterrato	SE*(Hv-Hm)	[mc]	0,00			0,00			0,00			0,00	0,00	
VC	Volume Complessivo	Se*Hv	[mc]	0,00			0,00	0,00	0,00	0,00	0,00	0,00	0,00	0,00	

INDICI

INDICI				STATO ATTUALE		INCREMENTO/DIMINUZIONE		PROGETTO	
V	Volume ai fini Urbanistici		[mq]		0,00		0,00		0,00
SL	Superficie Lotto		[mq]		105,61		0,00		105,61
SC	Superficie Coperta		[mq]		0,00		0,00		0,00
IC	Indice di Copertura	SC/SL	[mq/mq]		0,00		0,00		0,00
IF	Ind. di fabbr. fondiario	V/SL	[mc/mq]		0,00		0,00		0,00

COMPONENTE	A
● LIVELLO RELAZIONALE	NO
SITUAZIONE ESISTENTE	
UTILIZZO	Utilizzato saltuariamente
FUNZIONE PRIMARIA	Depositi - autorimesse
FUNZIONE SECONDARIA	
INDICAZIONI DI PIANO	
INTERVENTO	Mantenimento funzione esistente



ELEMENTI DA CONSERVARE CODICE ABACO - TIPOLOGIA ELEMENTO

ELEMENTI DA SOSTITUIRE NUOVO ELEMENTO SOSTITUITO

- 1 Pluviali in pvc e amianto
- 2 Intonaco e/o tinteggiatura
- 3 Copertura

- Pluviali in rame
- Colorazione da piano colore
- Manto di copertura coerente

ELEMENTI DA ELIMINARE TIPOLOGIA ELEMENTO

ELEMENTI DA RIPOSIZIONARE

ADDIZIONI IN AGGETTO

ADDIZIONI IN VOLUME

INDICAZIONI TRATTAMENTO INVOLUCRO ESTERNO

COPERTURE

INDICAZIONE INTERVENTO	Nuova costruzione coerente
SAGOMA	Conservazione sagoma copertura esistente
STRUTTURA	Nuova costruzione compatibile
MATERIALI	Riposizionamento e riutilizzo coppi esistenti
GRONDE	Sostituzione con gronda compatibile

PORTE

FOROMETRIA	Conservazione
INFISSO	Sostituzione con infisso in legno
CORNICE	Nuova coerente

GRATE

Non presenti

COMIGNOLI

Non presenti

PROFFERLI

Non presenti

BALCONI

Non presenti

- SOLAIO
- STRUTTURA
- CORRIMANO

PROSPETTI

MURATURA	Manutenzione ordinaria
INTONACI	Possibilità utilizzo intonaci non tradizionali
TINTEGGIATURA	Nuova colorazione

FINESTRE

FOROMETRIA	Conservazione
SISTEMA OSCURAMENTO	Utilizzo scuri interni
INFISSO	Sostituzione con infisso in legno
CORNICE	Nuova coerente

GRANDI APERTURE

FOROMETRIA	Serranda
INFISSO	Conservazione
	Sostituzione con infisso in legno

INDICAZIONE PER L'EFFICIENTAMENTO ENERGETICO DELL'UNITA' EDILIZIA

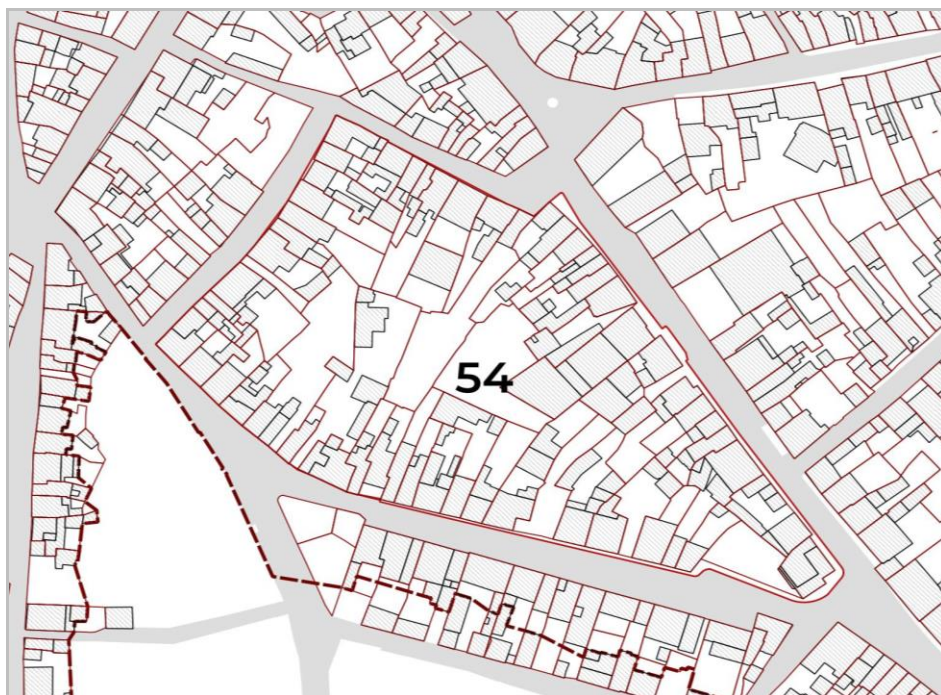
INVOLUCRO	Interventi in addizione su paramento interno
IMPIANTI FER	Impianti produzione FER con integrazione architettonica
INFISSI	Sostituzione infissi

ISOLATO N. 54

UNITA' EDILIZIA N. 29

NUM. COMPONENTI ELEMENTARI 2

IDENTIFICATIVI DEI COMPONENTI ELEMENTARI A B



PLANIMETRIA ISOLATO



PLANIMETRIA UNITA' EDILIZIA

RIFERIMENTI LOCALIZZATIVI, CATASTALI E STATO DELLA PROPRIETA'**VIA E NUMERO CIVICO**

Via Bovio n 20 (indirizzo principale)
Via Bovio n 18

RIFERIMENTI GEOGRAFICI

1. CARTOGRAFIA
2. COORDINATE

RIFERIMENTI CATASTALI E PROPRIETA'

FOGLIO 44A MAPPALE 1513
PROPRIETA' Privata

ISOLATO N. **54**UNITA' EDILIZIA N. **29**

COMPONENTI ELEMENTARI

A B

COMPONENTE	A
Numero di livelli	2
Livello relazionale	Piano terra
Funzione primaria	Artigianale
Utilizzo	Utilizzato
Livelli superiori	Piano primo
Funzione livelli superiori	Residenziale
Utilizzo	Abitato

COMPONENTE	B
Numero di livelli	1
Livello relazionale	NO
Funzione primaria	Residenziale
Utilizzo	Abitato

CARATTERI STRUTTURALI			CARATTERI EPIDERMICI		
COMPONENTE	A	Descrizione	Conservazione/degrado	Descrizione	Conservazione/degrado
Chiusure verticali		Muratura in blocchi cls	Nessun degrado	Intonacato	Nessun degrado
Solai		Solaio in latero-cemento	Nessun degrado	Rivestimento in ceramica	
Balconi		Balcone in latero-cemento	Nessun degrado	Intonacato	
Coperture		Copertura a doppia falda	Nessun degrado	Coppo sardo	Nessun degrado
Infissi		Finestre		Metallo	Nessun degrado
		Porte			
				PVC	
Gronde		Canale		Plastica	Nessun degrado
COMPONENTE	B	Descrizione	Conservazione/degrado	Descrizione	Conservazione/degrado
Chiusure verticali		Muratura in blocchi cls	Nessun degrado	Intonacato	Nessun degrado
Solai		Solaio in latero-cemento	Nessun degrado	Rivestimento in ceramica	
Balconi					
Coperture		Copertura con pluri falda	Nessun degrado	Coppo sardo	Nessun degrado
Infissi		Finestre		Metallo	Nessun degrado
		Porte			
				PVC	
Gronde		Canale		Plastica	Nessun degrado

ISOLATO N. **54** UNITA' EDILIZIA N. **29** COMPONENTI ELEMENTARI DELL'UNITÀ EDILIZIA **A B****1.1 CLASSIFICAZIONE EPOCA DI IMPIANTO E DI TRASFORMAZIONE**

COD	VOLUMI ELEMENTARI	IMPIANTO	CLASS.	TRASFORMAZIONI	CLASSIFICAZIONE	CLASSIFICAZIONE TIPOLOGICA EDIFICIO	INTERVENTO PREVISTO
1	SUB VOLUME A	1974	>1950	2010 2020	>1950	ER01_Edificio recente congruo	Manutenzione ordinaria
2	SUB VOLUME B	1974	>1950	2010 2020	>1950	ER01_Edificio recente congruo	Manutenzione ordinaria

1.2 INDICI&PARAMETRI URBANISTICI

COD	DESCRIZIONE	FORMULE	U.M.	STATO ATTUALE			INCREMENTO/DIMINUZIONE			PROGETTO		
				A	B	TOT	A	B	TOT	A	B	TOT
VOLUMI ELEMENTARI												
SE	Superficie edificata		[mq]	160,52	62,70	223,22	0,00	0,00	0,00	160,52	62,70	223,22
Hm	Altezza a monte		[m]	6,50	2,73		0,00	0,00		6,50	2,73	
Hv	Altezza a valle		[m]	6,50	2,73		0,00	0,00		6,50	2,73	
n	Uso seminterrato	1=res - 0=altro		1	1					1	1	
Hcalc	Altezza di calcolo urb.		[m]	6,50	2,73					6,50	2,73	
V	Volume ai fini Urbanistici	SE*Hcalc	[mc]	1043,36	170,85	0,00 0,00	0,00 0,00	0,00	0,00	1043,36	170,85	0,00 0,00
Vft	Volume fuori terra	SE*Hm	[mc]	1043,36	170,85	1214,22	0,00	0,00	0,00	1043,36	170,85	1.214,22
Vsnt	Volume seminterrato	SE*(Hv-Hm)	[mc]	0,00	0,00	0,00				0,00	0,00	0,00
VC	Volume Complessivo	Se*Hv	[mc]	1043,36	170,85	1.214,22	0,00	0,00	0,00	1043,36	170,85	1.214,22


INDICI

INDICI				STATO ATTUALE			INCREMENTO/DIMINUZIONE			PROGETTO		
V	Volume ai fini Urbanistici		[mq]			1.214,22			0,00			1.214,22
SL	Superficie Lotto		[mq]			325,00			0,00			325,00
SC	Superficie Coperta		[mq]			223,22			0,00			223,22
IC	Indice di Copertura	SC/SL	[mq/mq]			0,69			0,00			0,69
IF	Ind. di fabbr. fondiario	V/SL	[mc/mq]			3,74			0,00			3,74

COMPONENTE	A
● LIVELLO RELAZIONALE	Piano terra
SITUAZIONE ESISTENTE	
UTILIZZO	Utilizzato
FUNZIONE PRIMARIA	Artigianale
FUNZIONE SECONDARIA	
INDICAZIONI DI PIANO	
INTERVENTO	Mantenimento funzione esistente

COMPONENTE	B
● LIVELLO RELAZIONALE	NO
SITUAZIONE ESISTENTE	
UTILIZZO	Abitato
FUNZIONE PRIMARIA	Residenziale
FUNZIONE SECONDARIA	
INDICAZIONI DI PIANO	
INTERVENTO	Mantenimento funzione esistente

COMPONENTE	A
● LIVELLI SUPERIORI	Piano primo
SITUAZIONE ESISTENTE	
UTILIZZO	Abitato
FUNZIONE PRIMARIA	Residenziale
FUNZIONE SECONDARIA	
INDICAZIONI DI PIANO	
INTERVENTO	Mantenimento funzione esistente



ELEMENTI DA CONSERVARE	CODICE ABACO - TIPOLOGIA ELEMENTO
1 Elementi decorativi	Cornici-modanature
2 Porte	D.01_Arco a sesto in laterizio e soprauce
3 Murature	
ELEMENTI DA SOSTITUIRE	NUOVO ELEMENTO SOSTITUTO
1 Porta in alluminio-pvc	Infisso in legno
2 Finestra in alluminio-pvc	Infisso in legno
3 Pluviali in pvc e amianto	Pluviali in rame
4 Intonaco e/o tinteggiatura	Colorazione da piano colore
ELEMENTI DA ELIMINARE	TIPOLOGIA ELEMENTO
1 Reti tecnologiche	Linee elettriche
2 Elementi tecnici	Rimozione
ELEMENTI DA RIPOSIZIONARE	
ADDIZIONI IN AGGETTO	
ADDIZIONI IN VOLUME	

INDICAZIONI TRATTAMENTO INVOLUCRO ESTERNO

COPERTURE

INDICAZIONE INTERVENTO	Conservazione e manutenzione esistente
SAGOMA	Conservazione sagoma copertura esistente
STRUTTURA	Conservazione orditura primaria in travi di legno
MATERIALI	Conservazione materiali tradizionali esistenti
GRONDE	Sostituzione con gronda compatibile

PORTE

FOROMETRIA	Conservazione
INFISSO	Sostituzione con infisso in legno
CORNICE	Manutenzione e conservazione esistente

GRATE

Non presenti

COMIGNOLI

Nuovo coerente

PROFFERLI

Non presenti

BALCONI

SOLAIO	Conservazione e manutenzione esistente
STRUTTURA	Conservazione e manutenzione esistente
CORRIMANO	Nuovo corrimano coerente

PROSPETTI

MURATURA	Manutenzione ordinaria
INTONACI	Possibilità utilizzo intonaci non tradizionali
TINTEGGIATURA	Nuova colorazione

FINESTRE

FOROMETRIA	Conservazione
SISTEMA OSCURAMENTO	Utilizzo scuri interni
INFISSO	Sostituzione con infisso in legno
CORNICE	Manutenzione e conservazione esistente

GRANDI APERTURE

FOROMETRIA	Portale
FOROMETRIA	Conservazione
INFISSO	Sostituzione con infisso in legno
CORNICE	Manutenzione e conservazione esistente

INDICAZIONE PER L'EFFICIENTAMENTO ENERGETICO DELL'UNITA' EDILIZIA

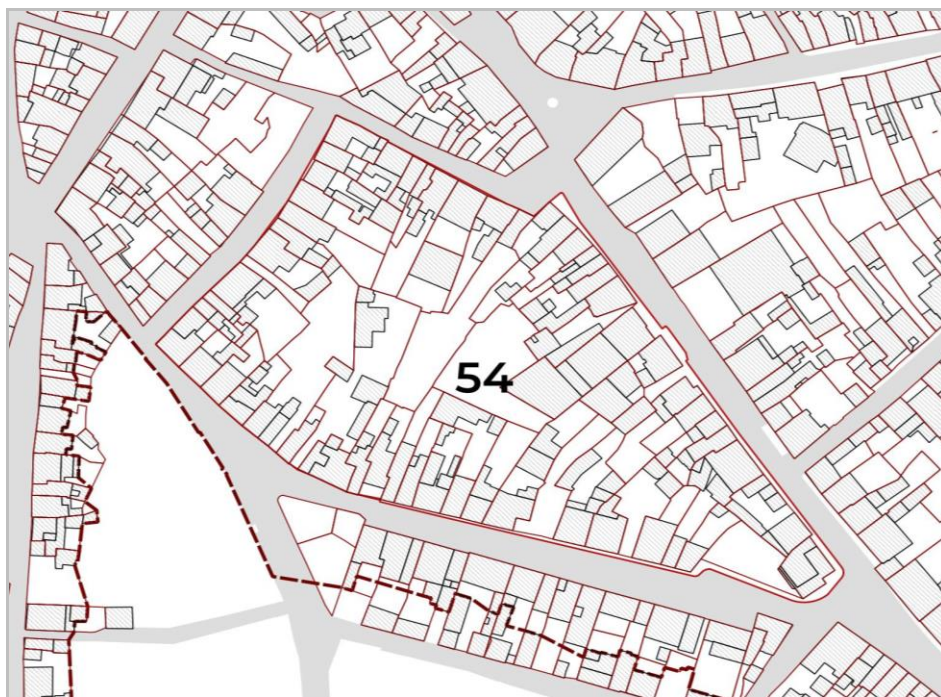
INVOLUCRO	Interventi in addizione su paramento interno
IMPIANTI FER	Impianti produzione FER con integrazione architettonica
INFISSI	Sostituzione infissi

ISOLATO N. 54

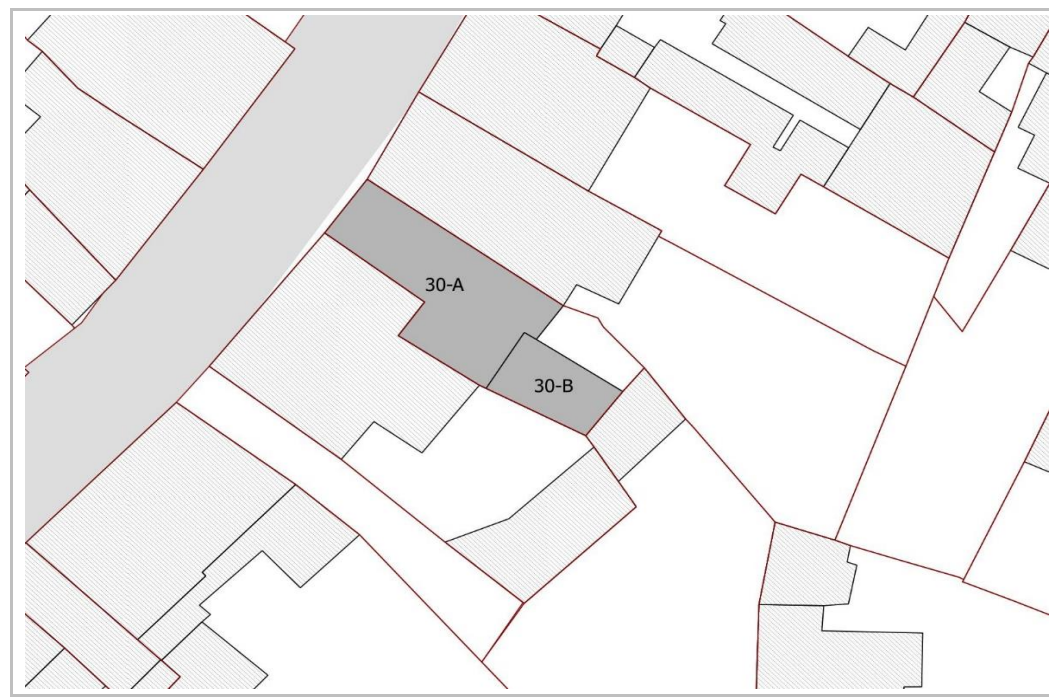
UNITA' EDILIZIA N. 30

NUM. COMPONENTI ELEMENTARI 2

IDENTIFICATIVI DEI COMPONENTI ELEMENTARI A B



PLANIMETRIA ISOLATO



PLANIMETRIA UNITA' EDILIZIA

RIFERIMENTI LOCALIZZATIVI, CATASTALI E STATO DELLA PROPRIETA'**VIA E NUMERO CIVICO**

Via Bovio n 22 (indirizzo principale)

RIFERIMENTI GEOGRAFICI1. CARTOGRAFIA
2. COORDINATE**RIFERIMENTI CATASTALI E PROPRIETA'**

FOGLIO 44A MAPPALE 1514

PROPRIETA' Privata

ISOLATO N. **54**UNITA' EDILIZIA N. **30**

COMPONENTI ELEMENTARI

A B

COMPONENTE	A
Numero di livelli	1
Livello relazionale	Piano terra
Funzione primaria	Residenziale
Utilizzo	Abitato

COMPONENTE	B
Numero di livelli	1
Livello relazionale	NO
Funzione primaria	Residenziale
Utilizzo	Abitato

CARATTERI STRUTTURALI			CARATTERI EPIDERMICI		
COMPONENTE	A	Descrizione	Conservazione/degrado	Descrizione	Conservazione/degrado
Chiusure verticali		Muratura mista	Cattivo stato di conservazione	Finitura a vista Non finito	
Solai		Solaio in latero-cemento	Cattivo stato di conservazione	Rivestimento in ceramica	
Balconi					
Coperture		Copertura a doppia falda	Buono stato di conservazione	Coppo sardo	Buono stato di conservazione
Infissi		Finestre Porte			Buono stato di conservazione
				PVC	
Gronde		Canale		Plastica	Cattivo stato di conservazione
COMPONENTE	B	Descrizione	Conservazione/degrado	Descrizione	Conservazione/degrado
Chiusure verticali		Muratura mista	Cattivo stato di conservazione	Finitura a vista	
Solai		Solaio in latero-cemento	Cattivo stato di conservazione	Rivestimento in ceramica	
Balconi					
Coperture		Copertura monofalda	Fortemente degradato	Cemento o amianto	Fortemente degradato
Infissi		Finestre Porte			Buono stato di conservazione
				PVC	
Gronde		Canale		Plastica	Cattivo stato di conservazione

ISOLATO N. **54** UNITA' EDILIZIA N. **30** COMPONENTI ELEMENTARI DELL'UNITÀ EDILIZIA **A B****1.1 CLASSIFICAZIONE EPOCA DI IMPIANTO E DI TRASFORMAZIONE**

COD	VOLUMI ELEMENTARI	IMPIANTO	CLASS.	TRASFORMAZIONI	CLASSIFICAZIONE	CLASSIFICAZIONE TIPOLOGICA EDIFICIO	INTERVENTO PREVISTO
1	SUB VOLUME A	1968	>1950	1990 2000	>1950	ER02_Edificio recente incongruo	Manutenzione straordinaria
2	SUB VOLUME B	1968	>1950	1990 2000	>1950	ER02_Edificio recente incongruo	Manutenzione straordinaria

1.2 INDICI&PARAMETRI URBANISTICI


COD	DESCRIZIONE	FORMULE	U.M.	STATO ATTUALE			INCREMENTO/DIMINUZIONE			PROGETTO		
				A	B	TOT	A	B	TOT	A	B	TOT
VOLUMI ELEMENTARI												
SE	Superficie edificata		[mq]	102,78	35,14	137,92	0,00	0,00	0,00	102,78	35,14	137,92
Hm	Altezza a monte		[m]	3,63	3,53		0,00	0,00		3,63	3,53	
Hv	Altezza a valle		[m]	3,63	3,53		0,00	0,00		3,63	3,53	
n	Uso seminterrato	1=res - 0=altro		1	1					1	1	
Hcalc	Altezza di calcolo urb.		[m]	3,63	3,53					3,63	3,53	
V	Volume ai fini Urbanistici	SE*Hcalc	[mc]	372,57	123,88	0,00 0,00	0,00 0,00	0,00	0,00	372,57	123,88	0,00 0,00
Vft	Volume fuori terra	SE*Hm	[mc]	372,57	123,88	496,45	0,00	0,00	0,00	372,57	123,88	496,45
Vsnt	Volume seminterrato	SE*(Hv-Hm)	[mc]	0,00	0,00	0,00				0,00	0,00	0,00
VC	Volume Complessivo	Se*Hv	[mc]	372,57	123,88	496,45	0,00	0,00	0,00	372,57	123,88	496,45

INDICI

				STATO ATTUALE			INCREMENTO/DIMINUZIONE			PROGETTO		
V	Volume ai fini Urbanistici		[mq]			496,45			0,00			496,45
SL	Superficie Lotto		[mq]			159,60			0,00			159,60
SC	Superficie Coperta		[mq]			137,92			0,00			137,92
IC	Indice di Copertura	SC/SL	[mq/mq]			0,86			0,00			0,86
IF	Ind. di fabbr. fondiario	V/SL	[mc/mq]			3,11			0,00			3,11

COMPONENTE	A
● LIVELLO RELAZIONALE	Piano terra
SITUAZIONE ESISTENTE	
UTILIZZO	Abitato
FUNZIONE PRIMARIA	Residenziale
FUNZIONE SECONDARIA	
INDICAZIONI DI PIANO	
INTERVENTO	Mantenimento funzione esistente

COMPONENTE	B
● LIVELLO RELAZIONALE	NO
SITUAZIONE ESISTENTE	
UTILIZZO	Abitato
FUNZIONE PRIMARIA	Residenziale
FUNZIONE SECONDARIA	
INDICAZIONI DI PIANO	
INTERVENTO	Mantenimento funzione esistente



ELEMENTI DA CONSERVARE

CODICE ABACO - TIPOLOGIA ELEMENTO

ELEMENTI DA SOSTITUIRE

- 1 Porta in alluminio-pvc
- 2 Finestra in alluminio-pvc
- 3 Pluviali in pvc e amianto
- 4 Tessitura muraria incoerente

NUOVO ELEMENTO SOSTITUITO

- Infisso in legno
- Infisso in legno
- Pluviali in rame
- Mitigazione con intonaco

ELEMENTI DA ELIMINARE

- 1 Reti tecnologiche

TIPOLOGIA ELEMENTO

- Linee elettriche

ELEMENTI DA RIPOSIZIONARE

ADDIZIONI IN AGGETTO

ADDIZIONI IN VOLUME

INDICAZIONI TRATTAMENTO INVOLUCRO ESTERNO

COPERTURE

INDICAZIONE INTERVENTO	Conservazione e manutenzione esistente
SAGOMA	Conservazione sagoma copertura esistente
STRUTTURA	Nuova costruzione compatibile
MATERIALI	Conservazione materiali tradizionali esistenti
GRONDE	Sostituzione con gronda compatibile

PORTE

FOROMETRIA	Conservazione
INFISSO	Sostituzione con infisso in legno
CORNICE	Nuova coerente

GRATE

Non presenti

COMIGNOLI

Non presenti

PROFFERLI

Non presenti

BALCONI

Non presenti

PROSPETTI

MURATURA	Risanamento muratura
INTONACI	Rifacimento intonaco
TINTEGGIATURA	Nuova colorazione

FINESTRE

FOROMETRIA	Conservazione
SISTEMA OSCURAMENTO	Utilizzo scuri interni
INFISSO	Sostituzione con infisso in legno
CORNICE	Nuova coerente

GRANDI APERTURE

Non presenti

INDICAZIONE PER L'EFFICIENTAMENTO ENERGETICO DELL'UNITA' EDILIZIA

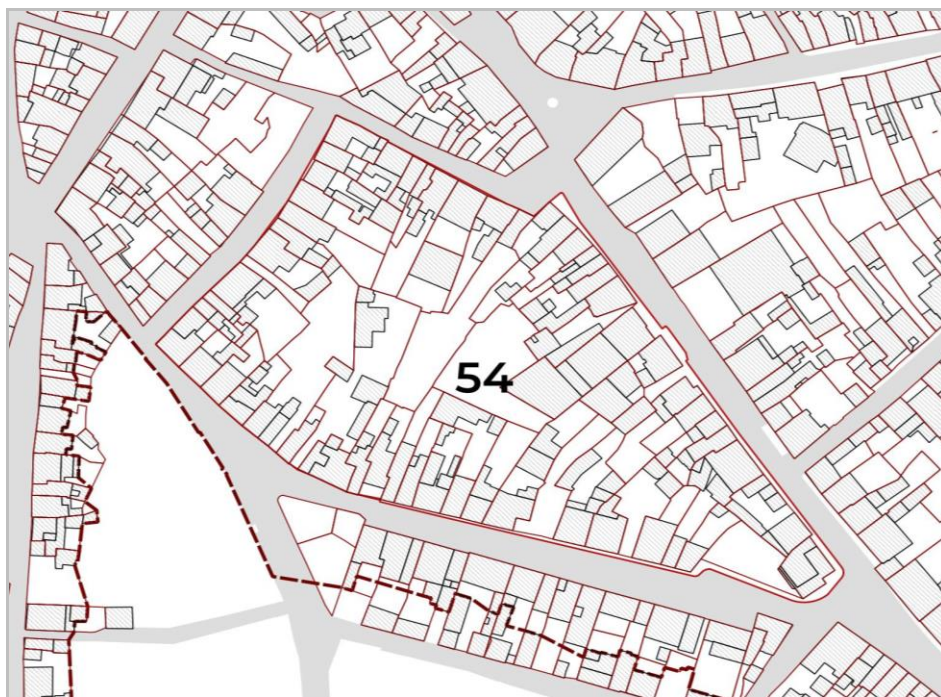
INVOLUCRO	Interventi in aggiunta su paramento esterno
IMPIANTI FER	Impianti produzione FER con integrazione architettonica
INFISSI	Sostituzione infissi

ISOLATO N. 54

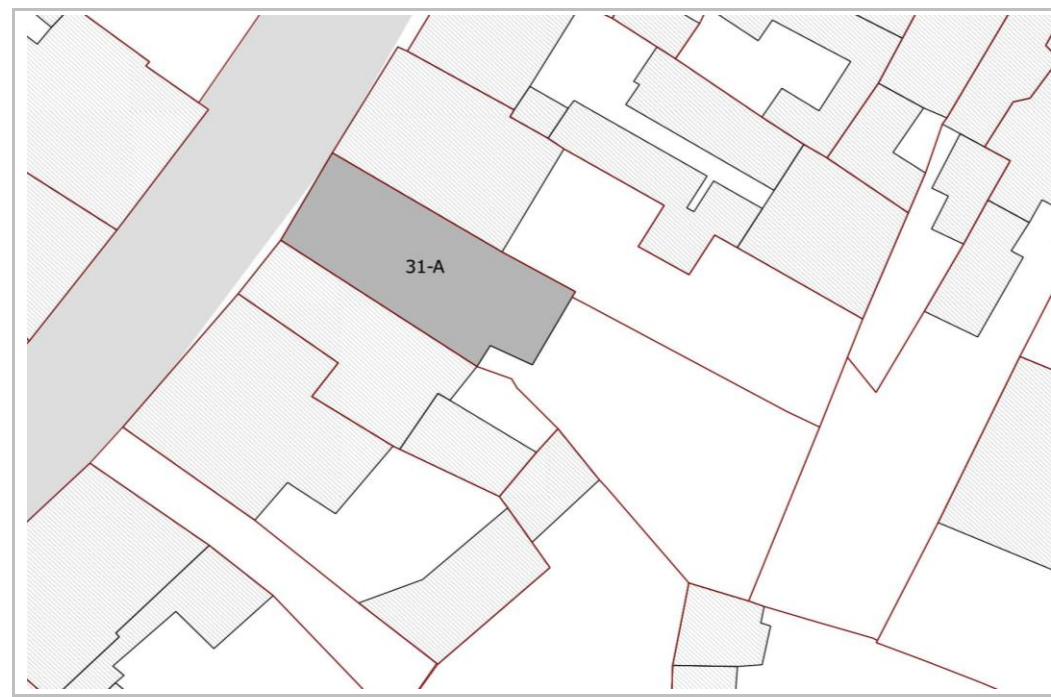
UNITA' EDILIZIA N. 31

NUM. COMPONENTI ELEMENTARI 1

IDENTIFICATIVI DEI COMPONENTI ELEMENTARI A



PLANIMETRIA ISOLATO



PLANIMETRIA UNITA' EDILIZIA

RIFERIMENTI LOCALIZZATIVI, CATASTALI E STATO DELLA PROPRIETA'**VIA E NUMERO CIVICO**

Via Bovio n 24 (indirizzo principale)

RIFERIMENTI GEOGRAFICI

1. CARTOGRAFIA
2. COORDINATE

RIFERIMENTI CATASTALI E PROPRIETA'

FOGLIO 44A MAPPALE 1516

PROPRIETA' Privata

ISOLATO N. **54**UNITA' EDILIZIA N. **31**

COMPONENTI ELEMENTARI

A

COMPONENTE	A
Numero di livelli	2
Livello relazionale	Piano terra
Funzione primaria	Residenziale
Utilizzo	Abitato
Livelli superiori	Piano primo
Funzione livelli superiori	Residenziale
Utilizzo	Abitato

		CARATTERI STRUTTURALI		CARATTERI EPIDERMICI	
COMPONENTE	A	Descrizione	Conservazione/degrado	Descrizione	Conservazione/degrado
Chiusure verticali		Muratura in blocchi cls	Nessun degrado	Intonacato	Buono stato di conservazione
Solai		Solaio in latero-cemento	Nessun degrado	Rivestimento in ceramica	
Balconi					
Coperture		Copertura a doppia falda	Nessun degrado	Coppo sardo	Nessun degrado
Infissi		Finestre			Nessun degrado
		Porte		Metallo	
Gronde		Canale		Plastica	Nessun degrado

ISOLATO N. 54 UNITA' EDILIZIA N. 31 COMPONENTI ELEMENTARI DELL'UNITÀ EDILIZIA A

1.1 CLASSIFICAZIONE EPOCA DI IMPIANTO E DI TRASFORMAZIONE

COD	VOLUMI ELEMENTARI	IMPIANTO	CLASS.	TRASFORMAZIONI	CLASSIFICAZIONE	CLASSIFICAZIONE TIPOLOGICA EDIFICIO	INTERVENTO PREVISTO
1	SUB VOLUME A	1968	>1950	2010 2020	>1950	ER02_Edificio recente incongruo	Ristrutturazione edilizia

1.2 INDICI&PARAMETRI URBANISTICI

COD	DESCRIZIONE	FORMULE	U.M.	STATO ATTUALE				INCREMENTO/DIMINUZIONE		PROGETTO					
				A	TOT			A	TOT	A	TOT				
SE	Superficie edificata		[mq]	145,77	145,77			24,00	24,00	169,77	169,77				
Hm	Altezza a monte		[m]	6,67				0,00		6,67					
Hv	Altezza a valle		[m]	6,67				0,00		6,67					
n	Uso seminterrato	1=res - 0=altro		1						1					
Hcalc	Altezza di calcolo urb.		[m]	6,67						6,67					
V	Volume ai fini Urbanistici	SE*Hcalc	[mc]	972,75	0,00	0,00	0,00	972,75	0,00	0,00	1132,90	0,00	0,00	0,00	1.132,90
Vft	Volume fuori terra	SE*Hm	[mc]	972,75				972,75	0,00	972,75					
Vsnt	Volume seminterrato	SE*(Hv-Hm)	[mc]	0,00				0,00		0,00					
VC	Volume Complessivo	Se*Hv	[mc]	972,75				972,75	0,00	972,75					

INDICI

INDICI				STATO ATTUALE		INCREMENTO/DIMINUZIONE		PROGETTO	
V	Volume ai fini Urbanistici		[mq]		972,75		160,15		1.132,90
SL	Superficie Lotto		[mq]		384,23		0,00		384,23
SC	Superficie Coperta		[mq]		145,77		24,00		169,77
IC	Indice di Copertura	SC/SL	[mq/mq]		0,38		0,06		0,44
IF	Ind. di fabbr. fondiario	V/SL	[mc/mq]		2,53		0,42		2,95

COMPONENTE	A
● LIVELLO RELAZIONALE	Piano terra
SITUAZIONE ESISTENTE	
UTILIZZO	Abitato
FUNZIONE PRIMARIA	Residenziale
FUNZIONE SECONDARIA	
INDICAZIONI DI PIANO	
INTERVENTO	Mantenimento funzione esistente

COMPONENTE	A
● LIVELLI SUPERIORI	Piano primo
SITUAZIONE ESISTENTE	
UTILIZZO	Abitato
FUNZIONE PRIMARIA	Residenziale
FUNZIONE SECONDARIA	
INDICAZIONI DI PIANO	
INTERVENTO	Mantenimento funzione esistente

**ELEMENTI DA CONSERVARE****CODICE ABACO - TIPOLOGIA ELEMENTO****ELEMENTI DA SOSTITUIRE**

- 1 Porta in alluminio-pvc
- 2 Finestra in alluminio-pvc
- 3 Pluviali in pvc e amianto
- 4 Intonaco e/o tinteggiatura

NUOVO ELEMENTO SOSTITUITO

Infisso in legno
 Infisso in legno
 Pluviali in rame
 Colorazione da piano colore

ELEMENTI DA ELIMINARE

- 1 Reti tecnologiche
- 2 Elementi tecnici

TIPOLOGIA ELEMENTO

Linee elettriche
 Climatizzatore

ELEMENTI DA RIPOSIZIONARE**ADDIZIONI IN AGGETTO****ADDIZIONI IN VOLUME****INDICAZIONI TRATTAMENTO INVOLUCRO ESTERNO****COPERTURE**

INDICAZIONE INTERVENTO	Conservazione e manutenzione esistente
SAGOMA	Conservazione sagoma copertura esistente
STRUTTURA	Nuova costruzione compatibile
MATERIALI	Conservazione materiali tradizionali esistenti
GRONDE	Sostituzione con gronda compatibile

PORTE

FOROMETRIA	Conservazione
INFISSO	Sostituzione con infisso in legno
CORNICE	Nuova coerente

GRATE

Non presenti

COMIGNOLI

Nuovo coerente

PROFFERLI

Non presenti

BALCONI

Non presenti

PROSPETTI

MURATURA	Manutenzione ordinaria
INTONACI	Possibilità utilizzo intonaci non tradizionali
TINTEGGIATURA	Nuova colorazione

FINESTRE

FOROMETRIA	Conservazione
SISTEMA OSCURAMENTO	Utilizzo scuri interni
INFISSO	Sostituzione con infisso in legno
CORNICE	Nuova coerente

GRANDI APERTURE

Non presenti

INDICAZIONE PER L'EFFICIENTAMENTO ENERGETICO DELL'UNITA' EDILIZIA

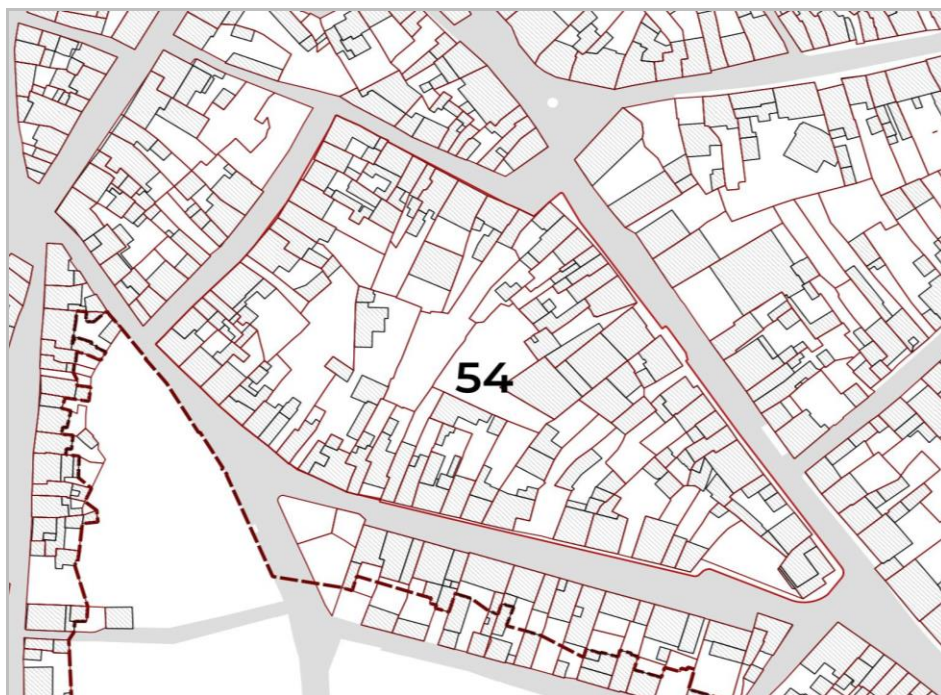
INVOLUCRO	Efficientamento copertura esistente
IMPIANTI FER	Impianti produzione FER con integrazione architettonica
INFISSI	Sostituzione infissi

ISOLATO N. 54

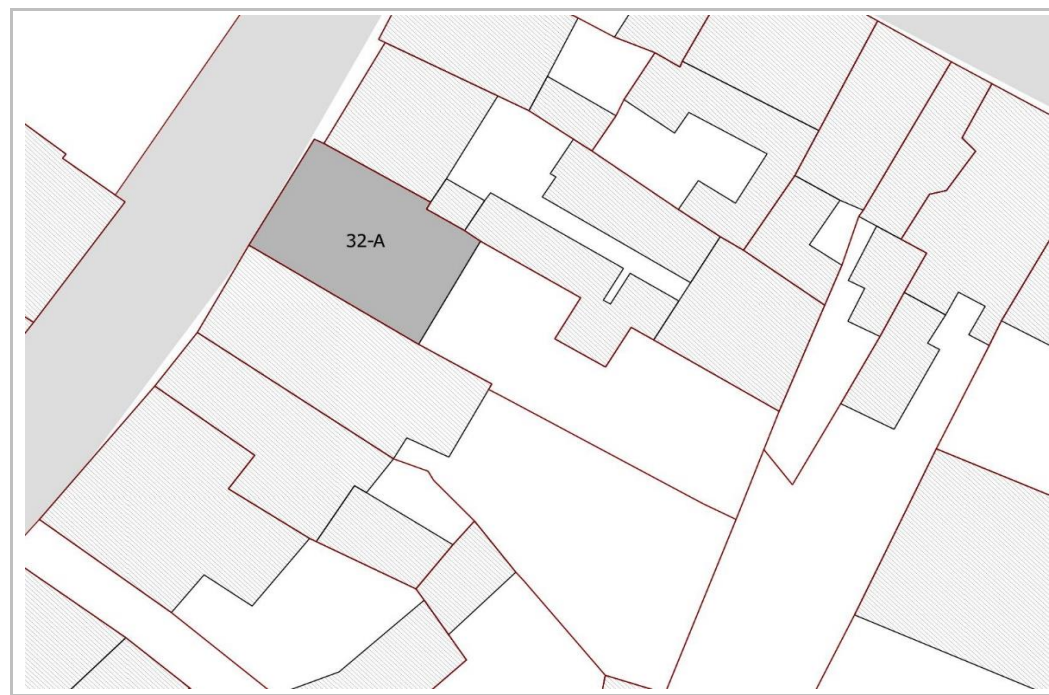
UNITA' EDILIZIA N. 32

NUM. COMPONENTI ELEMENTARI 1

IDENTIFICATIVI DEI COMPONENTI ELEMENTARI A



PLANIMETRIA ISOLATO



PLANIMETRIA UNITA' EDILIZIA

RIFERIMENTI LOCALIZZATIVI, CATASTALI E STATO DELLA PROPRIETA'**VIA E NUMERO CIVICO**

Via Bovio n 26 (indirizzo principale)

RIFERIMENTI GEOGRAFICI

1. CARTOGRAFIA
2. COORDINATE

RIFERIMENTI CATASTALI E PROPRIETA'

FOGLIO 44A MAPPALE 299

PROPRIETA' Privata

CABRAS**PIANO DEL CENTRO STORICO****CARATTERISTICHE DEI COMPONENTI ELEMENTARI****#****#****R02**ISOLATO N. **54**UNITA' EDILIZIA N. **32**

COMPONENTI ELEMENTARI

A**COMPONENTE****A**

Numero di livelli

1

Livello relazionale

Piano terra

Funzione primaria

Residenziale

Utilizzo

Altro

		CARATTERI STRUTTURALI		CARATTERI EPIDERMICI	
COMPONENTE	A	Descrizione	Conservazione/degrado	Descrizione	Conservazione/degrado
Chiusure verticali		Muratura in pietre e malta	Cattivo stato di conservazione	Non finito	Fortemente degradato
Solai		Solaio in latero-cemento	Cattivo stato di conservazione	Rivestimento in ceramica	
Balconi					
Coperture		Copertura a doppia falda	Fortemente degradato		Fortemente degradato
Infissi		Finestre			Cattivo stato di conservazione
		Porte		Metallo	
Gronde		Canale			Cattivo stato di conservazione

ISOLATO N. 54 UNITA' EDILIZIA N. 32 COMPONENTI ELEMENTARI DELL'UNITÀ EDILIZIA A

1.1 CLASSIFICAZIONE EPOCA DI IMPIANTO E DI TRASFORMAZIONE

COD	VOLUMI ELEMENTARI	IMPIANTO	CLASS.	TRASFORMAZIONI	CLASSIFICAZIONE	CLASSIFICAZIONE TIPOLOGICA EDIFICIO	INTERVENTO PREVISTO
1	SUB VOLUME A	1926	<1950	2010 2020	>1950	ER02_Edificio recente incongruo	Ristrutturazione edilizia

1.2 INDICI&PARAMETRI URBANISTICI

COD	DESCRIZIONE	FORMULE	U.M.	STATO ATTUALE				INCREMENTO/DIMINUZIONE		PROGETTO					
				A	TOT			A	TOT	A	TOT				
SE	Superficie edificata		[mq]	123,46	123,46			67,00	67,00	190,46	190,46				
Hm	Altezza a monte		[m]	4,00				0,00		4,00					
Hv	Altezza a valle		[m]	4,00				0,00		4,00					
n	Uso seminterrato	1=res - 0=altro		1						1					
Hcalc	Altezza di calcolo urb.		[m]	4,00						4,00					
V	Volume ai fini Urbanistici	SE*Hcalc	[mc]	493,86	0,00	0,00	0,00	493,86	0,00	0,00	761,86	0,00	0,00	0,00	761,86
Vft	Volume fuori terra	SE*Hm	[mc]	493,86				493,86	0,00	493,86					
Vsnt	Volume seminterrato	SE*(Hv-Hm)	[mc]	0,00				0,00		0,00					
VC	Volume Complessivo	Se*Hv	[mc]	493,86				493,86	0,00	493,86					

INDICI

INDICI	STATO ATTUALE	INCREMENTO/DIMINUZIONE	PROGETTO
V	Volume ai fini Urbanistici [mq]	493,86	761,86
SL	Superficie Lotto [mq]	324,06	324,06
SC	Superficie Coperta [mq]	123,46	190,46
IC	Indice di Copertura SC/SL [mq/mq]	0,38	0,59
IF	Ind. di fabbr. fondiario V/SL [mc/mq]	1,52	2,35

COMPONENTE	A
● LIVELLO RELAZIONALE	Piano terra
SITUAZIONE ESISTENTE	
UTILIZZO	Altro
FUNZIONE PRIMARIA	Residenziale
FUNZIONE SECONDARIA	
INDICAZIONI DI PIANO	
INTERVENTO	Mantenimento funzione esistente



ELEMENTI DA CONSERVARE CODICE ABACO - TIPOLOGIA ELEMENTO

ELEMENTI DA SOSTITUIRE NUOVO ELEMENTO SOSTITUITO

1 Porta in alluminio-pvc	Infisso in legno
2 Finestra in alluminio-pvc	Infisso in legno
3 Pluviali in pvc e amianto	Pluviali in rame
4 Intonaco e/o tinteggiatura	Colorazione da piano colore

ELEMENTI DA ELIMINARE TIPOLOGIA ELEMENTO

ELEMENTI DA RIPOSIZIONARE

ADDIZIONI IN AGGETTO

ADDIZIONI IN VOLUME

INDICAZIONI TRATTAMENTO INVOLUCRO ESTERNO

COPERTURE

INDICAZIONE INTERVENTO	Nuova costruzione coerente
SAGOMA	Sostituzione con copertura a terrazza
STRUTTURA	Nuova costruzione compatibile
MATERIALI	Nuovo manto con elementi coerenti
GRONDE	Sostituzione con gronda compatibile

PORTE

FOROMETRIA	Conservazione
INFISSO	Sostituzione con infisso in legno
CORNICE	Nuova coerente

GRATE

Non presenti

COMIGNOLI

Non presenti

PROFFERLI

Non presenti

BALCONI

Non presenti

SOLAIO

STRUTTURA

CORRIMANO

PROSPETTI

MURATURA	Manutenzione ordinaria
INTONACI	Rifacimento intonaco
TINTEGGIATURA	Nuova colorazione

FINESTRE

FOROMETRIA	Conservazione
SISTEMA OSCURAMENTO	Utilizzo scuri interni
INFISSO	Sostituzione con infisso in legno
CORNICE	Nuova coerente

GRANDI APERTURE

Non presenti

INDICAZIONE PER L'EFFICIENTAMENTO ENERGETICO DELL'UNITA' EDILIZIA

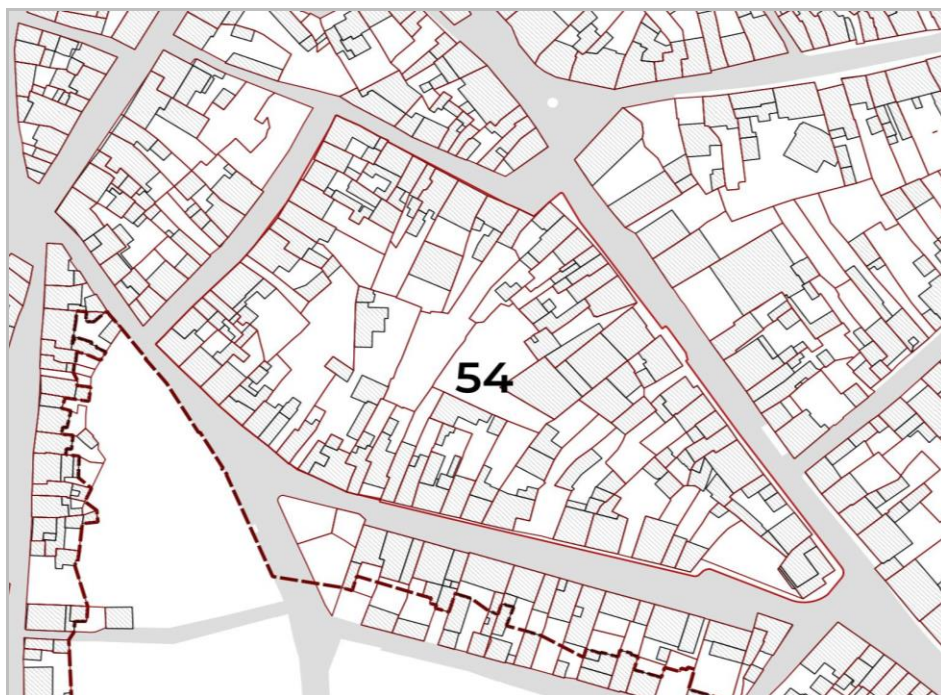
INVOLUCRO	Interventi in aggiunta su paramento interno
IMPIANTI FER	Impianti produzione FER con integrazione architettonica
INFISSI	Sostituzione infissi

ISOLATO N. 54

UNITA' EDILIZIA N. 33

NUM. COMPONENTI ELEMENTARI 5

IDENTIFICATIVI DEI COMPONENTI ELEMENTARI A B C D E



PLANIMETRIA ISOLATO



PLANIMETRIA UNITA' EDILIZIA

RIFERIMENTI LOCALIZZATIVI, CATASTALI E STATO DELLA PROPRIETA'**VIA E NUMERO CIVICO**

Via Bovio n 28 (indirizzo principale)
Via Bovio n 30

RIFERIMENTI GEOGRAFICI

1. CARTOGRAFIA
2. COORDINATE

RIFERIMENTI CATASTALI E PROPRIETA'

FOGLIO 44A MAPPALE 1519
PROPRIETA' Privata

ISOLATO N. 54

UNITA' EDILIZIA N. 33

COMPONENTI ELEMENTARI

A B C D E

COMPONENTE	A
Numero di livelli	2
Livello relazionale	Piano terra
Funzione primaria	Commerciale
Utilizzo	Altro
Livelli superiori	Piano primo
Funzione livelli superiori	Servizi privati
Utilizzo	Altro

COMPONENTE	C
Numero di livelli	1
Livello relazionale	NO
Funzione primaria	Commerciale
Utilizzo	Altro

COMPONENTE	E
Numero di livelli	2
Funzione primaria	Commerciale
Livello relazionale	NO
Utilizzo	Altro
Livelli superiori	Piano primo
Funzione livelli superiori	Depositi - autorimesse
Utilizzo	Altro

COMPONENTE	B
Numero di livelli	2
Livello relazionale	NO
Funzione primaria	Commerciale
Utilizzo	Altro
Livelli superiori	Piano primo
Funzione livelli superiori	Servizi privati
Utilizzo	Altro

COMPONENTE	D
Numero di livelli	1
Livello relazionale	NO
Funzione primaria	Commerciale
Utilizzo	Altro

CARATTERI STRUTTURALI			CARATTERI EPIDERMICI		
COMPONENTE	A	Descrizione	Conservazione/degrado	Descrizione	Conservazione/degrado
Chiusure verticali		Muratura in blocchi cls	Buono stato di conservazione	Non finito	Fortemente degradato
Solai		Solaio in latero-cemento	Buono stato di conservazione	Rivestimento in ceramica	
Balconi					
Coperture		Copertura monofalda	Fortemente degradato	Cemento o amianto	Fortemente degradato
Infissi		Finestre Porte Grandi aperture		Metallo	Cattivo stato di conservazione
Gronde		Canale		Plastica	Cattivo stato di conservazione
COMPONENTE	B	Descrizione	Conservazione/degrado	Descrizione	Conservazione/degrado
Chiusure verticali		Muratura in blocchi cls	Buono stato di conservazione	Non finito	Fortemente degradato
Solai		Solaio in latero-cemento	Buono stato di conservazione	Rivestimento in ceramica	
Balconi					
Coperture		Copertura monofalda	Fortemente degradato	Cemento o amianto	Fortemente degradato
Infissi		Finestre Porte		Metallo	Cattivo stato di conservazione
Gronde		Canale		Plastica	Cattivo stato di conservazione
COMPONENTE	C	Descrizione	Conservazione/degrado	Descrizione	Conservazione/degrado
Chiusure verticali		Muratura in blocchi cls	Buono stato di conservazione	Non finito	Fortemente degradato
Solai		Solaio in latero-cemento	Buono stato di conservazione	Rivestimento in ceramica	
Balconi					
Coperture		Copertura monofalda	Fortemente degradato	Cemento o amianto	Fortemente degradato
Infissi		Finestre Porte		Metallo	Cattivo stato di conservazione
Gronde		Canale		Plastica	Cattivo stato di conservazione
COMPONENTE	D	Descrizione	Conservazione/degrado	Descrizione	Conservazione/degrado
Chiusure verticali		Muratura in blocchi cls	Buono stato di conservazione	Non finito	Fortemente degradato
Solai		Solaio in latero-cemento	Buono stato di conservazione	Rivestimento in ceramica	
Balconi					
Coperture		Copertura piana definita	Cattivo stato di conservazione	Copertura in cls	Cattivo stato di conservazione
Infissi		Finestre Porte		Metallo	Cattivo stato di conservazione
Gronde		Canale		Plastica	Cattivo stato di conservazione

		CARATTERI STRUTTURALI		CARATTERI EPIDERMICI	
COMPONENTE	E	Descrizione	Conservazione/degrado	Descrizione	Conservazione/degrado
Chiusure verticali		Muratura in blocchi cls	Buono stato di conservazione	Non finito	Fortemente degradato
Solai		Solaio in latero-cemento	Buono stato di conservazione	Rivestimento in ceramica	
Balconi					
Coperture		Copertura monofalda	Fortemente degradato	Cemento o amianto	Fortemente degradato
Infissi		Finestre			Cattivo stato di conservazione
		Porte		Metallo	
Gronde		Canale		Plastica	Cattivo stato di conservazione

ISOLATO N. **54** UNITA' EDILIZIA N. **33** COMPONENTI ELEMENTARI DELL'UNITÀ EDILIZIA **A B C D E****1.1 CLASSIFICAZIONE EPOCA DI IMPIANTO E DI TRASFORMAZIONE**

COD	VOLUMI ELEMENTARI			IMPIANTO	CLASS.	TRASFORMAZIONI			CLASSIFICAZIONE	CLASSIFICAZIONE TIPOLOGICA EDIFICIO	INTERVENTO PREVISTO
1	SUB VOLUME	A		1974	>1950	1990	2000	>1950	ER02_Edificio recente incongruo	Ristrutturazione edilizia	
2	SUB VOLUME	B		1974	>1950	1990	2000	>1950	ER02_Edificio recente incongruo	Ristrutturazione edilizia	
3	SUB VOLUME	C		1974	>1950	1990	2000	>1950	ER02_Edificio recente incongruo	Ristrutturazione edilizia	
4	SUB VOLUME	D		1974	>1950	1990	2000	>1950	ER02_Edificio recente incongruo	Ristrutturazione edilizia	

1.2 INDICI&PARAMETRI URBANISTICI

COD	DESCRIZIONE	FORMULE	U.M.	STATO ATTUALE					INCREMENTO/DIMINUZIONE					PROGETTO				
				A	B	C	D	TOT	A	B	C	D	TOT	A	B	C	D	TOT
VOLUMI ELEMENTARI																		
SE	Superficie edificata		[mq]	75,74	8,03	63,93	52,89	200,59	0,00	0,00	0,00	0,00	0,00	75,74	8,03	63,93	52,89	200,59
Hm	Altezza a monte		[m]	6,40	5,40	3,28	2,95		0,00	0,00	0,00	0,00		6,40	5,40	3,28	2,95	
Hv	Altezza a valle		[m]	6,40	5,40	3,28	2,95		0,00	0,00	0,00	0,00		6,40	5,40	3,28	2,95	
n	Usa seminterrato	1=res - 0=altro		1	1	1	1							1	1	1	1	
Hcalc	Altezza di calcolo urb.		[m]	6,40	5,40	3,28	2,95							6,40	5,40	3,28	2,95	
V	Volume ai fini Urbanistici	SE*Hcalc	[mc]	484,74	43,34	209,38	156,03	893,49	0,00	0,00	0,00	0,00	0,00	484,74	43,34	209,38	156,03	893,49
Vft	Volume fuori terra	SE*Hm	[mc]	484,74	43,34	209,38	156,03	893,49	0,00	0,00	0,00	0,00	0,00	484,74	43,34	209,38	156,03	893,49
Vsnt	Volume seminterrato	SE*(Hv-Hm)	[mc]	0,00	0,00	0,00	0,00	0,00						0,00	0,00	0,00	0,00	0,00
VC	Volume Complessivo	Se*Hv	[mc]	484,74	43,34	209,38	156,03	893,49	0,00	0,00	0,00	0,00	0,00	484,74	43,34	209,38	156,03	893,49

2.1 CLASSIFICAZIONE EPOCA DI IMPIANTO E DI TRASFORMAZIONE

COD	VOLUMI ELEMENTARI			IMPIANTO	CLASS.	TRASFORMAZIONI			CLASSIFICAZIONE	CLASSIFICAZIONE TIPOLOGICA EDIFICIO	INTERVENTO PREVISTO
5	SUB VOLUME	E		1974	>1950	1990	2000	>1950	ER02_Edificio recente incongruo	Ristrutturazione edilizia	

2.2 INDICI&PARAMETRI URBANISTICI

COD	DESCRIZIONE	FORMULE	U.M.	STATO ATTUALE		INCREMENTO/DIMINUZIONE		PROGETTO	
				E	TOT	E	TOT	E	TOT
VOLUMI ELEMENTARI									
SE	Superficie edificata		[mq]	80,95	80,95	0,00	0,00	80,95	80,95
Hm	Altezza a monte		[m]	7,44		0,00		7,44	
Hv	Altezza a valle		[m]	7,44		0,00		7,44	
n	Usa seminterrato	1=res - 0=altro		1				1	
Hcalc	Altezza di calcolo urb.		[m]	7,44				7,44	
V	Volume ai fini Urbanistici	SE*Hcalc	[mc]	601,91	601,91	0,00	0,00	601,91	601,91
Vft	Volume fuori terra	SE*Hm	[mc]	601,91	601,91	0,00	0,00	601,91	601,91
Vsnt	Volume seminterrato	SE*(Hv-Hm)	[mc]	0,00	0,00			0,00	0,00
VC	Volume Complessivo	Se*Hv	[mc]	601,91	601,91	0,00	0,00	601,91	601,91

INDICI				STATO ATTUALE		INCREMENTO/DIMINUZIONE		PROGETTO	
V	Volume ai fini Urbanistici		[mq]		1.495,41		0,00		1.495,41
SL	Superficie Lotto		[mq]		343,87		0,00		343,87
SC	Superficie Coperta		[mq]		281,54		0,00		281,54
IC	Indice di Copertura	SC/SL	[mq/mq]		0,82		0,00		0,82
IF	Ind. di fabbr. fondiario	V/SL	[mc/mq]		4,35		0,00		4,35

COMPONENTE	A
● LIVELLO RELAZIONALE	Piano terra
SITUAZIONE ESISTENTE	
UTILIZZO	Altro
FUNZIONE PRIMARIA	Commerciale
FUNZIONE SECONDARIA	
INDICAZIONI DI PIANO	
INTERVENTO	Mantenimento funzione esistente

COMPONENTE	B
● LIVELLO RELAZIONALE	NO
SITUAZIONE ESISTENTE	
UTILIZZO	Altro
FUNZIONE PRIMARIA	Commerciale
FUNZIONE SECONDARIA	
INDICAZIONI DI PIANO	
INTERVENTO	Mantenimento funzione esistente

COMPONENTE	A
● LIVELLI SUPERIORI	Piano primo
SITUAZIONE ESISTENTE	
UTILIZZO	Altro
FUNZIONE PRIMARIA	Servizi privati
FUNZIONE SECONDARIA	
INDICAZIONI DI PIANO	
INTERVENTO	Mantenimento funzione esistente

COMPONENTE	B
● LIVELLI SUPERIORI	Piano primo
SITUAZIONE ESISTENTE	
UTILIZZO	Altro
FUNZIONE PRIMARIA	Servizi privati
FUNZIONE SECONDARIA	
INDICAZIONI DI PIANO	
INTERVENTO	Mantenimento funzione esistente

CABRAS**PIANO DEL CENTRO STORICO****ANALISI E INDICAZIONI FUNZIONALI****1****1****B.2**

COMPONENTE	C
● LIVELLO RELAZIONALE	NO
SITUAZIONE ESISTENTE	
UTILIZZO	Altro
FUNZIONE PRIMARIA	Commerciale
FUNZIONE SECONDARIA	
INDICAZIONI DI PIANO	
INTERVENTO	Mantenimento funzione esistente

COMPONENTE	D
● LIVELLO RELAZIONALE	NO
SITUAZIONE ESISTENTE	
UTILIZZO	Altro
FUNZIONE PRIMARIA	Commerciale
FUNZIONE SECONDARIA	
INDICAZIONI DI PIANO	
INTERVENTO	Mantenimento funzione esistente

COMPONENTE	E
● LIVELLO RELAZIONALE	NO
SITUAZIONE ESISTENTE	
UTILIZZO	Altro
FUNZIONE PRIMARIA	Commerciale
FUNZIONE SECONDARIA	
INDICAZIONI DI PIANO	
INTERVENTO	Mantenimento funzione esistente

COMPONENTE	E
● LIVELLI SUPERIORI	Piano primo
SITUAZIONE ESISTENTE	
UTILIZZO	Altro
FUNZIONE PRIMARIA	Depositi - autorimesse
FUNZIONE SECONDARIA	
INDICAZIONI DI PIANO	
INTERVENTO	Mantenimento funzione esistente



ELEMENTI DA CONSERVARE

CODICE ABACO - TIPOLOGIA ELEMENTO

ELEMENTI DA SOSTITUIRE

- 1 Copertura
- 2 Intonaco e/o tinteggiatura
- 3 Pluviali in pvc e amianto

NUOVO ELEMENTO SOSTITUITO

- Manto di copertura coerente
- Colorazione da piano colore
- Pluviali in rame

ELEMENTI DA ELIMINARE

- 1 Reti tecnologiche
- 2 Elementi tecnici

TIPOLOGIA ELEMENTO

- Linee elettriche
- Rimozione

ELEMENTI DA RIPOSIZIONARE

ADDIZIONI IN AGGETTO

- 1 Pensiline

Demolizione

ADDIZIONI IN VOLUME

INDICAZIONI TRATTAMENTO INVOLUCRO ESTERNO

COPERTURE

INDICAZIONE INTERVENTO	Nuova costruzione coerente
SAGOMA	Sostituzione con copertura a capanna
STRUTTURA	Nuova costruzione compatibile
MATERIALI	Nuovo manto con elementi coerenti
GRONDE	Sostituzione con gronda compatibile

PORTE

FOROMETRIA	Conservazione
INFISSO	Nuovo infisso coerente
CORNICE	Nuova coerente

GRATE

Non presenti

COMIGNOLI

Non presenti

PROFFERLI

Non presenti

BALCONI

Non presenti

PROSPETTI

MURATURA	Manutenzione ordinaria
INTONACI	Possibilità utilizzo intonaci non tradizionali
TINTEGGIATURA	Nuova colorazione

FINESTRE

FOROMETRIA	Conservazione
SISTEMA OSCURAMENTO	Utilizzo scuri interni
INFISSO	Nuovo infisso coerente
CORNICE	Nuova coerente

GRANDI APERTURE

FOROMETRIA	Serranda
INFISSO	Conservazione
	Mitigazione con colorazione

INDICAZIONE PER L'EFFICIENTAMENTO ENERGETICO DELL'UNITA' EDILIZIA

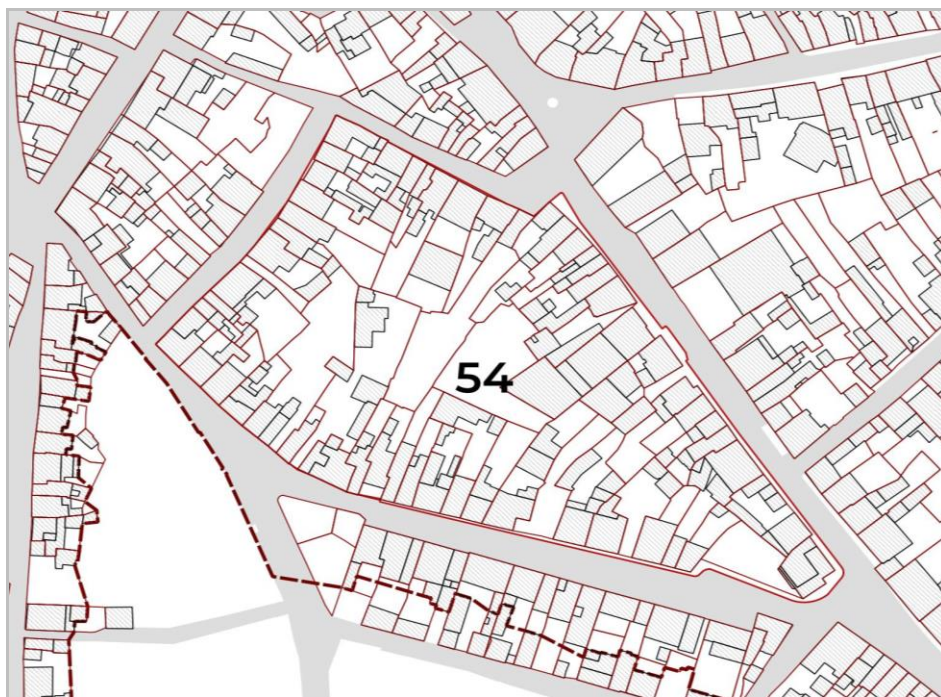
INVOLUCRO	Interventi in aggiunta su paramento interno
IMPIANTI FER	Impianti produzione FER con integrazione architettonica
INFISSI	Sostituzione infissi

ISOLATO N. 54

UNITA' EDILIZIA N. 34

NUM. COMPONENTI ELEMENTARI 2

IDENTIFICATIVI DEI COMPONENTI ELEMENTARI A B



PLANIMETRIA ISOLATO



PLANIMETRIA UNITA' EDILIZIA

RIFERIMENTI LOCALIZZATIVI, CATASTALI E STATO DELLA PROPRIETA'**VIA E NUMERO CIVICO**

Via Bovio n 32 (indirizzo principale)

RIFERIMENTI GEOGRAFICI1. CARTOGRAFIA
2. COORDINATE**RIFERIMENTI CATASTALI E PROPRIETA'**

FOGLIO 44A MAPPALE 1520

PROPRIETA' Privata

ISOLATO N. **54**UNITA' EDILIZIA N. **34**

COMPONENTI ELEMENTARI

A B

COMPONENTE	A
Numero di livelli	2
Livello relazionale	Piano terra
Funzione primaria	Residenziale
Utilizzo	Disabitato
Livelli superiori	Piano primo
Funzione livelli superiori	Residenziale
Utilizzo	Disabitato

COMPONENTE	B
Numero di livelli	1
Livello relazionale	NO
Funzione primaria	Residenziale
Utilizzo	Disabitato

CARATTERI STRUTTURALI			CARATTERI EPIDERMICI		
COMPONENTE	A	Descrizione	Conservazione/degrado	Descrizione	Conservazione/degrado
Chiusure verticali		Muratura in blocchi cls	Buono stato di conservazione	Intonacato	Cattivo stato di conservazione
Solai		Solaio in latero-cemento	Buono stato di conservazione	Rivestimento in ceramica	
Balconi					
Coperture		Copertura a doppia falda	Buono stato di conservazione	Coppo sardo	Buono stato di conservazione
Infissi		Finestre Porte			Buono stato di conservazione
Gronde		Canale		PVC Plastica	Buono stato di conservazione
COMPONENTE	B	Descrizione	Conservazione/degrado	Descrizione	Conservazione/degrado
Chiusure verticali		Muratura in blocchi cls	Buono stato di conservazione	Intonacato	Cattivo stato di conservazione
Solai		Solaio in latero-cemento	Buono stato di conservazione	Rivestimento in ceramica	
Balconi					
Coperture		Copertura monofalda	Fortemente degradato	Cemento o amianto	Fortemente degradato
Infissi		Finestre Porte			Buono stato di conservazione
Gronde		Canale		PVC Plastica	Buono stato di conservazione

ISOLATO N. **54** UNITA' EDILIZIA N. **34** COMPONENTI ELEMENTARI DELL'UNITÀ EDILIZIA **A B****1.1 CLASSIFICAZIONE EPOCA DI IMPIANTO E DI TRASFORMAZIONE**

COD	VOLUMI ELEMENTARI	IMPIANTO	CLASS.	TRASFORMAZIONI	CLASSIFICAZIONE	CLASSIFICAZIONE TIPOLOGICA EDIFICIO	INTERVENTO PREVISTO
1	SUB VOLUME A	1974	>1950	2000 2010	>1950	ER02_Edificio recente incongruo	Manutenzione straordinaria
2	SUB VOLUME B	1974	>1950	2000 2010	>1950	ER02_Edificio recente incongruo	Manutenzione straordinaria

1.2 INDICI&PARAMETRI URBANISTICI

COD	DESCRIZIONE	FORMULE	U.M.	STATO ATTUALE			INCREMENTO/DIMINUZIONE			PROGETTO		
				A	B	TOT	A	B	TOT	A	B	TOT
VOLUMI ELEMENTARI												
SE	Superficie edificata		[mq]	88,26	15,86	104,12	0,00	0,00	0,00	88,26	15,86	104,12
Hm	Altezza a monte		[m]	6,67	3,00		0,00	0,00		6,67	3,00	
Hv	Altezza a valle		[m]	6,67	3,00		0,00	0,00		6,67	3,00	
n	Uso seminterrato	1=res - 0=altro		1	1					1	1	
Hcalc	Altezza di calcolo urb.		[m]	6,67	3,00					6,67	3,00	
V	Volume ai fini Urbanistici	SE*Hcalc	[mc]	588,71	47,57	0,00 0,00	0,00 0,00	0,00	0,00	588,71	47,57	0,00 0,00
Vft	Volume fuori terra	SE*Hm	[mc]	588,71	47,57	636,29	0,00	0,00	0,00	588,71	47,57	636,29
Vsnt	Volume seminterrato	SE*(Hv-Hm)	[mc]	0,00	0,00	0,00				0,00	0,00	0,00
VC	Volume Complessivo	Se*Hv	[mc]	588,71	47,57	636,29	0,00	0,00	0,00	588,71	47,57	636,29

INDICI

				STATO ATTUALE	INCREMENTO/DIMINUZIONE	PROGETTO
V	Volume ai fini Urbanistici		[mq]	636,29	0,00	636,29
SL	Superficie Lotto		[mq]	132,05	0,00	132,05
SC	Superficie Coperta		[mq]	104,12	0,00	104,12
IC	Indice di Copertura	SC/SL	[mq/mq]	0,79	0,00	0,79
IF	Ind. di fabbr. fondiario	V/SL	[mc/mq]	4,82	0,00	4,82

COMPONENTE	A
● LIVELLO RELAZIONALE	Piano terra
SITUAZIONE ESISTENTE	
UTILIZZO	Disabitato
FUNZIONE PRIMARIA	Residenziale
FUNZIONE SECONDARIA	
INDICAZIONI DI PIANO	
INTERVENTO	Mantenimento funzione esistente

COMPONENTE	B
● LIVELLO RELAZIONALE	NO
SITUAZIONE ESISTENTE	
UTILIZZO	Disabitato
FUNZIONE PRIMARIA	Residenziale
FUNZIONE SECONDARIA	
INDICAZIONI DI PIANO	
INTERVENTO	Mantenimento funzione esistente

COMPONENTE	A
● LIVELLI SUPERIORI	Piano primo
SITUAZIONE ESISTENTE	
UTILIZZO	Disabitato
FUNZIONE PRIMARIA	Residenziale
FUNZIONE SECONDARIA	
INDICAZIONI DI PIANO	
INTERVENTO	Mantenimento funzione esistente



ELEMENTI DA CONSERVARE

CODICE ABACO - TIPOLOGIA ELEMENTO

ELEMENTI DA SOSTITUIRE

- 1 Porta in alluminio-pvc
- 2 Finestra in alluminio-pvc
- 3 Pluviali in pvc e amianto
- 4 Intonaco e/o tinteggiatura

NUOVO ELEMENTO SOSTITUITO

- Infisso in legno
- Infisso in legno
- Pluviali in rame
- Colorazione da piano colore

ELEMENTI DA ELIMINARE

- 1 Reti tecnologiche
- 2 Elementi tecnici

TIPOLOGIA ELEMENTO

- Linee elettriche
- Rimozione

ELEMENTI DA RIPOSIZIONARE

ADDIZIONI IN AGGETTO

ADDIZIONI IN VOLUME

INDICAZIONI TRATTAMENTO INVOLUCRO ESTERNO

COPERTURE

INDICAZIONE INTERVENTO	Conservazione e manutenzione esistente
SAGOMA	Conservazione sagoma copertura esistente
STRUTTURA	Nuova costruzione compatibile
MATERIALI	Conservazione materiali tradizionali esistenti
GRONDE	Sostituzione con gronda compatibile

PORTE

FOROMETRIA	Conservazione
INFISSO	Sostituzione con infisso in legno
CORNICE	Nuova coerente

GRATE

Non presenti

COMIGNOLI

Non presenti

PROFFERLI

Non presenti

BALCONI

Non presenti

PROSPETTI

MURATURA	Manutenzione ordinaria
INTONACI	Possibilità utilizzo intonaci non tradizionali
TINTEGGIATURA	Nuova colorazione

FINESTRE

FOROMETRIA	Conservazione
SISTEMA OSCURAMENTO	Utilizzo scuri interni
INFISSO	Sostituzione con infisso in legno
CORNICE	Nuova coerente

GRANDI APERTURE

Non presenti

INDICAZIONE PER L'EFFICIENTAMENTO ENERGETICO DELL'UNITA' EDILIZIA

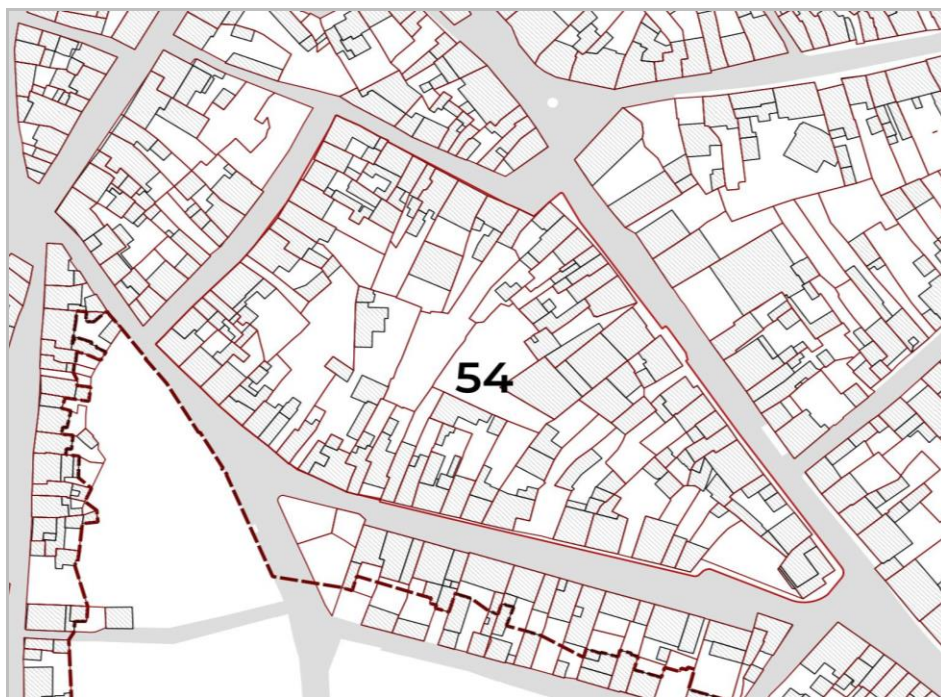
INVOLUCRO	Efficientamento copertura esistente
IMPIANTI FER	Impianti produzione FER con integrazione architettonica
INFISSI	Sostituzione infissi

ISOLATO N. 54

UNITA' EDILIZIA N. 35

NUM. COMPONENTI ELEMENTARI 3

IDENTIFICATIVI DEI COMPONENTI ELEMENTARI A B C



PLANIMETRIA ISOLATO



PLANIMETRIA UNITA' EDILIZIA

RIFERIMENTI LOCALIZZATIVI, CATASTALI E STATO DELLA PROPRIETA'**VIA E NUMERO CIVICO**

Via Bovio n 34 (indirizzo principale)

RIFERIMENTI GEOGRAFICI

1. CARTOGRAFIA
2. COORDINATE

RIFERIMENTI CATASTALI E PROPRIETA'

FOGLIO 44A MAPPALE 1521

PROPRIETA' Privata

ISOLATO N. **54**UNITA' EDILIZIA N. **35**

COMPONENTI ELEMENTARI

A B C

COMPONENTE	A
Numero di livelli	2
Livello relazionale	Piano terra
Funzione primaria	Residenziale
Utilizzo	Abitato
Livelli superiori	Sottotetto
Funzione livelli superiori	Residenziale
Utilizzo	Abitato

COMPONENTE	C
Numero di livelli	1
Livello relazionale	NO
Funzione primaria	Depositi - autorimesse
Utilizzo	Utilizzato

COMPONENTE	B
Numero di livelli	1
Livello relazionale	NO
Funzione primaria	Residenziale
Utilizzo	Abitato

CARATTERI STRUTTURALI			CARATTERI EPIDERMICI		
COMPONENTE	A	Descrizione	Conservazione/degrado	Descrizione	Conservazione/degrado
Chiusure verticali		Muratura in blocchi cls	Nessun degrado	Intonacato	Nessun degrado
Solai		Solaio in latero-cemento	Nessun degrado	Rivestimento in ceramica	
Balconi					
Coperture		Copertura a doppia falda	Nessun degrado	Lamiera	Nessun degrado
Infissi		Finestre Porte		Legno	Nessun degrado
				PVC	
Gronde		Canale			Nessun degrado
COMPONENTE	B	Descrizione	Conservazione/degrado	Descrizione	Conservazione/degrado
Chiusure verticali		Muratura in blocchi cls	Nessun degrado	Intonacato	Nessun degrado
Solai		Solaio in latero-cemento	Nessun degrado	Rivestimento in ceramica	
Balconi					
Coperture		Copertura monofalda	Nessun degrado	Lamiera	Nessun degrado
Infissi		Finestre Porte		Legno	Nessun degrado
				PVC	
Gronde		Canale			Nessun degrado
COMPONENTE	C	Descrizione	Conservazione/degrado	Descrizione	Conservazione/degrado
Chiusure verticali		Muratura in blocchi cls	Nessun degrado	Intonacato	Nessun degrado
Solai		Solaio in latero-cemento	Nessun degrado	Rivestimento in ceramica	
Balconi					
Coperture		Copertura monofalda	Nessun degrado	Lamiera	Nessun degrado
Infissi		Finestre Porte		Legno Metallo	Cattivo stato di conservazione
				PVC	
Gronde		Canale			Nessun degrado

ISOLATO N. **54** UNITA' EDILIZIA N. **35** COMPONENTI ELEMENTARI DELL'UNITÀ EDILIZIA **A B C****1.1 CLASSIFICAZIONE EPOCA DI IMPIANTO E DI TRASFORMAZIONE**

COD	VOLUMI ELEMENTARI	IMPIANTO	CLASS.	TRASFORMAZIONI	CLASSIFICAZIONE	CLASSIFICAZIONE TIPOLOGICA EDIFICIO	INTERVENTO PREVISTO
1	SUB VOLUME A	1974	>1950	2010 2020	>1950	ER02_Edificio recente incongruo	Manutenzione straordinaria
2	SUB VOLUME B	1974	>1950	2010 2020	>1950	ER02_Edificio recente incongruo	Manutenzione straordinaria
3	SUB VOLUME C	1974	>1950	2010 2020	>1950	ER02_Edificio recente incongruo	Manutenzione straordinaria

1.2 INDICI&PARAMETRI URBANISTICI

COD	DESCRIZIONE	FORMULE	U.M.	STATO ATTUALE				INCREMENTO/DIMINUZIONE				PROGETTO					
				A	B	C	TOT	A	B	C	TOT	A	B	C	TOT		
VOLUMI ELEMENTARI																	
SE	Superficie edificata		[mq]	132,88	13,28	26,07	172,22	0,00	0,00	0,00	0,00	132,88	13,28	26,07	172,22		
Hm	Altezza a monte		[m]	5,28	4,05	3,25		0,00	0,00	0,00		5,28	4,05	3,25			
Hv	Altezza a valle		[m]	5,28	4,05	3,25		0,00	0,00	0,00		5,28	4,05	3,25			
n	Uso seminterrato	1=res - 0=altro		1	1	1						1	1	1			
Hcalc	Altezza di calcolo urb.		[m]	5,28	4,05	3,25						5,28	4,05	3,25			
V	Volume ai fini Urbanistici	SE*Hcalc	[mc]	701,98	53,71	84,60	0,00	840,29	0,00	0,00	0,00	0,00	701,98	53,71	84,60	0,00	840,29
Vft	Volume fuori terra	SE*Hm	[mc]	701,98	53,71	84,60		840,29	0,00	0,00	0,00		701,98	53,71	84,60		840,29
Vsnt	Volume seminterrato	SE*(Hv-Hm)	[mc]	0,00	0,00	0,00		0,00					0,00	0,00	0,00		0,00
VC	Volume Complessivo	Se*Hv	[mc]	701,98	53,71	84,60		840,29	0,00	0,00	0,00		701,98	53,71	84,60		840,29

INDICI


				STATO ATTUALE		INCREMENTO/DIMINUZIONE		PROGETTO	
V	Volume ai fini Urbanistici		[mq]		840,29		0,00		840,29
SL	Superficie Lotto		[mq]		206,80		0,00		206,80
SC	Superficie Coperta		[mq]		172,22		0,00		172,22
IC	Indice di Copertura	SC/SL	[mq/mq]		0,83		0,00		0,83
IF	Ind. di fabbr. fondiario	V/SL	[mc/mq]		4,06		0,00		4,06

COMPONENTE	A
● LIVELLO RELAZIONALE	Piano terra
SITUAZIONE ESISTENTE	
UTILIZZO	Abitato
FUNZIONE PRIMARIA	Residenziale
FUNZIONE SECONDARIA	
INDICAZIONI DI PIANO	
INTERVENTO	Mantenimento funzione esistente

COMPONENTE	B
● LIVELLO RELAZIONALE	NO
SITUAZIONE ESISTENTE	
UTILIZZO	Abitato
FUNZIONE PRIMARIA	Residenziale
FUNZIONE SECONDARIA	
INDICAZIONI DI PIANO	
INTERVENTO	Mantenimento funzione esistente

COMPONENTE	A
● LIVELLI SUPERIORI	Sottotetto
SITUAZIONE ESISTENTE	
UTILIZZO	Abitato
FUNZIONE PRIMARIA	Residenziale
FUNZIONE SECONDARIA	
INDICAZIONI DI PIANO	
INTERVENTO	Mantenimento funzione esistente

COMPONENTE	C
● LIVELLO RELAZIONALE	NO
SITUAZIONE ESISTENTE	
UTILIZZO	Utilizzato
FUNZIONE PRIMARIA	Depositi - autorimesse
FUNZIONE SECONDARIA	
INDICAZIONI DI PIANO	
INTERVENTO	Mantenimento funzione esistente



ELEMENTI DA CONSERVARE CODICE ABACO - TIPOLOGIA ELEMENTO

ELEMENTI DA SOSTITUIRE NUOVO ELEMENTO SOSTITUITO

- | | |
|------------------------------|-----------------------------|
| 1 Porta in alluminio-pvc | Infisso in legno |
| 2 Finestra in alluminio-pvc | Infisso in legno |
| 3 Intonaco e/o tinteggiatura | Colorazione da piano colore |

ELEMENTI DA ELIMINARE TIPOLOGIA ELEMENTO

- | | |
|---------------------|------------------|
| 1 Reti tecnologiche | Linee elettriche |
|---------------------|------------------|

ELEMENTI DA RIPOSIZIONARE

ADDIZIONI IN AGGETTO

- | | |
|-------------|-------------|
| 1 Pensiline | Demolizione |
|-------------|-------------|

ADDIZIONI IN VOLUME

INDICAZIONI TRATTAMENTO INVOLUCRO ESTERNO

COPERTURE

INDICAZIONE INTERVENTO	Conservazione e manutenzione esistente
SAGOMA	Conservazione sagoma copertura esistente
STRUTTURA	Nuova costruzione compatibile
MATERIALI	Conservazione materiali tradizionali esistenti
GRONDE	Conservazione e manutenzione gronda esistente

PORTE

FOROMETRIA	Conservazione
INFISSO	Sostituzione con infisso in legno
CORNICE	Nuova coerente

GRATE

Non presenti

COMIGNOLI

Non presenti

PROFFERLI

Non presenti

BALCONI

Non presenti

PROSPETTI

MURATURA	Manutenzione ordinaria
INTONACI	Possibilità utilizzo intonaci non tradizionali
TINTEGGIATURA	Nuova colorazione

FINESTRE

FOROMETRIA	Conservazione
SISTEMA OSCURAMENTO	Utilizzo scuri interni
INFISSO	Sostituzione con infisso in legno
CORNICE	Nuova coerente

GRANDI APERTURE

Non presenti

INDICAZIONE PER L'EFFICIENTAMENTO ENERGETICO DELL'UNITA' EDILIZIA

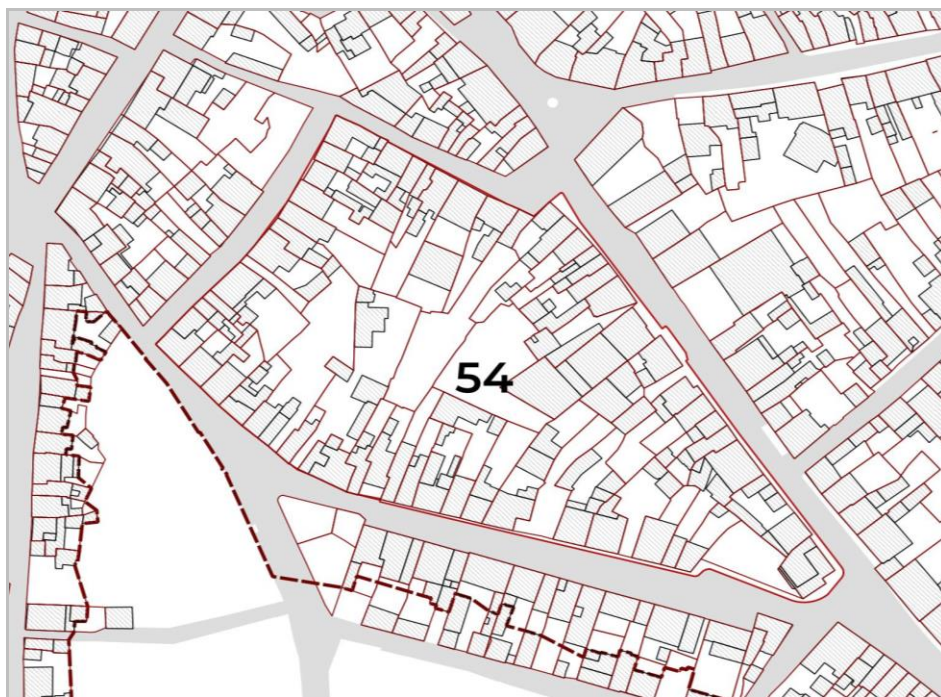
INVOLUCRO	Efficientamento copertura esistente
IMPIANTI FER	Impianti produzione FER con integrazione architettonica
INFISSI	Sostituzione infissi

ISOLATO N. 54

UNITA' EDILIZIA N. 36

NUM. COMPONENTI ELEMENTARI 2

IDENTIFICATIVI DEI COMPONENTI ELEMENTARI A B



PLANIMETRIA ISOLATO



PLANIMETRIA UNITA' EDILIZIA

RIFERIMENTI LOCALIZZATIVI, CATASTALI E STATO DELLA PROPRIETA'**VIA E NUMERO CIVICO**

Via Gaetano Cima n 10 (indirizzo principale)

RIFERIMENTI GEOGRAFICI1. CARTOGRAFIA
2. COORDINATE**RIFERIMENTI CATASTALI E PROPRIETA'**

FOGLIO 44A MAPPALE 314

PROPRIETA' Privata

ISOLATO N. **54**UNITA' EDILIZIA N. **36**

COMPONENTI ELEMENTARI

A B**COMPONENTE****A**

Numero di livelli

1

Livello relazionale

Piano terra

Funzione primaria

Residenziale

Utilizzo

Abitato

COMPONENTE**B**

Numero di livelli

1

Livello relazionale

NO

Funzione primaria

Residenziale

Utilizzo

Abitato

CARATTERI STRUTTURALI			CARATTERI EPIDERMICI		
COMPONENTE	A	Descrizione	Conservazione/degrado	Descrizione	Conservazione/degrado
Chiusure verticali		Muratura in blocchi cls	Nessun degrado	Non finito	Cattivo stato di conservazione
Solai		Solaio in latero-cemento	Nessun degrado	Rivestimento in ceramica	
Balconi					
Coperture		Copertura a doppia falda	Nessun degrado	Coppo sardo	Nessun degrado
Infissi		Finestre Porte Grandi aperture		Legno	Buono stato di conservazione
Gronde		Canale		Plastica	Nessun degrado
COMPONENTE	B	Descrizione	Conservazione/degrado	Descrizione	Conservazione/degrado
Chiusure verticali		Muratura in blocchi cls	Nessun degrado	Non finito	Cattivo stato di conservazione
Solai		Solaio in latero-cemento	Nessun degrado	Rivestimento in ceramica	
Balconi					
Coperture		Copertura piana definita	Cattivo stato di conservazione	Altro	Cattivo stato di conservazione
Infissi		Finestre Porte		Legno	Buono stato di conservazione
Gronde		Canale		Plastica	Nessun degrado

ISOLATO N. 54 UNITA' EDILIZIA N. 36 COMPONENTI ELEMENTARI DELL'UNITÀ EDILIZIA A B

1.1 CLASSIFICAZIONE EPOCA DI IMPIANTO E DI TRASFORMAZIONE

COD	VOLUMI ELEMENTARI	IMPIANTO	CLASS.	TRASFORMAZIONI	CLASSIFICAZIONE	CLASSIFICAZIONE TIPOLOGICA EDIFICIO	INTERVENTO PREVISTO
1	SUB VOLUME A	1974	>1950	2010 2020	>1950	ER02_Edificio recente incongruo	Manutenzione straordinaria
2	SUB VOLUME B	1974	>1950	2010 2020	>1950	ER02_Edificio recente incongruo	Ristrutturazione edilizia

1.2 INDICI&PARAMETRI URBANISTICI

COD	DESCRIZIONE	FORMULE	U.M.	STATO ATTUALE			INCREMENTO/DIMINUZIONE			PROGETTO		
				A	B	TOT	A	B	TOT	A	B	TOT
VOLUMI ELEMENTARI												
SE	Superficie edificata		[mq]	96,49	70,12	166,62	0,00	20,00	20,00	96,49	90,12	186,62
Hm	Altezza a monte		[m]	3,66	2,70		0,00	0,00		3,66	2,70	
Hv	Altezza a valle		[m]	3,66	2,70		0,00	0,00		3,66	2,70	
n	Uso seminterrato	1=res - 0=altro		1	1					1	1	
Hcalc	Altezza di calcolo urb.		[m]	3,66	2,70					3,66	2,70	
V	Volume ai fini Urbanistici	SE*Hcalc	[mc]	352,98	189,33	542,31	0,00	0,00	0,00	352,98	243,33	596,31
Vft	Volume fuori terra	SE*Hm	[mc]	352,98	189,33	542,31	0,00	0,00	0,00	352,98	189,33	542,31
Vsnt	Volume seminterrato	SE*(Hv-Hm)	[mc]	0,00	0,00	0,00				0,00	0,00	0,00
VC	Volume Complessivo	Se*Hv	[mc]	352,98	189,33	542,31	0,00	0,00	0,00	352,98	243,33	596,31

INDICI

INDICI				STATO ATTUALE			INCREMENTO/DIMINUZIONE			PROGETTO		
V	Volume ai fini Urbanistici		[mq]			542,31			54,00			596,31
SL	Superficie Lotto		[mq]			217,65			0,00			217,65
SC	Superficie Coperta		[mq]			166,62			20,00			186,62
IC	Indice di Copertura	SC/SL	[mq/mq]			0,77			0,09			0,86
IF	Ind. di fabbr. fondiario	V/SL	[mc/mq]			2,49			0,25			2,74

COMPONENTE	A
● LIVELLO RELAZIONALE	Piano terra
SITUAZIONE ESISTENTE	
UTILIZZO	Abitato
FUNZIONE PRIMARIA	Residenziale
FUNZIONE SECONDARIA	
INDICAZIONI DI PIANO	
INTERVENTO	Mantenimento funzione esistente

COMPONENTE	B
● LIVELLO RELAZIONALE	NO
SITUAZIONE ESISTENTE	
UTILIZZO	Abitato
FUNZIONE PRIMARIA	Residenziale
FUNZIONE SECONDARIA	
INDICAZIONI DI PIANO	
INTERVENTO	Mantenimento funzione esistente



ELEMENTI DA CONSERVARE

CODICE ABACO - TIPOLOGIA ELEMENTO

ELEMENTI DA SOSTITUIRE

- 1 Pluviali in pvc e amianto
- 2 Intonaco e/o tinteggiatura

NUOVO ELEMENTO SOSTITUITO

Pluviali in rame
Colorazione da piano colore

ELEMENTI DA ELIMINARE

- 1 Reti tecnologiche
- 2 Elementi tecnici

TIPOLOGIA ELEMENTO

Linee elettriche
Climatizzatore

ELEMENTI DA RIPOSIZIONARE

ADDIZIONI IN AGGETTO

ADDIZIONI IN VOLUME

INDICAZIONI TRATTAMENTO INVOLUCRO ESTERNO

COPERTURE

INDICAZIONE INTERVENTO	Conservazione e manutenzione esistente
SAGOMA	Conservazione sagoma copertura esistente
STRUTTURA	Nuova costruzione compatibile
MATERIALI	Conservazione materiali tradizionali esistenti
GRONDE	Sostituzione con gronda compatibile

PORTE

FOROMETRIA	Conservazione
INFISSO	Nuovo infisso coerente
CORNICE	Nuova coerente

GRATE

Non presenti

COMIGNOLI

Nuovo coerente

PROFFERLI

Non presenti

BALCONI

Non presenti

PROSPETTI

MURATURA	Manutenzione ordinaria
INTONACI	Possibilità utilizzo intonaci non tradizionali
TINTEGGIATURA	Nuova colorazione

FINESTRE

FOROMETRIA	Conservazione
SISTEMA OSCURAMENTO	Conservazione tipologia esistente
INFISSO	Conservazione tipologia esistente
CORNICE	Nuova coerente

GRANDI APERTURE

FOROMETRIA	Portale
FOROMETRIA	Conservazione
INFISSO	Mitigazione con elementi artistici
CORNICE	Nuova coerente

INDICAZIONE PER L'EFFICIENTAMENTO ENERGETICO DELL'UNITA' EDILIZIA

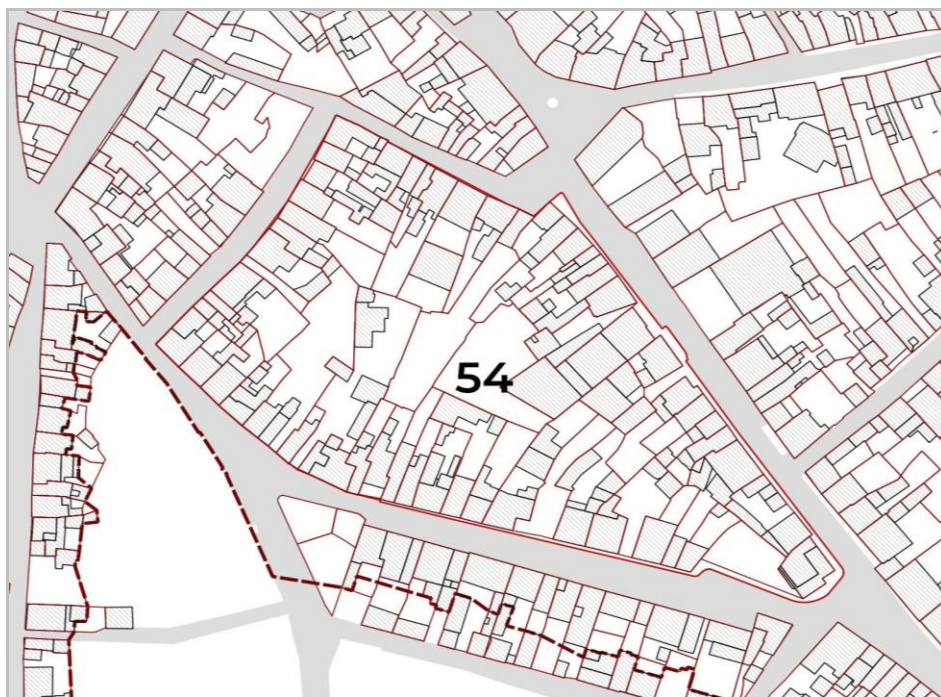
INVOLUCRO	Efficientamento copertura esistente
IMPIANTI FER	Impianti produzione FER con integrazione architettonica
INFISSI	Sostituzione infissi

ISOLATO N. 54

UNITA' EDILIZIA N. 37

NUM. COMPONENTI ELEMENTARI 2

IDENTIFICATIVI DEI COMPONENTI ELEMENTARI A B



PLANIMETRIA ISOLATO



PLANIMETRIA UNITA' EDILIZIA

RIFERIMENTI LOCALIZZATIVI, CATASTALI E STATO DELLA PROPRIETA'**VIA E NUMERO CIVICO**

Via Gaetano Cima n 12 (indirizzo principale)

RIFERIMENTI GEOGRAFICI1. CARTOGRAFIA
2. COORDINATE**RIFERIMENTI CATASTALI E PROPRIETA'**

FOGLIO 44A MAPPALE 1522

PROPRIETA' Privata

ISOLATO N. **54**UNITA' EDILIZIA N. **37**

COMPONENTI ELEMENTARI

A B

COMPONENTE	A
Numero di livelli	2
Livello relazionale	Piano terra
Funzione primaria	Residenziale
Utilizzo	Abitato
Livelli superiori	Sottotetto
Funzione livelli superiori	Residenziale
Utilizzo	Abitato

COMPONENTE	B
Numero di livelli	1
Livello relazionale	NO
Funzione primaria	Residenziale
Utilizzo	Abitato

CARATTERI STRUTTURALI			CARATTERI EPIDERMICI		
COMPONENTE	A	Descrizione	Conservazione/degrado	Descrizione	Conservazione/degrado
Chiusure verticali		Muratura in pietre e malta	Nessun degrado	Intonacato	Nessun degrado
Solai		Solaio in latero-cemento	Nessun degrado	Rivestimento in ceramica	
Balconi					
Coperture		Copertura a doppia falda	Nessun degrado	Coppo sardo	Nessun degrado
Infissi		Finestre		Metallo	Nessun degrado
		Porte			
				PVC	
Gronde		Canale		Plastica	Nessun degrado
COMPONENTE	B	Descrizione	Conservazione/degrado	Descrizione	Conservazione/degrado
Chiusure verticali		Muratura in pietre e malta	Nessun degrado	Intonacato	Nessun degrado
Solai		Solaio in latero-cemento	Nessun degrado	Rivestimento in ceramica	
Balconi					
Coperture		Copertura a doppia falda	Nessun degrado	Coppo sardo	Nessun degrado
Infissi		Finestre		Metallo	Nessun degrado
		Porte			
				PVC	
Gronde		Canale		Plastica	Nessun degrado

ISOLATO N. **54** UNITA' EDILIZIA N. **37** COMPONENTI ELEMENTARI DELL'UNITÀ EDILIZIA **A B****1.1 CLASSIFICAZIONE EPOCA DI IMPIANTO E DI TRASFORMAZIONE**

COD	VOLUMI ELEMENTARI	IMPIANTO	CLASS.	TRASFORMAZIONI	CLASSIFICAZIONE	CLASSIFICAZIONE TIPOLOGICA EDIFICIO	INTERVENTO PREVISTO
1	SUB VOLUME A	1968	>1950	2010 2020	>1950	ER02_Edificio recente incongruo	Manutenzione straordinaria
2	SUB VOLUME B	1968	>1950	2010 2020	>1950	ER02_Edificio recente incongruo	Manutenzione straordinaria

1.2 INDICI&PARAMETRI URBANISTICI

COD	DESCRIZIONE	FORMULE	U.M.	STATO ATTUALE			INCREMENTO/DIMINUZIONE			PROGETTO		
				A	B	TOT	A	B	TOT	A	B	TOT
VOLUMI ELEMENTARI												
SE	Superficie edificata		[mq]	70,91	33,11	104,02	0,00	0,00	0,00	70,91	33,11	104,02
Hm	Altezza a monte		[m]	4,09	3,04		0,00	0,00		4,09	3,04	
Hv	Altezza a valle		[m]	4,09	3,04		0,00	0,00		4,09	3,04	
n	Uso seminterrato	1=res - 0=altro		1	1					1	1	
Hcalc	Altezza di calcolo urb.		[m]	4,09	3,04					4,09	3,04	
V	Volume ai fini Urbanistici	SE*Hcalc	[mc]	289,73	100,53	0,00 0,00	0,00 0,00	0,00	0,00	289,73	100,53	0,00 0,00
Vft	Volume fuori terra	SE*Hm	[mc]	289,73	100,53	390,26	0,00	0,00	0,00	289,73	100,53	390,26
Vsnt	Volume seminterrato	SE*(Hv-Hm)	[mc]	0,00	0,00	0,00				0,00	0,00	0,00
VC	Volume Complessivo	Se*Hv	[mc]	289,73	100,53	390,26	0,00	0,00	0,00	289,73	100,53	390,26

INDICI

				STATO ATTUALE		INCREMENTO/DIMINUZIONE		PROGETTO	
V	Volume ai fini Urbanistici		[mq]		390,26		0,00		390,26
SL	Superficie Lotto		[mq]		112,72		0,00		112,72
SC	Superficie Coperta		[mq]		104,02		0,00		104,02
IC	Indice di Copertura	SC/SL	[mq/mq]		0,92		0,00		0,92
IF	Ind. di fabbr. fondiario	V/SL	[mc/mq]		3,46		0,00		3,46

COMPONENTE	A
● LIVELLO RELAZIONALE	Piano terra
SITUAZIONE ESISTENTE	
UTILIZZO	Abitato
FUNZIONE PRIMARIA	Residenziale
FUNZIONE SECONDARIA	
INDICAZIONI DI PIANO	
INTERVENTO	Mantenimento funzione esistente

COMPONENTE	B
● LIVELLO RELAZIONALE	NO
SITUAZIONE ESISTENTE	
UTILIZZO	Abitato
FUNZIONE PRIMARIA	Residenziale
FUNZIONE SECONDARIA	
INDICAZIONI DI PIANO	
INTERVENTO	Mantenimento funzione esistente

COMPONENTE	A
● LIVELLI SUPERIORI	Sottotetto
SITUAZIONE ESISTENTE	
UTILIZZO	Abitato
FUNZIONE PRIMARIA	Residenziale
FUNZIONE SECONDARIA	
INDICAZIONI DI PIANO	
INTERVENTO	Mantenimento funzione esistente

**ELEMENTI DA CONSERVARE****CODICE ABACO - TIPOLOGIA ELEMENTO****ELEMENTI DA SOSTITUIRE**

- 1 Porta in alluminio-pvc
- 2 Finestra in alluminio-pvc
- 3 Pluviali in pvc e amianto
- 4 Intonaco e/o tinteggiatura

NUOVO ELEMENTO SOSTITUITO

Infisso in legno
 Infisso in legno
 Pluviali in rame
 Colorazione da piano colore

ELEMENTI DA ELIMINARE**TIPOLOGIA ELEMENTO****ELEMENTI DA RIPOSIZIONARE****ADDIZIONI IN AGGETTO****ADDIZIONI IN VOLUME****INDICAZIONI TRATTAMENTO INVOLUCRO ESTERNO****COPERTURE**

INDICAZIONE INTERVENTO	Conservazione e manutenzione esistente
SAGOMA	Conservazione sagoma copertura esistente
STRUTTURA	Nuova costruzione compatibile
MATERIALI	Conservazione materiali tradizionali esistenti
GRONDE	Sostituzione con gronda compatibile

PORTE

FOROMETRIA	Conservazione
INFISSO	Sostituzione con infisso in legno
CORNICE	Nuova coerente

GRATE

Non presenti

COMIGNOLI

Nuovo coerente

PROFFERLI

Non presenti

BALCONI

Non presenti

PROSPETTI

MURATURA	Manutenzione ordinaria
INTONACI	Possibilità utilizzo intonaci non tradizionali
TINTEGGIATURA	Nuova colorazione

FINESTRE

FOROMETRIA	Conservazione
SISTEMA OSCURAMENTO	Utilizzo scuri interni
INFISSO	Sostituzione con infisso in legno
CORNICE	Nuova coerente

GRANDI APERTURE

Non presenti

INDICAZIONE PER L'EFFICIENTAMENTO ENERGETICO DELL'UNITA' EDILIZIA

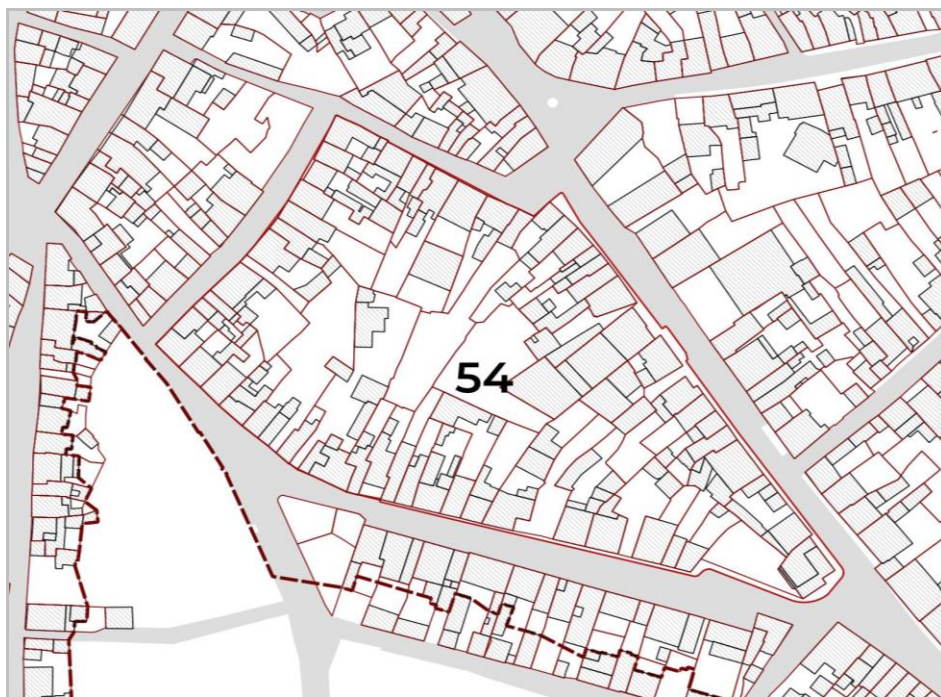
INVOLUCRO	Efficientamento copertura esistente
IMPIANTI FER	Impianti produzione FER con integrazione architettonica
INFISSI	Sostituzione infissi

ISOLATO N. 54

UNITA' EDILIZIA N. 38

NUM. COMPONENTI ELEMENTARI 2

IDENTIFICATIVI DEI COMPONENTI ELEMENTARI A B



PLANIMETRIA ISOLATO



PLANIMETRIA UNITA' EDILIZIA

RIFERIMENTI LOCALIZZATIVI, CATASTALI E STATO DELLA PROPRIETA'**VIA E NUMERO CIVICO**

Via Gaetano Cima n 12 (indirizzo principale)

RIFERIMENTI GEOGRAFICI1. CARTOGRAFIA
2. COORDINATE**RIFERIMENTI CATASTALI E PROPRIETA'**

FOGLIO 44A MAPPALE 1522

PROPRIETA' Privata

ISOLATO N. **54**UNITA' EDILIZIA N. **38**

COMPONENTI ELEMENTARI

A B

COMPONENTE	A
Numero di livelli	1
Livello relazionale	NO
Funzione primaria	Depositi - autorimesse
Utilizzo	Non utilizzato

COMPONENTE	B
Numero di livelli	1
Livello relazionale	NO
Funzione primaria	Depositi - autorimesse
Utilizzo	Non utilizzato

CARATTERI STRUTTURALI			CARATTERI EPIDERMICI		
COMPONENTE	A	Descrizione	Conservazione/degrado	Descrizione	Conservazione/degrado
Chiusure verticali		Muratura in blocchi cls	Cattivo stato di conservazione	Non finito	Cattivo stato di conservazione
Solai		Solaio in latero-cemento	Cattivo stato di conservazione	Rivestimento in ceramica	
Balconi					
Coperture		Copertura a doppia falda	Buono stato di conservazione	Coppo sardo	Buono stato di conservazione
Infissi		Finestre		Metallo	Cattivo stato di conservazione
		Porte			
Gronde		Canale		Plastica	Cattivo stato di conservazione
COMPONENTE	B	Descrizione	Conservazione/degrado	Descrizione	Conservazione/degrado
Chiusure verticali		Muratura in blocchi cls	Cattivo stato di conservazione	Non finito	Cattivo stato di conservazione
Solai		Solaio in latero-cemento	Cattivo stato di conservazione	Rivestimento in ceramica	
Balconi					
Coperture		Copertura monofalda	Buono stato di conservazione	#RIF!	Buono stato di conservazione
Infissi		Finestre		Metallo	Cattivo stato di conservazione
		Porte			
Gronde		Canale		Plastica	Cattivo stato di conservazione

ISOLATO N. **54** UNITA' EDILIZIA N. **38** COMPONENTI ELEMENTARI DELL'UNITÀ EDILIZIA **A B****1.1 CLASSIFICAZIONE EPOCA DI IMPIANTO E DI TRASFORMAZIONE**

COD	VOLUMI ELEMENTARI	IMPIANTO	CLASS.	TRASFORMAZIONI	CLASSIFICAZIONE	CLASSIFICAZIONE TIPOLOGICA EDIFICIO	INTERVENTO PREVISTO
1	SUB VOLUME A	1926	<1950	1990 2000	>1950	ER02_Edificio recente incongruo	Ristrutturazione edilizia
2	SUB VOLUME B	1926	<1950	1990 2000	>1950	ER02_Edificio recente incongruo	Ristrutturazione edilizia

1.2 INDICI&PARAMETRI URBANISTICI

COD	DESCRIZIONE	FORMULE	U.M.	STATO ATTUALE			INCREMENTO/DIMINUZIONE			PROGETTO			
				A	B	TOT	A	B	TOT	A	B	TOT	
VOLUMI ELEMENTARI													
SE	Superficie edificata		[mq]	47,96	23,59	71,54	0,00	16,50	16,50	47,96	40,09	88,04	
Hm	Altezza a monte		[m]	3,86	2,96		0,00	0,00		3,86	2,96		
Hv	Altezza a valle		[m]	3,86	2,96		0,00	0,00		3,86	2,96		
n	Uso seminterrato	1=res - 0=altro		1	1					1	1		
Hcalc	Altezza di calcolo urb.		[m]	3,86	2,96					3,86	2,96		
V	Volume ai fini Urbanistici	SE*Hcalc	[mc]	185,17	69,89	0,00 0,00	0,00 0,00	0,00	0,00	185,17	118,78	0,00 0,00	303,94
Vft	Volume fuori terra	SE*Hm	[mc]	185,17	69,89	255,05	0,00	0,00	0,00	185,17	69,89	255,05	
Vsnt	Volume seminterrato	SE*(Hv-Hm)	[mc]	0,00	0,00	0,00				0,00	0,00	0,00	
VC	Volume Complessivo	Se*Hv	[mc]	185,17	69,89	255,05	0,00	0,00	0,00	185,17	118,78	303,94	

INDICI

				STATO ATTUALE		INCREMENTO/DIMINUZIONE		PROGETTO	
V	Volume ai fini Urbanistici		[mq]		255,05		48,89		303,94
SL	Superficie Lotto		[mq]		124,94		0,00		124,94
SC	Superficie Coperta		[mq]		71,54		16,50		88,04
IC	Indice di Copertura	SC/SL	[mq/mq]		0,57		0,13		0,70
IF	Ind. di fabbr. fondiario	V/SL	[mc/mq]		2,04		0,39		2,43

COMPONENTE	A
● LIVELLO RELAZIONALE	NO
SITUAZIONE ESISTENTE	
UTILIZZO	Non utilizzato
FUNZIONE PRIMARIA	Depositi - autorimesse
FUNZIONE SECONDARIA	
INDICAZIONI DI PIANO	
INTERVENTO	Rifunzionalizzazione
NUOVE FUNZIONI	Residenziale
INTERVENTI SPECIFICI CONSENTITI	
ALTEZZE	Mantenimento altezza preesistente
SUPERFICI	Mantenimento esistente
STANDARD R.A.I.	Nuove aperture nel prospetto principale
STANDARD SERVIZI	Riconfigurazione planimetrica dei vani interni

COMPONENTE	B
● LIVELLO RELAZIONALE	NO
SITUAZIONE ESISTENTE	
UTILIZZO	Non utilizzato
FUNZIONE PRIMARIA	Depositi - autorimesse
FUNZIONE SECONDARIA	
INDICAZIONI DI PIANO	
INTERVENTO	Rifunzionalizzazione
NUOVE FUNZIONI	Residenziale
INTERVENTI SPECIFICI CONSENTITI	
ALTEZZE	Mantenimento altezza preesistente
SUPERFICI	Ampliamento planimetrico
STANDARD R.A.I.	Mantenimento rapporti esistenti
STANDARD SERVIZI	Riconfigurazione planimetrica dei vani interni



ELEMENTI DA CONSERVARE CODICE ABACO - TIPOLOGIA ELEMENTO

ELEMENTI DA SOSTITUIRE NUOVO ELEMENTO SOSTITUITO

1 Intonaco e/o tinteggiatura	Colorazione da piano colore
2 Pluviali in pvc e amianto	Pluviali in rame
3 Intonaco e/o tinteggiatura	Utilizzo intonaci tradizionali

ELEMENTI DA ELIMINARE TIPOLOGIA ELEMENTO

ELEMENTI DA RIPOSIZIONARE

ADDIZIONI IN AGGETTO

ADDIZIONI IN VOLUME

INDICAZIONI TRATTAMENTO INVOLUCRO ESTERNO

COPERTURE

INDICAZIONE INTERVENTO	Conservazione e manutenzione esistente
SAGOMA	Conservazione sagoma copertura esistente
STRUTTURA	Conservazione orditura primaria in travi di legno
MATERIALI	Conservazione materiali tradizionali esistenti
GRONDE	Sostituzione con gronda compatibile

PORTE

FOROMETRIA	Consentita nuova apertura nel prospetto principale
INFISSO	Nuovo infisso coerente
CORNICE	Nuova coerente

GRATE

Non presenti

COMIGNOLI

Non presenti

PROFFERLI

Non presenti

BALCONI

Non presenti

x

STRUTTURA
CORRIMANO

PROSPETTI

MURATURA	Ripristino degli elementi muratura
INTONACI	Rifacimento intonaco
TINTEGGIATURA	Nuova colorazione

FINESTRE

FOROMETRIA	Consentito spostamento finestra motivato
SISTEMA OSCURAMENTO	Utilizzo scuri interni
INFISSO	Sostituzione con infisso in legno
CORNICE	Nuova coerente

GRANDI APERTURE

Non presenti

INDICAZIONE PER L'EFFICIENTAMENTO ENERGETICO DELL'UNITA' EDILIZIA

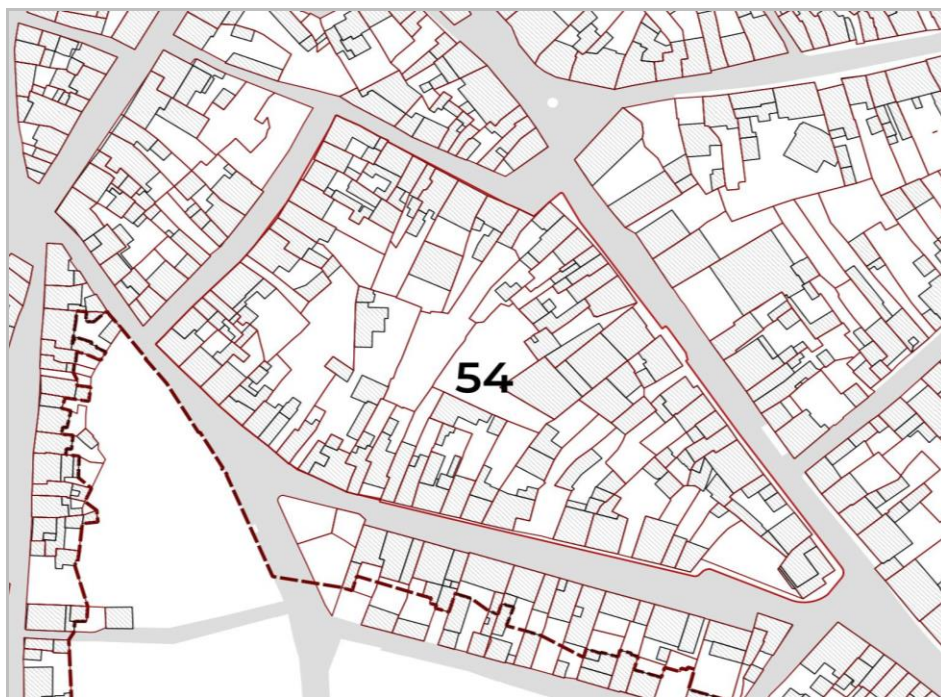
INVOLUCRO	Interventi in addizione su paramento interno
IMPIANTI FER	Impianti produzione FER con integrazione architettonica
INFISSI	Sostituzione infissi

ISOLATO N. 54

UNITA' EDILIZIA N. 39

NUM. COMPONENTI ELEMENTARI 2

IDENTIFICATIVI DEI COMPONENTI ELEMENTARI A B



PLANIMETRIA ISOLATO



PLANIMETRIA UNITA' EDILIZIA

RIFERIMENTI LOCALIZZATIVI, CATASTALI E STATO DELLA PROPRIETA'**VIA E NUMERO CIVICO**

Via Gaetano Cima n 14 (indirizzo principale)

RIFERIMENTI GEOGRAFICI1. CARTOGRAFIA
2. COORDINATE**RIFERIMENTI CATASTALI E PROPRIETA'**

FOGLIO 44A MAPPALE 2008

PROPRIETA' Privata

ISOLATO N. **54**UNITA' EDILIZIA N. **39**

COMPONENTI ELEMENTARI

A B**COMPONENTE****A**

Numero di livelli

1

Livello relazionale

Piano terra

Funzione primaria

Residenziale

Utilizzo

Abitato

COMPONENTE**B**

Numero di livelli

1

Livello relazionale

NO

Funzione primaria

Residenziale

Utilizzo

Abitato

CARATTERI STRUTTURALI			CARATTERI EPIDERMICI		
COMPONENTE	A	Descrizione	Conservazione/degrado	Descrizione	Conservazione/degrado
Chiusure verticali		Muratura in blocchi cls	Buono stato di conservazione	Intonacato	Nessun degrado
Solai		Solaio in latero-cemento	Buono stato di conservazione	Rivestimento in ceramica	
Balconi					
Coperture		Copertura a doppia falda	Buono stato di conservazione	Coppo sardo	Buono stato di conservazione
Infissi		Finestre		Metallo	Buono stato di conservazione
		Porte		PVC	
Gronde		Canale		Plastica	Buono stato di conservazione
COMPONENTE	B	Descrizione	Conservazione/degrado	Descrizione	Conservazione/degrado
Chiusure verticali		Muratura in blocchi cls	Buono stato di conservazione	Intonacato	Nessun degrado
Solai		Solaio in latero-cemento	Buono stato di conservazione	Rivestimento in ceramica	
Balconi					
Coperture		Copertura monofalda	Cattivo stato di conservazione	Coppo sardo	Cattivo stato di conservazione
Infissi		Finestre		Metallo	Buono stato di conservazione
		Porte		PVC	
Gronde		Canale		Plastica	Buono stato di conservazione

ISOLATO N. **54** UNITA' EDILIZIA N. **39** COMPONENTI ELEMENTARI DELL'UNITÀ EDILIZIA **A B****1.1 CLASSIFICAZIONE EPOCA DI IMPIANTO E DI TRASFORMAZIONE**

COD	VOLUMI ELEMENTARI	IMPIANTO	CLASS.	TRASFORMAZIONI	CLASSIFICAZIONE	CLASSIFICAZIONE TIPOLOGICA EDIFICIO	INTERVENTO PREVISTO
1	SUB VOLUME A	1926	<1950	2010 2020	>1950	ER02_Edificio recente incongruo	Manutenzione straordinaria
2	SUB VOLUME B	1926	<1950	2010 2020	>1950	ER02_Edificio recente incongruo	Ristrutturazione edilizia

1.2 INDICI&PARAMETRI URBANISTICI

COD	DESCRIZIONE	FORMULE	U.M.	STATO ATTUALE			INCREMENTO/DIMINUZIONE			PROGETTO			
				A	B	TOT	A	B	TOT	A	B	TOT	
VOLUMI ELEMENTARI													
SE	Superficie edificata		[mq]	131,18	35,32	166,50	0,00	65,00	65,00	131,18	100,32	231,50	
Hm	Altezza a monte		[m]	3,86	2,75		0,00	0,00		3,86	2,75		
Hv	Altezza a valle		[m]	3,86	2,75		0,00	0,00		3,86	2,75		
n	Uso seminterrato	1=res - 0=altro		1	1					1	1		
Hcalc	Altezza di calcolo urb.		[m]	3,86	2,75					3,86	2,75		
V	Volume ai fini Urbanistici	SE*Hcalc	[mc]	506,48	97,13	0,00 0,00	0,00 0,00	0,00	0,00	506,48	275,88	0,00 0,00	782,36
Vft	Volume fuori terra	SE*Hm	[mc]	506,48	97,13	603,61	0,00	0,00	0,00	506,48	97,13	603,61	
Vsnt	Volume seminterrato	SE*(Hv-Hm)	[mc]	0,00	0,00	0,00				0,00	0,00	0,00	
VC	Volume Complessivo	Se*Hv	[mc]	506,48	97,13	603,61	0,00	0,00	0,00	506,48	275,88	782,36	

INDICI

				STATO ATTUALE		INCREMENTO/DIMINUZIONE		PROGETTO	
V	Volume ai fini Urbanistici		[mq]		603,61		178,75		782,36
SL	Superficie Lotto		[mq]		421,66		0,00		421,66
SC	Superficie Coperta		[mq]		166,50		65,00		231,50
IC	Indice di Copertura	SC/SL	[mq/mq]		0,39		0,15		0,55
IF	Ind. di fabbr. fondiario	V/SL	[mc/mq]		1,43		0,42		1,86

COMPONENTE	A
● LIVELLO RELAZIONALE	Piano terra
SITUAZIONE ESISTENTE	
UTILIZZO	Abitato
FUNZIONE PRIMARIA	Residenziale
FUNZIONE SECONDARIA	
INDICAZIONI DI PIANO	
INTERVENTO	Mantenimento funzione esistente

COMPONENTE	B
● LIVELLO RELAZIONALE	NO
SITUAZIONE ESISTENTE	
UTILIZZO	Abitato
FUNZIONE PRIMARIA	Residenziale
FUNZIONE SECONDARIA	
INDICAZIONI DI PIANO	
INTERVENTO	Mantenimento funzione esistente con adeguamento
NUOVE FUNZIONI	Residenziale
INTERVENTI SPECIFICI CONSENTITI	
ALTEZZE	Mantenimento altezza preesistente
SUPERFICI	Abbinamento con U.E. complementare
STANDARD R.A.I.	Mantenimento rapporti esistenti
STANDARD SERVIZI	Riconfigurazione planimetrica dei vani interni



ELEMENTI DA CONSERVARE **CODICE ABACO - TIPOLOGIA ELEMENTO**

ELEMENTI DA SOSTITUIRE **NUOVO ELEMENTO SOSTITUITO**

1 Porta in alluminio-pvc	Infisso in legno
2 Finestra in alluminio-pvc	Infisso in legno
3 Pluviali in pvc e amianto	Pluviali in rame
4 Intonaco e/o tinteggiatura	Colorazione da piano colore

ELEMENTI DA ELIMINARE **TIPOLOGIA ELEMENTO**

1 Reti tecnologiche	Linee elettriche
2 Elementi tecnici	Climatizzatore

ELEMENTI DA RIPOSIZIONARE

ADDIZIONI IN AGGETTO

ADDIZIONI IN VOLUME

INDICAZIONI TRATTAMENTO INVOLUCRO ESTERNO

COPERTURE

INDICAZIONE INTERVENTO	Conservazione e manutenzione esistente
SAGOMA	Conservazione sagoma copertura esistente
STRUTTURA	Conservazione orditura primaria in travi di legno
MATERIALI	Conservazione materiali tradizionali esistenti
GRONDE	Sostituzione con gronda compatibile

PORTE

FOROMETRIA	Conservazione
INFISSO	Sostituzione con infisso in legno
CORNICE	Nuova coerente

GRATE

Non presenti

COMIGNOLI

Non presenti

PROFFERLI

Non presenti

BALCONI

Non presenti

PROSPETTI

MURATURA	Manutenzione ordinaria
INTONACI	Possibilità utilizzo intonaci non tradizionali
TINTEGGIATURA	Nuova colorazione

FINESTRE

FOROMETRIA	Conservazione
SISTEMA OSCURAMENTO	Utilizzo scuri interni
INFISSO	Sostituzione con infisso in legno
CORNICE	Nuova coerente

GRANDI APERTURE

Non presenti

INDICAZIONE PER L'EFFICIENTAMENTO ENERGETICO DELL'UNITA' EDILIZIA

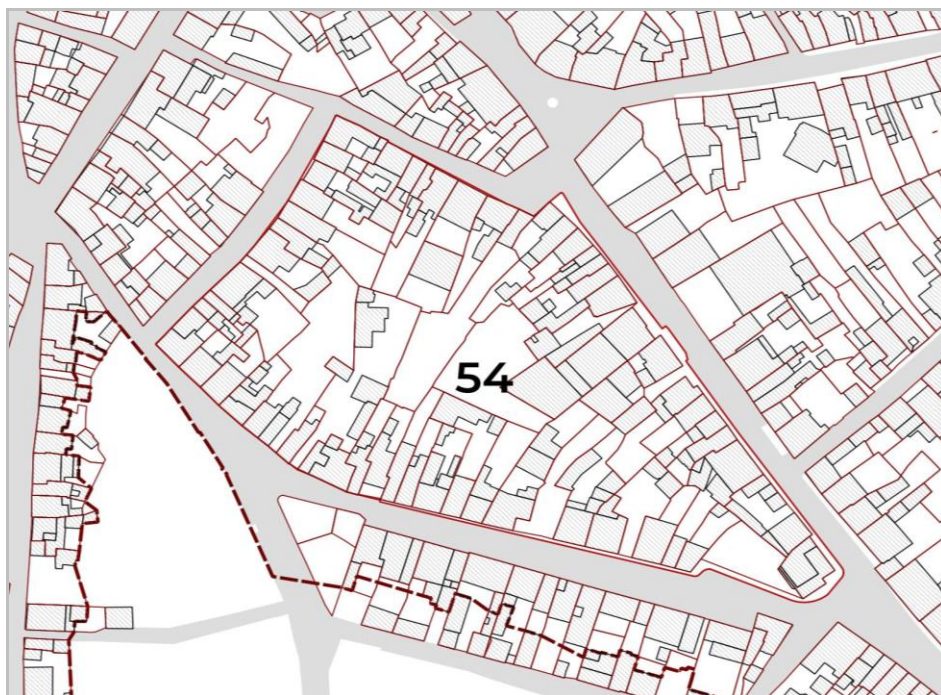
INVOLUCRO	Efficientamento copertura esistente
IMPIANTI FER	Impianti produzione FER con integrazione architettonica
INFISSI	Sostituzione infissi

ISOLATO N. 54

UNITA' EDILIZIA N. 40

NUM. COMPONENTI ELEMENTARI 2

IDENTIFICATIVI DEI COMPONENTI ELEMENTARI A B



PLANIMETRIA ISOLATO



PLANIMETRIA UNITA' EDILIZIA

RIFERIMENTI LOCALIZZATIVI, CATASTALI E STATO DELLA PROPRIETA'**VIA E NUMERO CIVICO**

Via Gaetano Cima n 16 (indirizzo principale)

RIFERIMENTI GEOGRAFICI1. CARTOGRAFIA
2. COORDINATE**RIFERIMENTI CATASTALI E PROPRIETA'**

FOGLIO 44A MAPPALE 6899

PROPRIETA' Privata

ISOLATO N. **54**UNITA' EDILIZIA N. **40**

COMPONENTI ELEMENTARI

A B

COMPONENTE	A
Numero di livelli	3
Livello relazionale	Piano terra
Funzione primaria	Commerciale
Utilizzo	Utilizzato
Livelli superiori	Mansarda
Funzione livelli superiori	Residenziale
Utilizzo	Abitato

COMPONENTE	B
Numero di livelli	3
Livello relazionale	NO
Funzione primaria	Residenziale
Utilizzo	Abitato
Livelli superiori	Mansarda
Funzione livelli superiori	Residenziale
Utilizzo	Abitato

CARATTERI STRUTTURALI			CARATTERI EPIDERMICI		
COMPONENTE	A	Descrizione	Conservazione/degrado	Descrizione	Conservazione/degrado
Chiusure verticali		Muratura in blocchi cls	Nessun degrado	Intonacato	Nessun degrado
Solai		Solaio in latero-cemento	Nessun degrado	Rivestimento in ceramica	
Balconi		Balcone in latero-cemento	Nessun degrado	Intonacato	
Coperture		Copertura a doppia falda	Nessun degrado	Coppo sardo	Nessun degrado
Infissi		Finestre Porte			Nessun degrado
Gronde		Canale		PVC Plastica	Nessun degrado
COMPONENTE	B	Descrizione	Conservazione/degrado	Descrizione	Conservazione/degrado
Chiusure verticali		Muratura in blocchi cls	Nessun degrado	Intonacato	Nessun degrado
Solai		Solaio in latero-cemento	Nessun degrado	Rivestimento in ceramica	
Balconi		Balcone in latero-cemento	Nessun degrado	Intonacato	
Coperture		Copertura a doppia falda	Nessun degrado	Coppo sardo	Nessun degrado
Infissi		Finestre Porte			Nessun degrado
Gronde		Canale		PVC Plastica	Nessun degrado

ISOLATO N. **54** UNITA' EDILIZIA N. **40** COMPONENTI ELEMENTARI DELL'UNITÀ EDILIZIA **A B****1.1 CLASSIFICAZIONE EPOCA DI IMPIANTO E DI TRASFORMAZIONE**

COD	VOLUMI ELEMENTARI	IMPIANTO	CLASS.	TRASFORMAZIONI	CLASSIFICAZIONE	CLASSIFICAZIONE TIPOLOGICA EDIFICIO	INTERVENTO PREVISTO
1	SUB VOLUME A	1974	>1950	2010 2020	>1950	ER02_Edificio recente incongruo	Manutenzione straordinaria
2	SUB VOLUME B	1974	>1950	2010 2020	>1950	ER02_Edificio recente incongruo	Manutenzione straordinaria

1.2 INDICI&PARAMETRI URBANISTICI

COD	DESCRIZIONE	FORMULE	U.M.	STATO ATTUALE			INCREMENTO/DIMINUZIONE			PROGETTO		
				A	B	TOT	A	B	TOT	A	B	TOT
VOLUMI ELEMENTARI												
SE	Superficie edificata		[mq]	175,23	204,61	379,84	0,00	0,00	0,00	175,23	204,61	379,84
Hm	Altezza a monte		[m]	6,80	6,80		0,00	0,00		6,80	6,80	
Hv	Altezza a valle		[m]	6,80	6,80		0,00	0,00		6,80	6,80	
n	Uso seminterrato	1=res - 0=altro		1	1					1	1	
Hcalc	Altezza di calcolo urb.		[m]	6,80	6,80					6,80	6,80	
V	Volume ai fini Urbanistici	SE*Hcalc	[mc]	1191,53	1391,35	0,00 0,00	0,00	0,00	0,00	1191,53	1391,35	0,00 0,00
Vft	Volume fuori terra	SE*Hm	[mc]	1191,53	1391,35	2582,89	0,00	0,00	0,00	1191,53	1391,35	2582,89
Vsnt	Volume seminterrato	SE*(Hv-Hm)	[mc]	0,00	0,00	0,00				0,00	0,00	0,00
VC	Volume Complessivo	Se*Hv	[mc]	1191,53	1391,35	2.582,89	0,00	0,00	0,00	1191,53	1391,35	2.582,89

INDICI

INDICI				STATO ATTUALE			INCREMENTO/DIMINUZIONE			PROGETTO		
V	Volume ai fini Urbanistici		[mq]			2.582,89			0,00			2.582,89
SL	Superficie Lotto		[mq]			309,03			0,00			309,03
SC	Superficie Coperta		[mq]			379,84			0,00			379,84
IC	Indice di Copertura	SC/SL	[mq/mq]			1,23			0,00			1,23
IF	Ind. di fabbr. fondiario	V/SL	[mc/mq]			8,36			0,00			8,36

COMPONENTE	A
● LIVELLO RELAZIONALE	Piano terra
SITUAZIONE ESISTENTE	
UTILIZZO	Utilizzato
FUNZIONE PRIMARIA	Commerciale
FUNZIONE SECONDARIA	
INDICAZIONI DI PIANO	
INTERVENTO	Mantenimento funzione esistente

COMPONENTE	B
● LIVELLO RELAZIONALE	NO
SITUAZIONE ESISTENTE	
UTILIZZO	Abitato
FUNZIONE PRIMARIA	Residenziale
FUNZIONE SECONDARIA	
INDICAZIONI DI PIANO	
INTERVENTO	Mantenimento funzione esistente

COMPONENTE	A
● LIVELLI SUPERIORI	Mansarda
SITUAZIONE ESISTENTE	
UTILIZZO	Abitato
FUNZIONE PRIMARIA	Residenziale
FUNZIONE SECONDARIA	
INDICAZIONI DI PIANO	
INTERVENTO	Mantenimento funzione esistente

COMPONENTE	B
● LIVELLI SUPERIORI	Mansarda
SITUAZIONE ESISTENTE	
UTILIZZO	Abitato
FUNZIONE PRIMARIA	Residenziale
FUNZIONE SECONDARIA	
INDICAZIONI DI PIANO	
INTERVENTO	Mantenimento funzione esistente



ELEMENTI DA CONSERVARE	CODICE ABACO - TIPOLOGIA ELEMENTO
1 Elementi decorativi	Cornici-modanature
2 Balconi	B.01_Balcone in metallo a filo di facciata
ELEMENTI DA SOSTITUIRE	NUOVO ELEMENTO SOSTITUITO
1 Porta in alluminio-pvc	Infisso in legno
2 Finestra in alluminio-pvc	Infisso in legno
3 Pluviali in pvc e amianto	Pluviali in rame
4 Intonaco e/o tinteggiatura	Colorazione da piano colore
ELEMENTI DA ELIMINARE	TIPOLOGIA ELEMENTO
1 Reti tecnologiche	Linee elettriche
2 Elementi tecnici	Rimozione
ELEMENTI DA RIPOSIZIONARE	
Insegne	
ADDIZIONI IN AGGETTO	
ADDIZIONI IN VOLUME	

INDICAZIONI TRATTAMENTO INVOLUCRO ESTERNO

COPERTURE

INDICAZIONE INTERVENTO	Conservazione e manutenzione esistente
SAGOMA	Conservazione sagoma copertura esistente
STRUTTURA	Nuova costruzione compatibile
MATERIALI	Conservazione materiali tradizionali esistenti
GRONDE	Sostituzione con gronda compatibile

PORTE

FOROMETRIA	Conservazione
INFISSO	Sostituzione con infisso in legno
CORNICE	Sostituzione elementi incoerenti

GRATE

Non presenti

COMIGNOLI

Non presenti

PROFFERLI

Non presenti

BALCONI

Presenti

SOLAIO

Conservazione e manutenzione esistente

STRUTTURA

Conservazione e manutenzione esistente

CORRIMANO

Conservazione e manutenzione esistente

PROSPETTI

MURATURA	Manutenzione ordinaria
INTONACI	Possibilità utilizzo intonaci non tradizionali
TINTEGGIATURA	Nuova colorazione

FINESTRE

FOROMETRIA	Conservazione
SISTEMA OSCURAMENTO	Utilizzo scuri interni
INFISSO	Sostituzione con infisso in legno
CORNICE	Sostituzione elementi incoerenti

GRANDI APERTURE

FOROMETRIA	Conservazione
INFISSO	Sostituzione con infisso in legno
CORNICE	Sostituzione elementi incoerenti

INDICAZIONE PER L'EFFICIENTAMENTO ENERGETICO DELL'UNITA' EDILIZIA

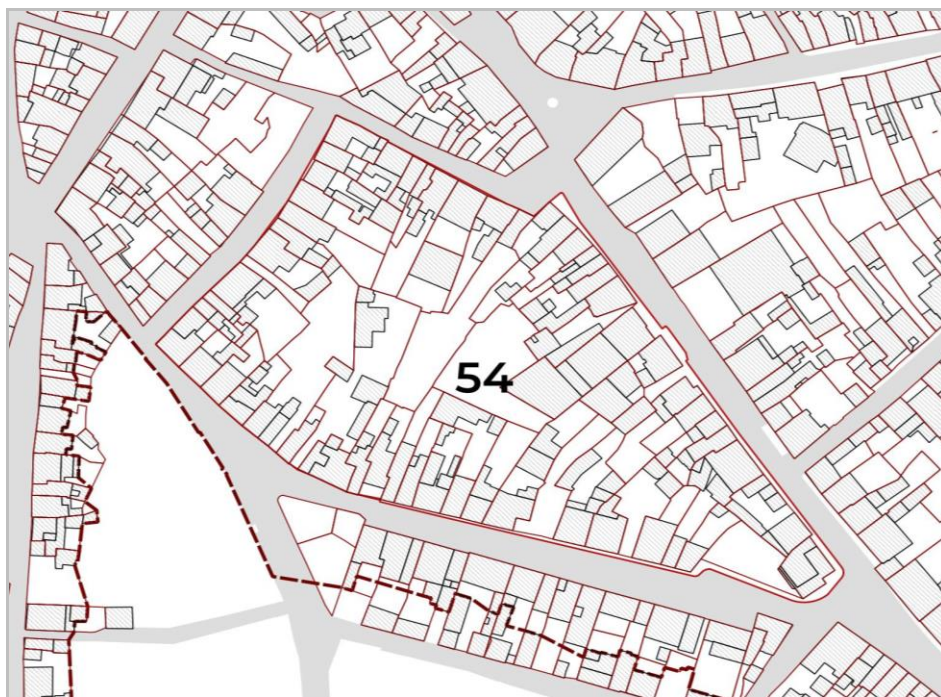
INVOLUCRO	Efficientamento copertura esistente
IMPIANTI FER	Impianti produzione FER con integrazione architettonica
INFISSI	Sostituzione infissi

ISOLATO N. 54

UNITA' EDILIZIA N. 41

NUM. COMPONENTI ELEMENTARI 1

IDENTIFICATIVI DEI COMPONENTI ELEMENTARI A



PLANIMETRIA ISOLATO



PLANIMETRIA UNITA' EDILIZIA

RIFERIMENTI LOCALIZZATIVI, CATASTALI E STATO DELLA PROPRIETA'**VIA E NUMERO CIVICO**

Via Giuseppe Garibaldi n 26 (indirizzo principale)

RIFERIMENTI GEOGRAFICI1. CARTOGRAFIA
2. COORDINATE**RIFERIMENTI CATASTALI E PROPRIETA'**

FOGLIO MAPPALE 0

PROPRIETA' ####

CABRAS**PIANO DEL CENTRO STORICO****CARATTERISTICHE DEI COMPONENTI ELEMENTARI****#****#****R02**ISOLATO N. **54**UNITA' EDILIZIA N. **41**

COMPONENTI ELEMENTARI

A**COMPONENTE****A**

Numero di livelli

0

Livello relazionale

NO

Funzione primaria

Utilizzo

CARATTERI STRUTTURALI

CARATTERI EPIDERMICI

COMPONENTE	A	Descrizione	Conservazione/degrado	Descrizione	Conservazione/degrado
Chiusure verticali				FALSO	
Solai					
Balconi					
Coperture					
Infissi					
Gronde					

ISOLATO N. **54** UNITA' EDILIZIA N. **41** COMPONENTI ELEMENTARI DELL'UNITÀ EDILIZIA **A****1.1 CLASSIFICAZIONE EPOCA DI IMPIANTO E DI TRASFORMAZIONE**

COD	VOLUMI ELEMENTARI	IMPIANTO	CLASS.	TRASFORMAZIONI	CLASSIFICAZIONE	CLASSIFICAZIONE TIPOLOGICA EDIFICIO	INTERVENTO PREVISTO
1	SUB VOLUME A	1926	<1950	2000 2010	>1950	ER01_Edificio recente congruo	Manutenzione straordinaria

1.2 INDICI&PARAMETRI URBANISTICI

COD	DESCRIZIONE	FORMULE	U.M.	STATO ATTUALE				INCREMENTO/DIMINUZIONE				PROGETTO			
				A				TOT				A			
VOLUMI ELEMENTARI															
SE	Superficie edificata		[mq]	0,00				0,00				0,00			0,00
Hm	Altezza a monte		[m]	0,00				0,00				0,00			0,00
Hv	Altezza a valle		[m]	0,00				0,00				0,00			0,00
n	Uso seminterrato	1=res - 0=altro													
Hcalc	Altezza di calcolo urb.		[m]	0,00								0,00			0,00
V	Volume ai fini Urbanistici	SE*Hcalc	[mc]	0,00	0,00	0,00	0,00	0,00	0,00	0,00	0,00	0,00	0,00	0,00	0,00
Vft	Volume fuori terra	SE*Hm	[mc]	0,00				0,00				0,00			0,00
Vsnt	Volume seminterrato	SE*(Hv-Hm)	[mc]	0,00				0,00				0,00			0,00
VC	Volume Complessivo	Se*Hv	[mc]	0,00				0,00				0,00			0,00

INDICI

INDICI				STATO ATTUALE				INCREMENTO/DIMINUZIONE				PROGETTO			
V	Volume ai fini Urbanistici		[mq]				0,00				0,00				0,00
SL	Superficie Lotto		[mq]				362,86				0,00				362,86
SC	Superficie Coperta		[mq]				0,00				0,00				0,00
IC	Indice di Copertura	SC/SL	[mq/mq]				0,00				0,00				0,00
IF	Ind. di fabbr. fondiario	V/SL	[mc/mq]				0,00				0,00				0,00

COMPONENTE	A
● LIVELLO RELAZIONALE	NO
SITUAZIONE ESISTENTE	
UTILIZZO	
FUNZIONE PRIMARIA	
FUNZIONE SECONDARIA	
INDICAZIONI DI PIANO	
INTERVENTO	Mantenimento funzione esistente



Da Sostituire



Sostituire con Volò

ELEMENTI DA CONSERVARE

- 1 Elementi decorativi
- 2 Elementi decorativi
- 3 Murature

CODICE ABACO - TIPOLOGIA ELEMENTO

Cornici-modanature
A.06_Canale posto all'interno del cornicione

ELEMENTI DA SOSTITUIRE

- 1 Porta in alluminio-pvc
- 2 Finestra in alluminio-pvc
- 3 Pluviali in pvc e amianto
- 4 Intonaco e/o tinteggiatura

NUOVO ELEMENTO SOSTITUITO

Infisso in legno
Infisso in legno
Pluviali in rame
Colorazione da piano colore

ELEMENTI DA ELIMINARE

- 1 Reti tecnologiche
- 2 Elementi tecnici

TIPOLOGIA ELEMENTO

Linee elettriche
Rimozione

ELEMENTI DA RIPOSIZIONARE

ADDIZIONI IN AGGETTO

ADDIZIONI IN VOLUME

INDICAZIONI TRATTAMENTO INVOLUCRO ESTERNO

COPERTURE

INDICAZIONE INTERVENTO	Conservazione e manutenzione esistente
SAGOMA	Conservazione sagoma copertura esistente
STRUTTURA	Nuova costruzione compatibile
MATERIALI	Riposizionamento e riutilizzo coppi esistenti
GRONDE	Sostituzione con gronda compatibile

PORTE

FOROMETRIA	Conservazione
INFISSO	Sostituzione con infisso in legno
CORNICE	Nuova coerente

GRATE

Non presenti

COMIGNOLI

Non presenti

PROFFERLI

Non presenti

BALCONI

Non presenti

SOLAIO

STRUTTURA

CORRIMANO

PROSPETTI

MURATURA	Manutenzione ordinaria
INTONACI	Possibilità utilizzo intonaci non tradizionali
TINTEGGIATURA	Nuova colorazione

FINESTRE

FOROMETRIA	Conservazione
SISTEMA OSCURAMENTO	Utilizzo scuri interni
INFISSO	Sostituzione con infisso in legno
CORNICE	Nuova coerente

GRANDI APERTURE

Non presenti

INDICAZIONE PER L'EFFICIENTAMENTO ENERGETICO DELL'UNITA' EDILIZIA

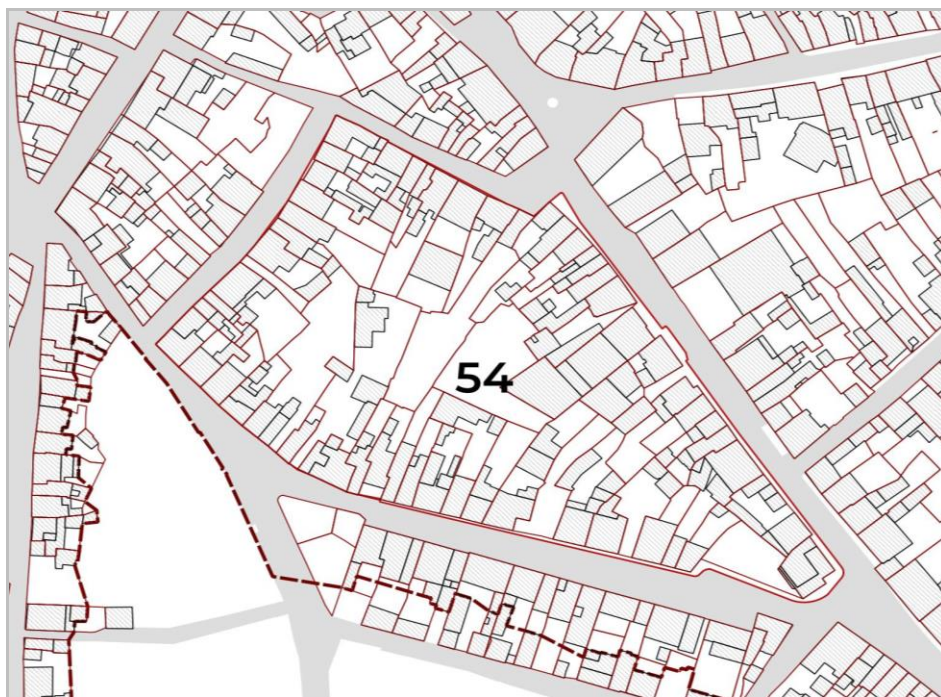
INVOLUCRO	Interventi in addizione su paramento interno
IMPIANTI FER	Impianti produzione FER con integrazione architettonica
INFISSI	Sostituzione sistemi di oscuramento

ISOLATO N. 54

UNITA' EDILIZIA N. 42

NUM. COMPONENTI ELEMENTARI 3

IDENTIFICATIVI DEI COMPONENTI ELEMENTARI A B C



PLANIMETRIA ISOLATO



PLANIMETRIA UNITA' EDILIZIA

RIFERIMENTI LOCALIZZATIVI, CATASTALI E STATO DELLA PROPRIETA'

VIA E NUMERO CIVICO

Via Gaetano Cima n 18 (indirizzo principale)

RIFERIMENTI GEOGRAFICI

1. CARTOGRAFIA
2. COORDINATE

RIFERIMENTI CATASTALI E PROPRIETA'

FOGLIO 44A MAPPALE 1527

PROPRIETA' Privata

ISOLATO N. **54**UNITA' EDILIZIA N. **42**

COMPONENTI ELEMENTARI

A B C

COMPONENTE	A
Numero di livelli	1
Livello relazionale	Piano terra
Funzione primaria	Residenziale
Utilizzo	Abitato

COMPONENTE	B
Numero di livelli	1
Livello relazionale	NO
Funzione primaria	Residenziale
Utilizzo	Abitato

COMPONENTE	C
Numero di livelli	1
Livello relazionale	NO
Funzione primaria	Residenziale
Utilizzo	Abitato

CARATTERI STRUTTURALI			CARATTERI EPIDERMICI		
COMPONENTE	A	Descrizione	Conservazione/degrado	Descrizione	Conservazione/degrado
Chiusure verticali		Muratura in pietre e malta	Buono stato di conservazione	Non finito	Cattivo stato di conservazione
Solai		Solaio in latero-cemento	Buono stato di conservazione	Rivestimento in ceramica	
Balconi					
Coperture		Copertura a doppia falda	Buono stato di conservazione	Coppo sardo	Buono stato di conservazione
Infissi		Finestre			Buono stato di conservazione
		Porte		Metallo	
Gronde		Canale			Buono stato di conservazione
COMPONENTE	B	Descrizione	Conservazione/degrado	Descrizione	Conservazione/degrado
Chiusure verticali		Muratura in pietre e malta	Buono stato di conservazione	Non finito	Cattivo stato di conservazione
Solai		Solaio in latero-cemento	Buono stato di conservazione	Rivestimento in ceramica	
Balconi					
Coperture		Copertura piana definita	Cattivo stato di conservazione	Copertura in cls	Cattivo stato di conservazione
Infissi		Finestre			Buono stato di conservazione
		Porte		Metallo	
Gronde		Canale			Buono stato di conservazione
COMPONENTE	C	Descrizione	Conservazione/degrado	Descrizione	Conservazione/degrado
Chiusure verticali		Muratura in pietre e malta	Buono stato di conservazione	Non finito	Cattivo stato di conservazione
Solai		Solaio in latero-cemento	Buono stato di conservazione	Rivestimento in ceramica	
Balconi					
Coperture		Copertura monofalda	Buono stato di conservazione	Coppo sardo	Buono stato di conservazione
Infissi		Finestre			Buono stato di conservazione
		Porte		Metallo	
Gronde		Canale			Buono stato di conservazione

ISOLATO N. **54** UNITA' EDILIZIA N. **42** COMPONENTI ELEMENTARI DELL'UNITÀ EDILIZIA **A B C****1.1 CLASSIFICAZIONE EPOCA DI IMPIANTO E DI TRASFORMAZIONE**

COD	VOLUMI ELEMENTARI	IMPIANTO	CLASS.	TRASFORMAZIONI	CLASSIFICAZIONE	CLASSIFICAZIONE TIPOLOGICA EDIFICIO	INTERVENTO PREVISTO
1	SUB VOLUME A	1926	<1950	1990 2000	>1950	ER02_Edificio recente incongruo	Manutenzione straordinaria
2	SUB VOLUME B	1926	<1950	1990 2000	>1950	ER02_Edificio recente incongruo	Manutenzione straordinaria
3	SUB VOLUME C	1926	<1950	1990 2000	>1950	ER02_Edificio recente incongruo	Manutenzione straordinaria

1.2 INDICI&PARAMETRI URBANISTICI

COD	DESCRIZIONE	FORMULE	U.M.	STATO ATTUALE				INCREMENTO/DIMINUZIONE				PROGETTO			
				A	B	C	TOT	A	B	C	TOT	A	B	C	TOT
SE	Superficie edificata		[mq]	113,45	13,95	54,65	182,05	0,00	0,00	45,50	45,50	113,45	13,95	100,15	227,55
Hm	Altezza a monte		[m]	3,68	2,84	2,95		0,00	0,00	0,00		3,68	2,84	2,95	
Hv	Altezza a valle		[m]	3,68	2,84	2,95		0,00	0,00	0,00		3,68	2,84	2,95	
n	Uso seminterrato	1=res - 0=altro		1	1	1						1	1	1	
Hcalc	Altezza di calcolo urb.		[m]	3,68	2,84	2,95						3,68	2,84	2,95	
V	Volume ai fini Urbanistici	SE*Hcalc	[mc]	416,93	39,58	161,23	0,00	0,00	0,00	0,00	0,00	416,93	39,58	295,46	0,00
Vft	Volume fuori terra	SE*Hm	[mc]	416,93	39,58	161,23	617,74	0,00	0,00	0,00	0,00	416,93	39,58	161,23	617,74
Vsnt	Volume seminterrato	SE*(Hv-Hm)	[mc]	0,00	0,00	0,00	0,00					0,00	0,00	0,00	0,00
VC	Volume Complessivo	Se*Hv	[mc]	416,93	39,58	161,23	617,74	0,00	0,00	0,00	0,00	416,93	39,58	295,46	751,96

INDICI

				STATO ATTUALE	INCREMENTO/DIMINUZIONE	PROGETTO
V	Volume ai fini Urbanistici		[mq]	617,74	134,23	751,96
SL	Superficie Lotto		[mq]	334,27	0,00	334,27
SC	Superficie Coperta		[mq]	182,05	45,50	227,55
IC	Indice di Copertura	SC/SL	[mq/mq]	0,54	0,14	0,68
IF	Ind. di fabbr. fondiario	V/SL	[mc/mq]	1,85	0,40	2,25

COMPONENTE	A
● LIVELLO RELAZIONALE	Piano terra
SITUAZIONE ESISTENTE	
UTILIZZO	Abitato
FUNZIONE PRIMARIA	Residenziale
FUNZIONE SECONDARIA	
INDICAZIONI DI PIANO	
INTERVENTO	Mantenimento funzione esistente

COMPONENTE	B
● LIVELLO RELAZIONALE	NO
SITUAZIONE ESISTENTE	
UTILIZZO	Abitato
FUNZIONE PRIMARIA	Residenziale
FUNZIONE SECONDARIA	
INDICAZIONI DI PIANO	
INTERVENTO	Mantenimento funzione esistente

COMPONENTE	C
● LIVELLO RELAZIONALE	NO
SITUAZIONE ESISTENTE	
UTILIZZO	Abitato
FUNZIONE PRIMARIA	Residenziale
FUNZIONE SECONDARIA	
INDICAZIONI DI PIANO	
INTERVENTO	Mantenimento funzione esistente



ELEMENTI DA CONSERVARE CODICE ABACO - TIPOLOGIA ELEMENTO

ELEMENTI DA SOSTITUIRE NUOVO ELEMENTO SOSTITUITO

1 Porta in alluminio-pvc	Infisso in legno
2 Finestra in alluminio-pvc	Infisso in legno
3 Intonaco e/o tinteggiatura	Colorazione da piano colore

ELEMENTI DA ELIMINARE TIPOLOGIA ELEMENTO

1 Reti tecnologiche	Linee elettriche
2 Elementi tecnici	Antenna

ELEMENTI DA RIPOSIZIONARE

ADDIZIONI IN AGGETTO

ADDIZIONI IN VOLUME

INDICAZIONI TRATTAMENTO INVOLUCRO ESTERNO

COPERTURE

INDICAZIONE INTERVENTO	Conservazione e manutenzione esistente
SAGOMA	Conservazione sagoma copertura esistente
STRUTTURA	Nuova costruzione compatibile
MATERIALI	Conservazione materiali tradizionali esistenti
GRONDE	Sostituzione con gronda compatibile

PORTE

FOROMETRIA	Conservazione
INFISSO	Sostituzione con infisso in legno
CORNICE	Nuova coerente

GRATE

Non presenti

COMIGNOLI

Non presenti

PROFFERLI

Non presenti

BALCONI

Non presenti

PROSPETTI

MURATURA	Manutenzione ordinaria
INTONACI	Possibilità utilizzo intonaci non tradizionali
TINTEGGIATURA	Nuova colorazione

FINESTRE

FOROMETRIA	Conservazione
SISTEMA OSCURAMENTO	Utilizzo scuri interni
INFISSO	Sostituzione con infisso in legno
CORNICE	Nuova coerente

GRANDI APERTURE

Non presenti

INDICAZIONE PER L'EFFICIENTAMENTO ENERGETICO DELL'UNITA' EDILIZIA

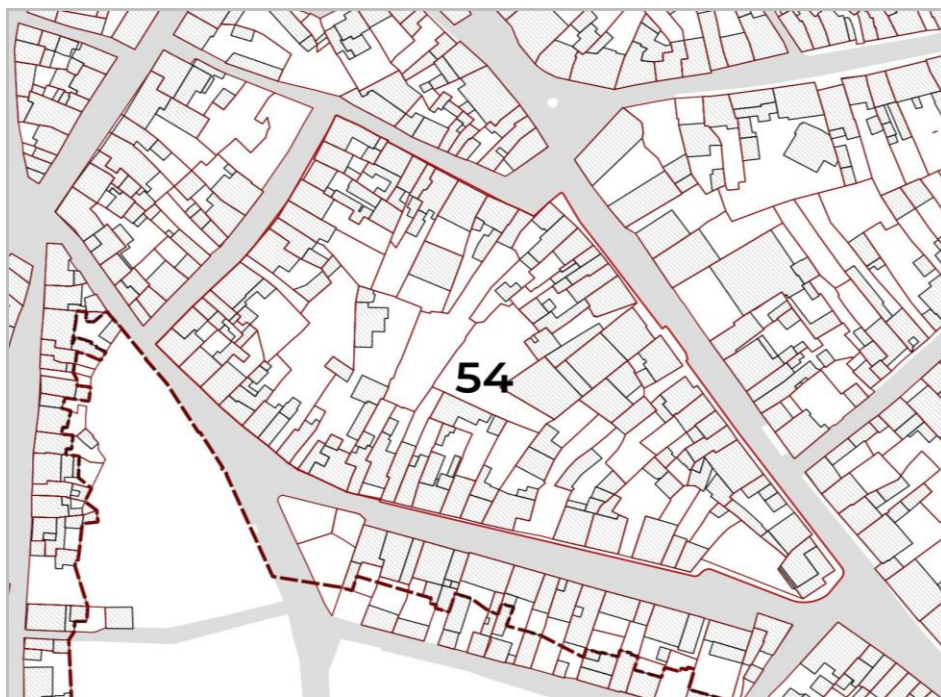
INVOLUCRO	Efficientamento copertura esistente
IMPIANTI FER	Impianti produzione FER con integrazione architettonica
INFISSI	Sostituzione infissi

ISOLATO N. 54

UNITA' EDILIZIA N. 43

NUM. COMPONENTI ELEMENTARI 1

IDENTIFICATIVI DEI COMPONENTI ELEMENTARI A



PLANIMETRIA ISOLATO



PLANIMETRIA UNITA' EDILIZIA

RIFERIMENTI LOCALIZZATIVI, CATASTALI E STATO DELLA PROPRIETA'**VIA E NUMERO CIVICO**

Via Gaetano Cima n 0 (indirizzo principale)

RIFERIMENTI GEOGRAFICI1. CARTOGRAFIA
2. COORDINATE**RIFERIMENTI CATASTALI E PROPRIETA'**

FOGLIO 44A MAPPALE 1511

PROPRIETA' Privata

CABRAS**PIANO DEL CENTRO STORICO****CARATTERISTICHE DEI COMPONENTI ELEMENTARI****#****#****R02**ISOLATO N. **54**UNITA' EDILIZIA N. **43**

COMPONENTI ELEMENTARI

A

COMPONENTE	A
Numero di livelli	1
Livello relazionale	NO
Funzione primaria	Depositi - autorimesse
Utilizzo	Altro

		CARATTERI STRUTTURALI		CARATTERI EPIDERMICI	
COMPONENTE	A	Descrizione	Conservazione/degrado	Descrizione	Conservazione/degrado
Chiusure verticali		Muratura mista	Cattivo stato di conservazione	Non finito	Fortemente degradato
Solai		Solaio in latero-cemento	Cattivo stato di conservazione	Rivestimento in ceramica	
Balconi					
Coperture		Copertura a doppia falda	Buono stato di conservazione	Coppo sardo	Buono stato di conservazione
Infissi		Finestre Porte Grandi aperture		Legno	Cattivo stato di conservazione
Gronde		Canale		Plastica	Cattivo stato di conservazione

ISOLATO N. 54 UNITA' EDILIZIA N. 43 COMPONENTI ELEMENTARI DELL'UNITÀ EDILIZIA A

1.1 CLASSIFICAZIONE EPOCA DI IMPIANTO E DI TRASFORMAZIONE

COD	VOLUMI ELEMENTARI	IMPIANTO	CLASS.	TRASFORMAZIONI	CLASSIFICAZIONE	CLASSIFICAZIONE TIPOLOGICA EDIFICIO	INTERVENTO PREVISTO
1	SUB VOLUME A	1926	<1950	1930 1940	<1950	ES03_Edificio storico con alterazioni irreversibili	Ristrutturazione edilizia

1.2 INDICI&PARAMETRI URBANISTICI

COD	DESCRIZIONE	FORMULE	U.M.	STATO ATTUALE				INCREMENTO/DIMINUZIONE		PROGETTO			
				A	TOT	A	TOT	A	TOT				
SE	Superficie edificata		[mq]	77,19	77,19	250,00	250,00	327,19	327,19				
Hm	Altezza a monte		[m]	3,43		0,00		3,43					
Hv	Altezza a valle		[m]	3,43		0,00		3,43					
n	Uso seminterrato	1=res - 0=altro		1				1					
Hcalc	Altezza di calcolo urb.		[m]	3,43				3,43					
V	Volume ai fini Urbanistici	SE*Hcalc	[mc]	264,36	0,00 0,00 0,00	264,36	0,00	0,00	1120,61	0,00 0,00 0,00	1120,61		
Vft	Volume fuori terra	SE*Hm	[mc]	264,36		264,36	0,00	0,00	264,36		264,36		
Vsnt	Volume seminterrato	SE*(Hv-Hm)	[mc]	0,00		0,00		0,00			0,00		
VC	Volume Complessivo	Se*Hv	[mc]	264,36		264,36	0,00	0,00	1120,61		1120,61		

INDICI

INDICI				STATO ATTUALE		INCREMENTO/DIMINUZIONE		PROGETTO	
V	Volume ai fini Urbanistici		[mq]		264,36		856,25		1.120,61
SL	Superficie Lotto		[mq]		907,39		0,00		907,39
SC	Superficie Coperta		[mq]		77,19		250,00		327,19
IC	Indice di Copertura	SC/SL	[mq/mq]		0,09		0,28		0,36
IF	Ind. di fabbr. fondiario	V/SL	[mc/mq]		0,29		0,94		1,23

COMPONENTE	A
● LIVELLO RELAZIONALE	NO
SITUAZIONE ESISTENTE	
UTILIZZO	Altro
FUNZIONE PRIMARIA	Depositi - autorimesse
FUNZIONE SECONDARIA	
INDICAZIONI DI PIANO	
INTERVENTO	Rifunzionalizzazione
NUOVE FUNZIONI	Ricettivo
INTERVENTI SPECIFICI CONSENTITI	
ALTEZZE	Mantenimento altezza preesistente
SUPERFICI	Abbinamento con U.E. complementare
STANDARD R.A.I.	Ampliamento forometria aperture esistente
STANDARD SERVIZI	Riconfigurazione planimetrica dei vani interni



ELEMENTI DA CONSERVARE CODICE ABACO - TIPOLOGIA ELEMENTO

ELEMENTI DA SOSTITUIRE NUOVO ELEMENTO SOSTITUITO

- | | |
|--------------------------------|-----------------------------|
| 1 Tessitura muraria incoerente | Tessitura muraria coerente |
| 2 Intonaco e/o tinteggiatura | Colorazione da piano colore |
| 3 Pluviali in pvc e amianto | Pluviali in rame |

ELEMENTI DA ELIMINARE TIPOLOGIA ELEMENTO

ELEMENTI DA RIPOSIZIONARE

ADDIZIONI IN AGGETTO

ADDIZIONI IN VOLUME

INDICAZIONI TRATTAMENTO INVOLUCRO ESTERNO

COPERTURE

INDICAZIONE INTERVENTO	Nuova costruzione coerente
SAGOMA	Sostituzione con copertura a capanna
STRUTTURA	Nuova costruzione compatibile
MATERIALI	Nuovo manto con elementi coerenti
GRONDE	Sostituzione con gronda compatibile

PORTE

FOROMETRIA	Conservazione
INFISSO	Sostituzione con infisso in legno
CORNICE	Nuova coerente

GRATE

Non presenti

COMIGNOLI

Non presenti

PROFFERLI

Non presenti

BALCONI

Non presenti

PROSPETTI

MURATURA	Ripristino degli elementi muratura
INTONACI	Rifacimento intonaco
TINTEGGIATURA	Nuova colorazione

FINESTRE

FOROMETRIA	Consentita nuova apertura nel prospetto principale motivata
SISTEMA OSCURAMENTO	Utilizzo scuri interni
INFISSO	Sostituzione con infisso in legno
CORNICE	Nuova coerente

GRANDI APERTURE

FOROMETRIA	Nuova apertura motivata
INFISSO	Sostituzione con infisso in legno
CORNICE	Nuova coerente

INDICAZIONE PER L'EFFICIENTAMENTO ENERGETICO DELL'UNITA' EDILIZIA

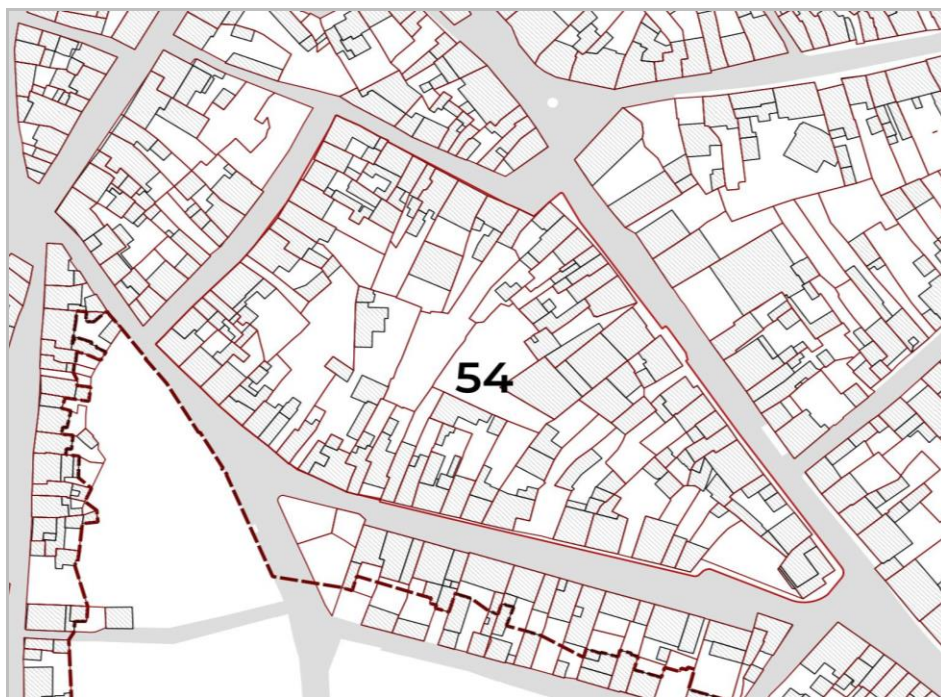
INVOLUCRO	Interventi in addizione su paramento interno
IMPIANTI FER	Impianti produzione FER con integrazione architettonica
INFISSI	Sostituzione infissi

ISOLATO N. 54

UNITA' EDILIZIA N. 44

NUM. COMPONENTI ELEMENTARI 4

IDENTIFICATIVI DEI COMPONENTI ELEMENTARI A B C D



PLANIMETRIA ISOLATO



PLANIMETRIA UNITA' EDILIZIA

RIFERIMENTI LOCALIZZATIVI, CATASTALI E STATO DELLA PROPRIETA'

VIA E NUMERO CIVICO

Corso Italia n 4 (indirizzo principale)
 Corso Italia n 6
 Corso Italia n 2

RIFERIMENTI GEOGRAFICI

1. CARTOGRAFIA
 2. COORDINATE

RIFERIMENTI CATASTALI E PROPRIETA'

FOGLIO 44A MAPPALE 1528
 PROPRIETA' Privata

ISOLATO N. 54

UNITA' EDILIZIA N. 44

COMPONENTI ELEMENTARI

A B C D

COMPONENTE	A
Numero di livelli	1
Livello relazionale	Piano terra
Funzione primaria	Commerciale
Utilizzo	Utilizzato

COMPONENTE	B
Numero di livelli	2
Livello relazionale	Piano terra
Funzione primaria	Residenziale
Utilizzo	Disabitato
Livelli superiori	Piano primo
Funzione livelli superiori	Residenziale
Utilizzo	Disabitato

COMPONENTE	C
Numero di livelli	1
Livello relazionale	NO
Funzione primaria	Residenziale
Utilizzo	Disabitato

COMPONENTE	D
Numero di livelli	1
Livello relazionale	NO
Funzione primaria	Residenziale
Utilizzo	Disabitato

CARATTERI STRUTTURALI			CARATTERI EPIDERMICI		
COMPONENTE	A	Descrizione	Conservazione/degrado	Descrizione	Conservazione/degrado
Chiusure verticali		Muratura in pietre e malta	Buono stato di conservazione	Intonacato	Nessun degrado
Solai		Solaio in latero-cemento	Buono stato di conservazione	Rivestimento in ceramica	
Balconi					
Coperture		Copertura a doppia falda	Cattivo stato di conservazione	Coppo sardo	Cattivo stato di conservazione
Infissi		Finestre Porte			Nessun degrado
				PVC	
Gronde		Canale			Buono stato di conservazione
COMPONENTE	B	Descrizione	Conservazione/degrado	Descrizione	Conservazione/degrado
Chiusure verticali		Muratura in blocchi cls	Cattivo stato di conservazione	Intonacato	Cattivo stato di conservazione
Solai		Solaio in latero-cemento	Cattivo stato di conservazione	Rivestimento in ceramica	
Balconi		Balcone in latero-cemento	Cattivo stato di conservazione	Intonacato	
Coperture		Copertura piana da definire	Cattivo stato di conservazione	Copertura in cls	Cattivo stato di conservazione
Infissi		Finestre Porte Grandi aperture		Legno	Cattivo stato di conservazione
Gronde		Canale		Plastica	Cattivo stato di conservazione
COMPONENTE	C	Descrizione	Conservazione/degrado	Descrizione	Conservazione/degrado
Chiusure verticali		Muratura in blocchi cls	Cattivo stato di conservazione	Intonacato	Cattivo stato di conservazione
Solai		Solaio in latero-cemento	Cattivo stato di conservazione	Rivestimento in ceramica	
Balconi					
Coperture		Copertura piana da definire	Cattivo stato di conservazione	Copertura in cls	Cattivo stato di conservazione
Infissi		Finestre Porte		Legno	Cattivo stato di conservazione
Gronde		Canale		Plastica	Cattivo stato di conservazione
COMPONENTE	D	Descrizione	Conservazione/degrado	Descrizione	Conservazione/degrado
Chiusure verticali		Muratura in blocchi cls	Cattivo stato di conservazione	Intonacato	Cattivo stato di conservazione
Solai		Solaio in latero-cemento	Cattivo stato di conservazione	Rivestimento in ceramica	
Balconi					
Coperture		Copertura monofalda	Cattivo stato di conservazione	Cemento o amianto	Fortemente degradato
Infissi		Finestre Porte		Legno	Cattivo stato di conservazione
Gronde		Canale		Plastica	Cattivo stato di conservazione

ISOLATO N. **54** UNITA' EDILIZIA N. **44** COMPONENTI ELEMENTARI DELL'UNITÀ EDILIZIA **A B C D****1.1 CLASSIFICAZIONE EPOCA DI IMPIANTO E DI TRASFORMAZIONE**

COD	VOLUMI ELEMENTARI	IMPIANTO	CLASS.	TRASFORMAZIONI	CLASSIFICAZIONE	CLASSIFICAZIONE TIPOLOGICA EDIFICIO	INTERVENTO PREVISTO
1	SUB VOLUME A	1926	<1950	2010 2020	>1950	ER02_Edificio recente incongruo	Manutenzione straordinaria
2	SUB VOLUME B	1968	>1950	1990 2000	>1950	ER02_Edificio recente incongruo	Ristrutturazione edilizia
3	SUB VOLUME C	1968	>1950	1990 2000	>1950	ER02_Edificio recente incongruo	Ristrutturazione edilizia
4	SUB VOLUME D	1968	>1950	1990 2000	>1950	ER02_Edificio recente incongruo	Ristrutturazione edilizia

1.2 INDICI&PARAMETRI URBANISTICI

COD	DESCRIZIONE	FORMULE	U.M.	STATO ATTUALE					INCREMENTO/DIMINUZIONE					PROGETTO				
				A	B	C	D	TOT	A	B	C	D	TOT	A	B	C	D	TOT
VOLUMI ELEMENTARI																		
SE	Superficie edificata		[mq]	61,68	117,76	21,07	34,07	234,58	0,00	0,00	0,00	0,00	0,00	61,68	117,76	21,07	34,07	234,58
Hm	Altezza a monte		[m]	3,70	7,53	3,88	3,20		0,00	0,00	0,00	0,00		3,70	7,53	3,88	3,20	
Hv	Altezza a valle		[m]	3,70	7,53	3,88	3,20		0,00	0,00	0,00	0,00		3,70	7,53	3,88	3,20	
n	Uso seminterrato	1=res - 0=altro		1	1	1	1							1	1	1	1	
Hcalc	Altezza di calcolo urb.		[m]	3,70	7,53	3,88	3,20							3,70	7,53	3,88	3,20	
V	Volume ai fini Urbanistici	SE*Hcalc	[mc]	228,20	886,18	81,66	109,01	1.305,05	0,00	0,00	0,00	0,00	0,00	228,20	886,18	81,66	109,01	1.305,05
Vft	Volume fuori terra	SE*Hm	[mc]	228,20	886,18	81,66	109,01	1305,05	0,00	0,00	0,00	0,00	0,00	228,20	886,18	81,66	109,01	1.305,05
Vsnt	Volume seminterrato	SE*(Hv-Hm)	[mc]	0,00	0,00	0,00	0,00	0,00						0,00	0,00	0,00	0,00	0,00
VC	Volume Complessivo	Se*Hv	[mc]	228,20	886,18	81,66	109,01	1.305,05	0,00	0,00	0,00	0,00	0,00	228,20	886,18	81,66	109,01	1.305,05

INDICI

INDICI				STATO ATTUALE		INCREMENTO/DIMINUZIONE		PROGETTO	
V	Volume ai fini Urbanistici		[mq]		1.305,05		0,00		1.305,05
SL	Superficie Lotto		[mq]		468,83		0,00		468,83
SC	Superficie Coperta		[mq]		234,58		0,00		234,58
IC	Indice di Copertura	SC/SL	[mq/mq]		0,50		0,00		0,50
IF	Ind. di fabbr. fondiario	V/SL	[mc/mq]		2,78		0,00		2,78

COMPONENTE	A
● LIVELLO RELAZIONALE	Piano terra
SITUAZIONE ESISTENTE	
UTILIZZO	Utilizzato
FUNZIONE PRIMARIA	Commerciale
FUNZIONE SECONDARIA	
INDICAZIONI DI PIANO	
INTERVENTO	Mantenimento funzione esistente

COMPONENTE	B
● LIVELLO RELAZIONALE	Piano terra
SITUAZIONE ESISTENTE	
UTILIZZO	Disabitato
FUNZIONE PRIMARIA	Residenziale
FUNZIONE SECONDARIA	
INDICAZIONI DI PIANO	
INTERVENTO	Mantenimento funzione esistente

COMPONENTE	B
● LIVELLI SUPERIORI	Piano primo
SITUAZIONE ESISTENTE	
UTILIZZO	Disabitato
FUNZIONE PRIMARIA	Residenziale
FUNZIONE SECONDARIA	
INDICAZIONI DI PIANO	
INTERVENTO	Mantenimento funzione esistente

COMPONENTE	C
● LIVELLO RELAZIONALE	NO
SITUAZIONE ESISTENTE	
UTILIZZO	Disabitato
FUNZIONE PRIMARIA	Residenziale
FUNZIONE SECONDARIA	
INDICAZIONI DI PIANO	
INTERVENTO	Mantenimento funzione esistente

COMPONENTE	D
● LIVELLO RELAZIONALE	NO
SITUAZIONE ESISTENTE	
UTILIZZO	Disabitato
FUNZIONE PRIMARIA	Residenziale
FUNZIONE SECONDARIA	
INDICAZIONI DI PIANO	
INTERVENTO	Mantenimento funzione esistente



ELEMENTI DA CONSERVARE

CODICE ABACO - TIPOLOGIA ELEMENTO

ELEMENTI DA SOSTITUIRE

- 1 Porta in alluminio-pvc
- 2 Finestra in alluminio-pvc
- 3 Pluviali in pvc e amianto
- 4 Intonaco e/o tinteggiatura

NUOVO ELEMENTO SOSTITUITO

- Infisso in legno
- Infisso in legno
- Pluviali in rame
- Colorazione da piano colore

ELEMENTI DA ELIMINARE

- 1 Reti tecnologiche
- 2 Elementi tecnici

TIPOLOGIA ELEMENTO

- Linee elettriche
- Rimozione

ELEMENTI DA RIPOSIZIONARE

ADDIZIONI IN AGGETTO

- 1 Pensiline

Demolizione

ADDIZIONI IN VOLUME

INDICAZIONI TRATTAMENTO INVOLUCRO ESTERNO

COPERTURE

INDICAZIONE INTERVENTO	Nuova costruzione coerente
SAGOMA	Sostituzione con copertura a capanna
STRUTTURA	Nuova costruzione compatibile
MATERIALI	Nuovo manto con elementi coerenti
GRONDE	Sostituzione con gronda compatibile

PORTE

FOROMETRIA	Conservazione
INFISSO	Sostituzione con infisso in legno
CORNICE	Nuova coerente

GRATE

Non presenti

COMIGNOLI

Non presenti

PROFFERLI

Non presenti

BALCONI

Presenti

SOLAIO

Conservazione e manutenzione esistente

STRUTTURA

Conservazione e manutenzione esistente

CORRIMANO

Nuovo corrimano coerente

PROSPETTI

MURATURA	Manutenzione ordinaria
INTONACI	Possibilità utilizzo intonaci non tradizionali
TINTEGGIATURA	Nuova colorazione

FINESTRE

FOROMETRIA	Conservazione
SISTEMA OSCURAMENTO	Utilizzo scuri interni
INFISSO	Sostituzione con infisso in legno
CORNICE	Nuova coerente

GRANDI APERTURE

FOROMETRIA	Portale
FOROMETRIA	Conservazione
INFISSO	Sostituzione con infisso in legno
CORNICE	Nuova coerente

INDICAZIONE PER L'EFFICIENTAMENTO ENERGETICO DELL'UNITA' EDILIZIA

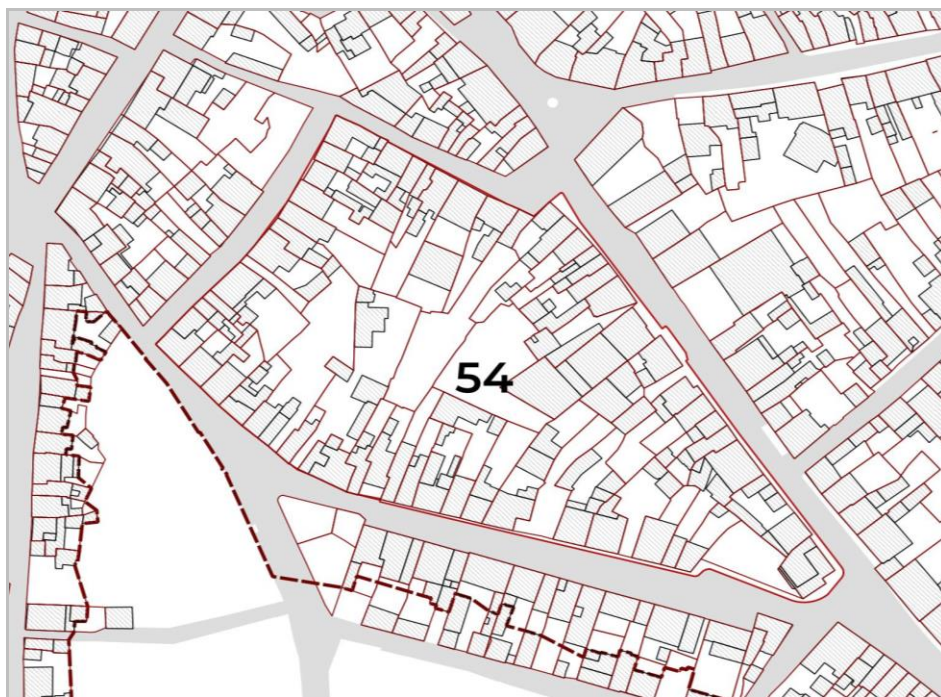
INVOLUCRO	Interventi in addizione su paramento interno
IMPIANTI FER	Impianti produzione FER con integrazione architettonica
INFISSI	Sostituzione infissi

ISOLATO N. 54

UNITA' EDILIZIA N. 45

NUM. COMPONENTI ELEMENTARI 1

IDENTIFICATIVI DEI COMPONENTI ELEMENTARI A



PLANIMETRIA ISOLATO



PLANIMETRIA UNITA' EDILIZIA

RIFERIMENTI LOCALIZZATIVI, CATASTALI E STATO DELLA PROPRIETA'**VIA E NUMERO CIVICO**

Corso Italia

n 12 (indirizzo principale)

RIFERIMENTI GEOGRAFICI

1. CARTOGRAFIA
2. COORDINATE

RIFERIMENTI CATASTALI E PROPRIETA'

FOGLIO 44A MAPPALE 1530

PROPRIETA' Privata

ISOLATO N. **54**UNITA' EDILIZIA N. **45**

COMPONENTI ELEMENTARI

A

COMPONENTE	A
Numero di livelli	3
Livello relazionale	Piano terra
Funzione primaria	Residenziale
Utilizzo	Abitato saltuariamente
Livelli superiori	Mansarda
Funzione livelli superiori	Residenziale
Utilizzo	Abitato saltuariamente

		CARATTERI STRUTTURALI		CARATTERI EPIDERMICI	
COMPONENTE	A	Descrizione	Conservazione/degrado	Descrizione	Conservazione/degrado
Chiusure verticali		Muratura in blocchi cls	Nessun degrado	Non finito	Cattivo stato di conservazione
Solai		Solaio in latero-cemento	Nessun degrado	Rivestimento in ceramica	
Balconi					
Coperture		Copertura a doppia falda	Nessun degrado	Coppo sardo	Nessun degrado
Infissi		Finestre		Legno	Cattivo stato di conservazione
		Porte		Metallo	
		Grandi aperture			
				PVC	
Gronde		Canale			Nessun degrado

ISOLATO N. **54** UNITA' EDILIZIA N. **45** COMPONENTI ELEMENTARI DELL'UNITÀ EDILIZIA **A****1.1 CLASSIFICAZIONE EPOCA DI IMPIANTO E DI TRASFORMAZIONE**

COD	VOLUMI ELEMENTARI	IMPIANTO	CLASS.	TRASFORMAZIONI	CLASSIFICAZIONE	CLASSIFICAZIONE TIPOLOGICA EDIFICIO	INTERVENTO PREVISTO
1	SUB VOLUME A	1926	<1950	2000 2010	>1950	ER01_Edificio recente congruo	Manutenzione straordinaria

1.2 INDICI&PARAMETRI URBANISTICI

COD	DESCRIZIONE	FORMULE	U.M.	STATO ATTUALE				INCREMENTO/DIMINUZIONE		PROGETTO			
				A	TOT	A	TOT	A	TOT				
VOLUMI ELEMENTARI				A	TOT	A	TOT	A	TOT	A	TOT		
SE	Superficie edificata		[mq]	92,59	92,59	0,00	0,00	92,59	92,59				
Hm	Altezza a monte		[m]	7,53		0,00		7,53					
Hv	Altezza a valle		[m]	7,53		0,00		7,53					
n	Uso seminterrato	1=res - 0=altro		1				1					
Hcalc	Altezza di calcolo urb.		[m]	7,53				7,53					
V	Volume ai fini Urbanistici	SE*Hcalc	[mc]	696,76	0,00	0,00	0,00	696,76	0,00	0,00	0,00		
Vft	Volume fuori terra	SE*Hm	[mc]	696,76	696,76	0,00	0,00	696,76	696,76				
Vsnt	Volume seminterrato	SE*(Hv-Hm)	[mc]	0,00	0,00			0,00	0,00				
VC	Volume Complessivo	Se*Hv	[mc]	696,76	696,76	0,00	0,00	696,76	696,76				

INDICI

				STATO ATTUALE		INCREMENTO/DIMINUZIONE		PROGETTO	
V	Volume ai fini Urbanistici		[mq]		696,76		0,00		696,76
SL	Superficie Lotto		[mq]		179,88		0,00		179,88
SC	Superficie Coperta		[mq]		92,59		0,00		92,59
IC	Indice di Copertura	SC/SL	[mq/mq]		0,51		0,00		0,51
IF	Ind. di fabbr. fondiario	V/SL	[mc/mq]		3,87		0,00		3,87

COMPONENTE	A
● LIVELLO RELAZIONALE	Piano terra
SITUAZIONE ESISTENTE	
UTILIZZO	Abitato saltuariamente
FUNZIONE PRIMARIA	Residenziale
FUNZIONE SECONDARIA	
INDICAZIONI DI PIANO	
INTERVENTO	Mantenimento funzione esistente

COMPONENTE	A
● LIVELLI SUPERIORI	Mansarda
SITUAZIONE ESISTENTE	
UTILIZZO	Abitato saltuariamente
FUNZIONE PRIMARIA	Residenziale
FUNZIONE SECONDARIA	
INDICAZIONI DI PIANO	
INTERVENTO	Mantenimento funzione esistente



ELEMENTI DA CONSERVARE

CODICE ABACO - TIPOLOGIA ELEMENTO

ELEMENTI DA SOSTITUIRE

- 1 Intonaco e/o tinteggiatura
- 2 Finestra in alluminio-pvc
- 3 Pluviali in pvc e amianto

NUOVO ELEMENTO SOSTITUITO

- Colorazione da piano colore
- Infisso in legno
- Pluviali in rame

ELEMENTI DA ELIMINARE

- 1 Reti tecnologiche

TIPOLOGIA ELEMENTO

- Linee elettriche

ELEMENTI DA RIPOSIZIONARE

ADDIZIONI IN AGGETTO

ADDIZIONI IN VOLUME

INDICAZIONI TRATTAMENTO INVOLUCRO ESTERNO

COPERTURE

INDICAZIONE INTERVENTO	Conservazione e manutenzione esistente
SAGOMA	Conservazione sagoma copertura esistente
STRUTTURA	Nuova costruzione compatibile
MATERIALI	Conservazione materiali tradizionali esistenti
GRONDE	Conservazione e manutenzione gronda esistente

PORTE

FOROMETRIA	Conservazione
INFISSO	Nuovo infisso coerente
CORNICE	Nuova coerente

GRATE

Non presenti

COMIGNOLI

Non presenti

PROFFERLI

Non presenti

BALCONI

Non presenti

PROSPETTI

MURATURA	Manutenzione ordinaria
INTONACI	Possibilità utilizzo intonaci non tradizionali
TINTEGGIATURA	Nuova colorazione

FINESTRE

FOROMETRIA	Conservazione
SISTEMA OSCURAMENTO	Utilizzo scuri interni
INFISSO	Sostituzione con infisso in legno
CORNICE	Nuova coerente

GRANDI APERTURE

FOROMETRIA	Serranda
INFISSO	Conservazione
	Sostituzione con infisso in legno

INDICAZIONE PER L'EFFICIENTAMENTO ENERGETICO DELL'UNITA' EDILIZIA

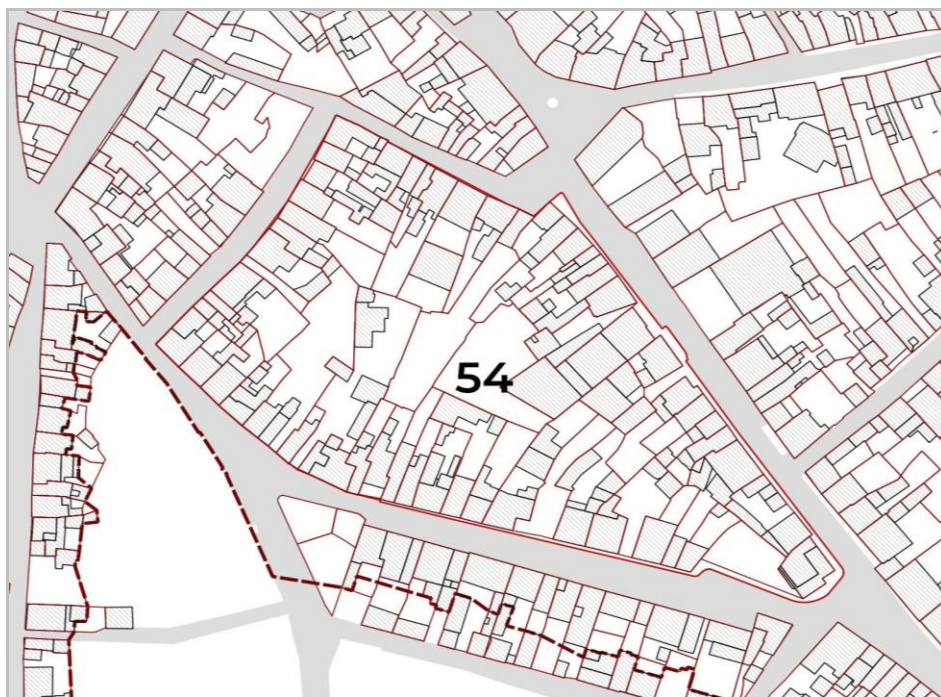
INVOLUCRO	Efficientamento copertura esistente
IMPIANTI FER	Impianti produzione FER con integrazione architettonica
INFISSI	Sostituzione infissi

ISOLATO N. 54

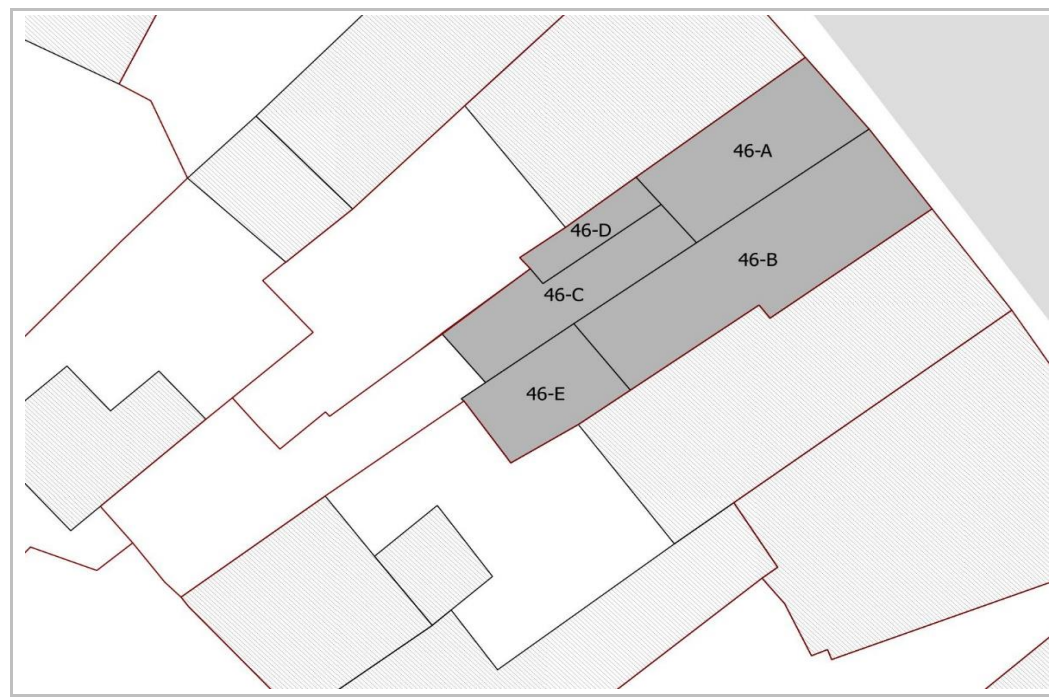
UNITA' EDILIZIA N. 46

NUM. COMPONENTI ELEMENTARI 5

IDENTIFICATIVI DEI COMPONENTI ELEMENTARI A B C D E



PLANIMETRIA ISOLATO



PLANIMETRIA UNITA' EDILIZIA

RIFERIMENTI LOCALIZZATIVI, CATASTALI E STATO DELLA PROPRIETA'

VIA E NUMERO CIVICO

Corso Italia n 14 (indirizzo principale)
 Corso Italia n 16

RIFERIMENTI GEOGRAFICI

1. CARTOGRAFIA
 2. COORDINATE

RIFERIMENTI CATASTALI E PROPRIETA'

FOGLIO 44A MAPPALE 1531
 PROPRIETA' Privata

ISOLATO N. 54

UNITA' EDILIZIA N. 46

COMPONENTI ELEMENTARI

A B C D E

COMPONENTE	A
Numero di livelli	2
Livello relazionale	Piano terra
Funzione primaria	Residenziale
Utilizzo	Abitato
Livelli superiori	Piano primo
Funzione livelli superiori	Residenziale
Utilizzo	Abitato

COMPONENTE	C
Numero di livelli	1
Livello relazionale	NO
Funzione primaria	Residenziale
Utilizzo	Abitato

COMPONENTE	E
Numero di livelli	2
Funzione primaria	Residenziale
Livello relazionale	NO
Utilizzo	Disabitato
Livelli superiori	Piano primo
Funzione livelli superiori	Residenziale
Utilizzo	Disabitato

COMPONENTE	B
Numero di livelli	2
Livello relazionale	Piano terra
Funzione primaria	Residenziale
Utilizzo	Disabitato
Livelli superiori	Piano primo
Funzione livelli superiori	Residenziale
Utilizzo	Disabitato

COMPONENTE	D
Numero di livelli	1
Livello relazionale	NO
Funzione primaria	Residenziale
Utilizzo	Abitato

CARATTERI STRUTTURALI			CARATTERI EPIDERMICI		
COMPONENTE	A	Descrizione	Conservazione/degrado	Descrizione	Conservazione/degrado
Chiusure verticali		Muratura in blocchi cls	Nessun degrado	Intonacato	Nessun degrado
Solai		Solaio in latero-cemento	Nessun degrado	Rivestimento in ceramica	
Balconi		Balcone in latero-cemento	Nessun degrado	Intonacato	
Coperture		Copertura a doppia falda	Nessun degrado	Coppo sardo	Nessun degrado
Infissi		Finestre Porte		Legno	Nessun degrado
Gronde		Canale		Plastica	Nessun degrado
COMPONENTE	B	Descrizione	Conservazione/degrado	Descrizione	Conservazione/degrado
Chiusure verticali		Muratura in blocchi cls	Buono stato di conservazione	Intonacato	Cattivo stato di conservazione
Solai		Solaio in latero-cemento	Buono stato di conservazione	Rivestimento in ceramica	
Balconi		Balcone in latero-cemento	Buono stato di conservazione	Intonacato	
Coperture		Copertura monofalda	Fortemente degradato	Cemento o amianto	Fortemente degradato
Infissi		Finestre Porte Grandi aperture		Legno Metallo	Cattivo stato di conservazione
Gronde		Canale		Plastica	Cattivo stato di conservazione
COMPONENTE	C	Descrizione	Conservazione/degrado	Descrizione	Conservazione/degrado
Chiusure verticali		Muratura in blocchi cls	Nessun degrado	Intonacato	Nessun degrado
Solai		Solaio in latero-cemento	Nessun degrado	Rivestimento in ceramica	
Balconi					
Coperture		Copertura piana definita	Buono stato di conservazione	Copertura in cls	Buono stato di conservazione
Infissi		Finestre Porte		Legno	Nessun degrado
Gronde		Canale		Plastica	Nessun degrado
COMPONENTE	D	Descrizione	Conservazione/degrado	Descrizione	Conservazione/degrado
Chiusure verticali		Muratura in blocchi cls	Nessun degrado	Intonacato	Nessun degrado
Solai		Solaio in latero-cemento	Nessun degrado	Rivestimento in ceramica	
Balconi					
Coperture		Copertura piana definita	Buono stato di conservazione	Copertura in cls	Buono stato di conservazione
Infissi		Finestre Porte		Legno	Nessun degrado
Gronde		Canale		Plastica	Nessun degrado

		CARATTERI STRUTTURALI		CARATTERI EPIDERMICI	
COMPONENTE	E	Descrizione	Conservazione/degrado	Descrizione	Conservazione/degrado
Chiusure verticali		Muratura in blocchi cls	Buono stato di conservazione	Intonacato	Cattivo stato di conservazione
Solai		Solaio in latero-cemento	Buono stato di conservazione	Rivestimento in ceramica	
Balconi					
Coperture		Copertura monofalda	Cattivo stato di conservazione	Copertura in cls	Cattivo stato di conservazione
Infissi		Finestre		Legno	Cattivo stato di conservazione
		Porte		Metallo	
Gronde		Canale		Plastica	Cattivo stato di conservazione

ISOLATO N. **54** UNITA' EDILIZIA N. **46** COMPONENTI ELEMENTARI DELL'UNITÀ EDILIZIA **A B C D E****1.1 CLASSIFICAZIONE EPOCA DI IMPIANTO E DI TRASFORMAZIONE**

COD	VOLUMI ELEMENTARI			IMPIANTO	CLASS.	TRASFORMAZIONI			CLASSIFICAZIONE	CLASSIFICAZIONE TIPOLOGICA EDIFICIO	INTERVENTO PREVISTO
1	SUB VOLUME	A		1968	>1950	2010	2020		>1950	ER01_Edificio recente congruo	Manutenzione ordinaria
2	SUB VOLUME	B		1968	>1950	1990	2000		>1950	ER01_Edificio recente congruo	Manutenzione straordinaria
3	SUB VOLUME	C		1968	>1950	2010	2020		>1950	ER01_Edificio recente congruo	Manutenzione ordinaria
4	SUB VOLUME	D		1968	>1950	2010	2020		>1950	ER01_Edificio recente congruo	Manutenzione ordinaria

1.2 INDICI&PARAMETRI URBANISTICI

COD	DESCRIZIONE	FORMULE	U.M.	STATO ATTUALE					INCREMENTO/DIMINUZIONE					PROGETTO					
				A	B	C	D	TOT	A	B	C	D	TOT	A	B	C	D	TOT	
VOLUMI ELEMENTARI																			
SE	Superficie edificata		[mq]	34,51	26,70	8,99	0,00		70,19	0,00	0,00	0,00	0,00	0,00	34,51	26,70	8,99	0,00	70,19
Hm	Altezza a monte		[m]	8,23	3,18	5,70	0,00			0,00	0,00	0,00	0,00		8,23	3,18	5,70	0,00	
Hv	Altezza a valle		[m]	8,23	3,18	5,70	0,00			0,00	0,00	0,00	0,00		8,23	3,18	5,70	0,00	
n	Usa seminterrato	1=res - 0=altro		1	1	1									1	1	1		
Hcalc	Altezza di calcolo urb.		[m]	8,23	3,18	5,70	0,00								8,23	3,18	5,70	0,00	
V	Volume ai fini Urbanistici	SE*Hcalc	[mc]	283,83	84,77	51,22	0,00		419,83	0,00	0,00	0,00	0,00	0,00	283,83	84,77	51,22	0,00	419,83
Vft	Volume fuori terra	SE*Hm	[mc]	283,83	84,77	51,22	0,00		419,83	0,00	0,00	0,00	0,00		283,83	84,77	51,22	0,00	419,83
Vsnt	Volume seminterrato	SE*(Hv-Hm)	[mc]	0,00	0,00	0,00	0,00		0,00						0,00	0,00	0,00	0,00	0,00
VC	Volume Complessivo	Se*Hv	[mc]	283,83	84,77	51,22	0,00		419,83	0,00	0,00	0,00	0,00		283,83	84,77	51,22	0,00	419,83

2.1 CLASSIFICAZIONE EPOCA DI IMPIANTO E DI TRASFORMAZIONE

COD	VOLUMI ELEMENTARI			IMPIANTO	CLASS.	TRASFORMAZIONI			CLASSIFICAZIONE	CLASSIFICAZIONE TIPOLOGICA EDIFICIO	INTERVENTO PREVISTO
5	SUB VOLUME	E		1968	>1950	1990	2000		>1950	ER01_Edificio recente congruo	Manutenzione straordinaria

2.2 INDICI&PARAMETRI URBANISTICI

COD	DESCRIZIONE	FORMULE	U.M.	STATO ATTUALE		INCREMENTO/DIMINUZIONE		PROGETTO	
				E	TOT	E	TOT	E	TOT
VOLUMI ELEMENTARI									
SE	Superficie edificata		[mq]	0,00	0,00	0,00	0,00	0,00	0,00
Hm	Altezza a monte		[m]	0,00		0,00		0,00	
Hv	Altezza a valle		[m]	0,00		0,00		0,00	
n	Usa seminterrato	1=res - 0=altro							
Hcalc	Altezza di calcolo urb.		[m]	0,00				0,00	
V	Volume ai fini Urbanistici	SE*Hcalc	[mc]	0,00	0,00	0,00	0,00	0,00	0,00
Vft	Volume fuori terra	SE*Hm	[mc]	0,00	0,00	0,00	0,00	0,00	0,00
Vsnt	Volume seminterrato	SE*(Hv-Hm)	[mc]	0,00	0,00			0,00	0,00
VC	Volume Complessivo	Se*Hv	[mc]	0,00	0,00	0,00	0,00	0,00	0,00

INDICI				STATO ATTUALE		INCREMENTO/DIMINUZIONE		PROGETTO	
V	Volume ai fini Urbanistici		[mq]		419,83		0,00		419,83
SL	Superficie Lotto		[mq]		215,90		0,00		215,90
SC	Superficie Coperta		[mq]		70,19		0,00		70,19
IC	Indice di Copertura	SC/SL	[mq/mq]		0,33		0,00		0,33
IF	Ind. di fabbr. fondiario	V/SL	[mc/mq]		1,94		0,00		1,94

COMPONENTE	A
● LIVELLO RELAZIONALE	Piano terra
SITUAZIONE ESISTENTE	
UTILIZZO	Abitato
FUNZIONE PRIMARIA	Residenziale
FUNZIONE SECONDARIA	
INDICAZIONI DI PIANO	
INTERVENTO	Mantenimento funzione esistente

COMPONENTE	B
● LIVELLO RELAZIONALE	Piano terra
SITUAZIONE ESISTENTE	
UTILIZZO	Disabitato
FUNZIONE PRIMARIA	Residenziale
FUNZIONE SECONDARIA	
INDICAZIONI DI PIANO	
INTERVENTO	Mantenimento funzione esistente

COMPONENTE	A
● LIVELLI SUPERIORI	Piano primo
SITUAZIONE ESISTENTE	
UTILIZZO	Abitato
FUNZIONE PRIMARIA	Residenziale
FUNZIONE SECONDARIA	
INDICAZIONI DI PIANO	
INTERVENTO	Mantenimento funzione esistente

COMPONENTE	B
● LIVELLI SUPERIORI	Piano primo
SITUAZIONE ESISTENTE	
UTILIZZO	Disabitato
FUNZIONE PRIMARIA	Residenziale
FUNZIONE SECONDARIA	
INDICAZIONI DI PIANO	
INTERVENTO	Mantenimento funzione esistente

COMPONENTE	C
● LIVELLO RELAZIONALE	NO
SITUAZIONE ESISTENTE	
UTILIZZO	Abitato
FUNZIONE PRIMARIA	Residenziale
FUNZIONE SECONDARIA	
INDICAZIONI DI PIANO	
INTERVENTO	Mantenimento funzione esistente

COMPONENTE	D
● LIVELLO RELAZIONALE	NO
SITUAZIONE ESISTENTE	
UTILIZZO	Abitato
FUNZIONE PRIMARIA	Residenziale
FUNZIONE SECONDARIA	
INDICAZIONI DI PIANO	
INTERVENTO	Mantenimento funzione esistente

COMPONENTE	E
● LIVELLO RELAZIONALE	NO
SITUAZIONE ESISTENTE	
UTILIZZO	Disabitato
FUNZIONE PRIMARIA	Residenziale
FUNZIONE SECONDARIA	
INDICAZIONI DI PIANO	
INTERVENTO	Mantenimento funzione esistente

COMPONENTE	E
● LIVELLI SUPERIORI	Piano primo
SITUAZIONE ESISTENTE	
UTILIZZO	Disabitato
FUNZIONE PRIMARIA	Residenziale
FUNZIONE SECONDARIA	
INDICAZIONI DI PIANO	
INTERVENTO	Mantenimento funzione esistente



ELEMENTI DA CONSERVARE

CODICE ABACO - TIPOLOGIA ELEMENTO

ELEMENTI DA SOSTITUIRE

- 1 Porta in alluminio-pvc
- 2 Finestra in alluminio-pvc
- 3 Pluviali in pvc e amianto
- 4 Intonaco e/o tinteggiatura

NUOVO ELEMENTO SOSTITUITO

- Infisso in legno
- Infisso in legno
- Pluviali in rame
- Colorazione da piano colore

ELEMENTI DA ELIMINARE

- 1 Reti tecnologiche
- 2 Elementi tecnici

TIPOLOGIA ELEMENTO

- Linee elettriche
- Rimozione

ELEMENTI DA RIPOSIZIONARE

ADDIZIONI IN AGGETTO

ADDIZIONI IN VOLUME

INDICAZIONI TRATTAMENTO INVOLUCRO ESTERNO

COPERTURE

INDICAZIONE INTERVENTO	Nuova costruzione coerente
SAGOMA	Sostituzione con copertura a capanna
STRUTTURA	Nuova costruzione compatibile
MATERIALI	Nuovo manto con elementi coerenti
GRONDE	Sostituzione con gronda compatibile

PORTE

FOROMETRIA	Conservazione
INFISSO	Sostituzione con infisso in legno
CORNICE	Nuova coerente

GRATE

Non presenti

COMIGNOLI

Non presenti

PROFFERLI

Non presenti

BALCONI

Presenti

SOLAIO

Nuovo coerente

STRUTTURA

Nuova struttura coerente

CORRIMANO

Nuovo corrimano coerente

PROSPETTI

MURATURA	Manutenzione ordinaria
INTONACI	Possibilità utilizzo intonaci non tradizionali
TINTEGGIATURA	Nuova colorazione

FINESTRE

FOROMETRIA	Conservazione
SISTEMA OSCURAMENTO	Utilizzo scuri interni
INFISSO	Sostituzione con infisso in legno
CORNICE	Nuova coerente

GRANDI APERTURE

Non presenti

INDICAZIONE PER L'EFFICIENTAMENTO ENERGETICO DELL'UNITA' EDILIZIA

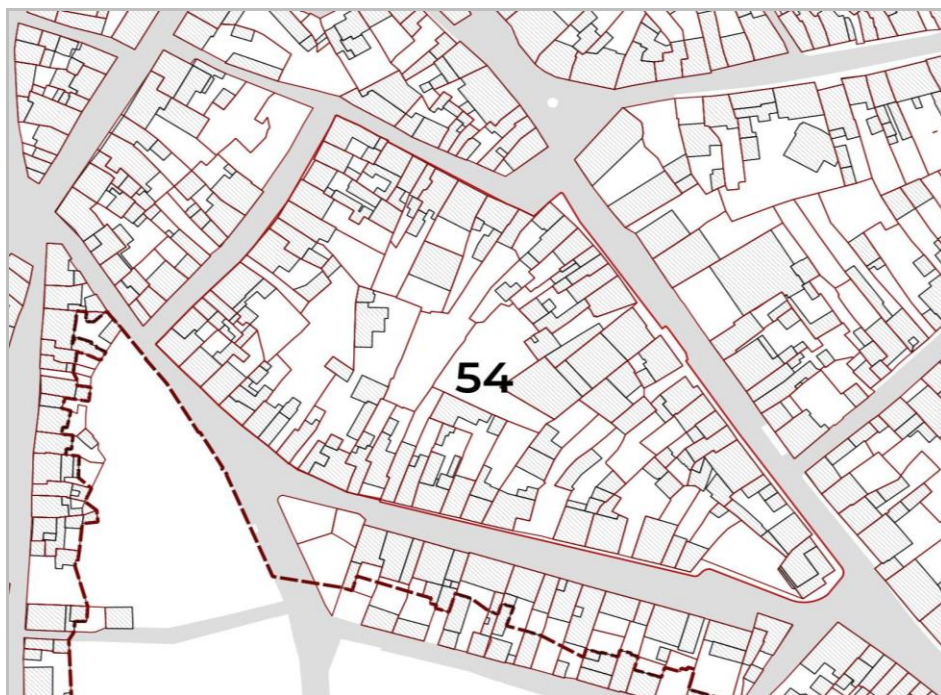
INVOLUCRO	Interventi in addizione su paramento interno
IMPIANTI FER	Impianti produzione FER con integrazione architettonica
INFISSI	Sostituzione infissi

ISOLATO N. 54

UNITA' EDILIZIA N. 47

NUM. COMPONENTI ELEMENTARI 4

IDENTIFICATIVI DEI COMPONENTI ELEMENTARI A B C D



PLANIMETRIA ISOLATO



PLANIMETRIA UNITA' EDILIZIA

RIFERIMENTI LOCALIZZATIVI, CATASTALI E STATO DELLA PROPRIETA'**VIA E NUMERO CIVICO**

Corso Italia n 20 (indirizzo principale)

RIFERIMENTI GEOGRAFICI

1. CARTOGRAFIA
2. COORDINATE

RIFERIMENTI CATASTALI E PROPRIETA'

FOGLIO 44A MAPPALE 1532

PROPRIETA' Privata

ISOLATO N. 54

UNITA' EDILIZIA N. 47

COMPONENTI ELEMENTARI

A B C D

COMPONENTE	A
Numero di livelli	2
Livello relazionale	Piano terra
Funzione primaria	Servizi privati
Utilizzo	Utilizzato
Livelli superiori	Piano primo
Funzione livelli superiori	Residenziale
Utilizzo	Abitato

COMPONENTE	C
Numero di livelli	2
Livello relazionale	NO
Funzione primaria	Residenziale
Utilizzo	Abitato
Livelli superiori	Piano primo
Funzione livelli superiori	Residenziale
Utilizzo	Abitato

COMPONENTE	B
Numero di livelli	1
Livello relazionale	NO
Funzione primaria	Residenziale
Utilizzo	Abitato

COMPONENTE	D
Numero di livelli	1
Livello relazionale	NO
Funzione primaria	Residenziale
Utilizzo	Abitato

CARATTERI STRUTTURALI			CARATTERI EPIDERMICI		
COMPONENTE	A	Descrizione	Conservazione/degrado	Descrizione	Conservazione/degrado
Chiusure verticali		Muratura in blocchi cls	Nessun degrado	Intonacato	Buono stato di conservazione
Solai		Solaio in latero-cemento	Nessun degrado	Rivestimento in ceramica	
Balconi		Balcone in latero-cemento	Nessun degrado	Intonacato	
Coperture		Copertura a doppia falda	Nessun degrado	Coppo sardo	Nessun degrado
Infissi		Finestre Porte		Legno	Nessun degrado
				PVC	
Gronde		Canale		Plastica	Nessun degrado
COMPONENTE	B	Descrizione	Conservazione/degrado	Descrizione	Conservazione/degrado
Chiusure verticali		Muratura in blocchi cls	Nessun degrado	Intonacato	Buono stato di conservazione
Solai		Solaio in latero-cemento	Nessun degrado	Rivestimento in ceramica	
Balconi					
Coperture		Copertura monofalda	Fortemente degradato	Cemento o amianto	Fortemente degradato
Infissi		Finestre Porte			Nessun degrado
				PVC	
Gronde		Canale		Plastica	Nessun degrado
COMPONENTE	C	Descrizione	Conservazione/degrado	Descrizione	Conservazione/degrado
Chiusure verticali		Muratura in blocchi cls	Nessun degrado	Intonacato	Buono stato di conservazione
Solai		Solaio in latero-cemento	Nessun degrado	Rivestimento in ceramica	
Balconi					
Coperture		Copertura monofalda	Fortemente degradato	Cemento o amianto	Fortemente degradato
Infissi		Finestre Porte			Nessun degrado
				PVC	
Gronde		Canale		Plastica	Nessun degrado
COMPONENTE	D	Descrizione	Conservazione/degrado	Descrizione	Conservazione/degrado
Chiusure verticali		Muratura in blocchi cls	Nessun degrado	Intonacato	Buono stato di conservazione
Solai		Solaio in latero-cemento	Nessun degrado	Rivestimento in ceramica	
Balconi					
Coperture		Copertura monofalda	Fortemente degradato	Cemento o amianto	Fortemente degradato
Infissi		Finestre Porte			Nessun degrado
				PVC	
Gronde		Canale		Plastica	Nessun degrado

ISOLATO N. **54** UNITA' EDILIZIA N. **47** COMPONENTI ELEMENTARI DELL'UNITÀ EDILIZIA **A B C D****1.1 CLASSIFICAZIONE EPOCA DI IMPIANTO E DI TRASFORMAZIONE**

COD	VOLUMI ELEMENTARI	IMPIANTO	CLASS.	TRASFORMAZIONI	CLASSIFICAZIONE	CLASSIFICAZIONE TIPOLOGICA EDIFICIO	INTERVENTO PREVISTO
1	SUB VOLUME A	1926	<1950	1990 2000	>1950	ER01_Edificio recente congruo	Manutenzione ordinaria
2	SUB VOLUME B	1926	<1950	1990 2000	>1950	ER02_Edificio recente incongruo	Manutenzione straordinaria
3	SUB VOLUME C	1926	<1950	1990 2000	>1950	ER02_Edificio recente incongruo	Manutenzione straordinaria
4	SUB VOLUME D	1926	<1950	1990 2000	>1950	ER02_Edificio recente incongruo	Manutenzione straordinaria

1.2 INDICI&PARAMETRI URBANISTICI

COD	DESCRIZIONE	FORMULE	U.M.	STATO ATTUALE					INCREMENTO/DIMINUZIONE					PROGETTO				
				A	B	C	D	TOT	A	B	C	D	TOT	A	B	C	D	TOT
SE	Superficie edificata		[mq]	105,05	87,25	51,24	12,94	256,49	0,00	0,00	0,00	0,00	0,00	105,05	87,25	51,24	12,94	256,49
Hm	Altezza a monte		[m]	6,48	2,98	7,80	5,05		0,00	0,00	0,00	0,00		6,48	2,98	7,80	5,05	
Hv	Altezza a valle		[m]	6,48	2,98	7,80	5,05		0,00	0,00	0,00	0,00		6,48	2,98	7,80	5,05	
n	Uso seminterrato	1=res - 0=altro		1	1	1	1							1	1	1	1	
Hcalc	Altezza di calcolo urb.		[m]	6,48	2,98	7,80	5,05							6,48	2,98	7,80	5,05	
V	Volume ai fini Urbanistici	SE*Hcalc	[mc]	680,23	259,58	399,66	65,35	1.404,82	0,00	0,00	0,00	0,00	0,00	680,23	259,58	399,66	65,35	1.404,82
Vft	Volume fuori terra	SE*Hm	[mc]	680,23	259,58	399,66	65,35	1404,82	0,00	0,00	0,00	0,00	0,00	680,23	259,58	399,66	65,35	1.404,82
Vsnt	Volume seminterrato	SE*(Hv-Hm)	[mc]	0,00	0,00	0,00	0,00	0,00						0,00	0,00	0,00	0,00	0,00
VC	Volume Complessivo	Se*Hv	[mc]	680,23	259,58	399,66	65,35	1.404,82	0,00	0,00	0,00	0,00	0,00	680,23	259,58	399,66	65,35	1.404,82

INDICI

INDICI	STATO ATTUALE	INCREMENTO/DIMINUZIONE	PROGETTO
V Volume ai fini Urbanistici [mq]	1.404,82	0,00	1.404,82
SL Superficie Lotto [mq]	333,98	0,00	333,98
SC Superficie Coperta [mq]	256,49	0,00	256,49
IC Indice di Copertura SC/SL [mq/mq]	0,77	0,00	0,77
IF Ind. di fabbr. fondiario V/SL [mc/mq]	4,21	0,00	4,21

COMPONENTE	A
● LIVELLO RELAZIONALE	Piano terra
SITUAZIONE ESISTENTE	
UTILIZZO	Utilizzato
FUNZIONE PRIMARIA	Servizi privati
FUNZIONE SECONDARIA	
INDICAZIONI DI PIANO	
INTERVENTO	Mantenimento funzione esistente

COMPONENTE	B
● LIVELLO RELAZIONALE	NO
SITUAZIONE ESISTENTE	
UTILIZZO	Abitato
FUNZIONE PRIMARIA	Residenziale
FUNZIONE SECONDARIA	
INDICAZIONI DI PIANO	
INTERVENTO	Mantenimento funzione esistente

COMPONENTE	A
● LIVELLI SUPERIORI	Piano primo
SITUAZIONE ESISTENTE	
UTILIZZO	Abitato
FUNZIONE PRIMARIA	Residenziale
FUNZIONE SECONDARIA	
INDICAZIONI DI PIANO	
INTERVENTO	Mantenimento funzione esistente

COMPONENTE	C
● LIVELLO RELAZIONALE	NO
SITUAZIONE ESISTENTE	
UTILIZZO	Abitato
FUNZIONE PRIMARIA	Residenziale
FUNZIONE SECONDARIA	
INDICAZIONI DI PIANO	
INTERVENTO	Mantenimento funzione esistente

COMPONENTE	D
● LIVELLO RELAZIONALE	NO
SITUAZIONE ESISTENTE	
UTILIZZO	Abitato
FUNZIONE PRIMARIA	Residenziale
FUNZIONE SECONDARIA	
INDICAZIONI DI PIANO	
INTERVENTO	Mantenimento funzione esistente

COMPONENTE	C
● LIVELLI SUPERIORI	Piano primo
SITUAZIONE ESISTENTE	
UTILIZZO	Abitato
FUNZIONE PRIMARIA	Residenziale
FUNZIONE SECONDARIA	
INDICAZIONI DI PIANO	
INTERVENTO	Mantenimento funzione esistente



ELEMENTI DA CONSERVARE	CODICE ABACO - TIPOLOGIA ELEMENTO
1 Elementi decorativi	Cornici-modanature
ELEMENTI DA SOSTITUIRE	NUOVO ELEMENTO SOSTITUITO
1 Intonaco e/o tinteggiatura	Colorazione da piano colore
2 Finestra in alluminio-pvc	Infisso in legno
3 Pluviali in pvc e amianto	Pluviali in rame
ELEMENTI DA ELIMINARE	TIPOLOGIA ELEMENTO
1 Reti tecnologiche	Linee elettriche
ELEMENTI DA RIPOSIZIONARE	
Insegne	
ADDIZIONI IN AGGETTO	
ADDIZIONI IN VOLUME	

INDICAZIONI TRATTAMENTO INVOLUCRO ESTERNO

COPERTURE

INDICAZIONE INTERVENTO	Conservazione e manutenzione esistente
SAGOMA	Conservazione sagoma copertura esistente
STRUTTURA	Nuova costruzione compatibile
MATERIALI	Conservazione materiali tradizionali esistenti
GRONDE	Sostituzione con gronda compatibile

PORTE

FOROMETRIA	Conservazione
INFISSO	Manutenzione
CORNICE	Sostituzione elementi incoerenti

GRATE

GRATE	Non presenti
-------	--------------

COMIGNOLI

COMIGNOLI	Non presenti
-----------	--------------

PROFFERLI

PROFFERLI	Non presenti
-----------	--------------

BALCONI

BALCONI	Presenti
SOLAIO	Conservazione e manutenzione esistente
STRUTTURA	Conservazione e manutenzione esistente
CORRIMANO	Nuovo corrimano coerente

PROSPETTI

MURATURA	Manutenzione ordinaria
INTONACI	Possibilità utilizzo intonaci non tradizionali
TINTEGGIATURA	Nuova colorazione

FINESTRE

FOROMETRIA	Conservazione
SISTEMA OSCURAMENTO	Utilizzo scuri interni
INFISSO	Sostituzione con infisso in legno
CORNICE	Sostituzione elementi incoerenti

GRANDI APERTURE

FOROMETRIA	Portale
FOROMETRIA	Conservazione
INFISSO	Sostituzione con infisso in legno
CORNICE	Sostituzione elementi incoerenti

INDICAZIONE PER L'EFFICIENTAMENTO ENERGETICO DELL'UNITA' EDILIZIA

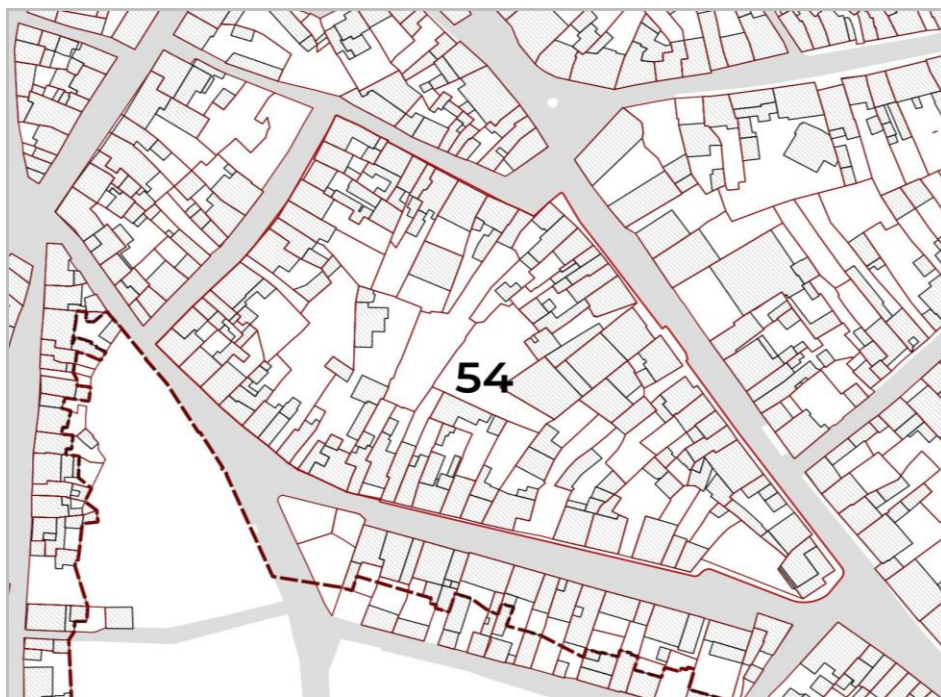
INVOLUCRO	Efficientamento copertura esistente
IMPIANTI FER	Impianti produzione FER con integrazione architettonica
INFISSI	Sostituzione infissi

ISOLATO N. 54

UNITA' EDILIZIA N. 48

NUM. COMPONENTI ELEMENTARI 2

IDENTIFICATIVI DEI COMPONENTI ELEMENTARI A B



PLANIMETRIA ISOLATO



PLANIMETRIA UNITA' EDILIZIA

RIFERIMENTI LOCALIZZATIVI, CATASTALI E STATO DELLA PROPRIETA'**VIA E NUMERO CIVICO**

Corso Italia

n 22 (indirizzo principale)

RIFERIMENTI GEOGRAFICI

1. CARTOGRAFIA
2. COORDINATE

RIFERIMENTI CATASTALI E PROPRIETA'

FOGLIO 44A MAPPALE 0

PROPRIETA' Privata

ISOLATO N. **54**UNITA' EDILIZIA N. **48**

COMPONENTI ELEMENTARI

A B

COMPONENTE	A
Numero di livelli	1
Livello relazionale	Piano terra
Funzione primaria	Residenziale
Utilizzo	Disabitato

COMPONENTE	B
Numero di livelli	1
Livello relazionale	NO
Funzione primaria	Residenziale
Utilizzo	Disabitato

CARATTERI STRUTTURALI			CARATTERI EPIDERMICI		
COMPONENTE	A	Descrizione	Conservazione/degrado	Descrizione	Conservazione/degrado
Chiusure verticali		Muratura in pietre e malta	Buono stato di conservazione	Intonacato	Cattivo stato di conservazione
Solai		Solaio in legno	Buono stato di conservazione	Ligneo	
Balconi					
Coperture		Copertura a doppia falda	Cattivo stato di conservazione	Lamiera	Cattivo stato di conservazione
Infissi		Finestre Porte		Legno	Cattivo stato di conservazione
Gronde		Canale			Buono stato di conservazione
COMPONENTE	B	Descrizione	Conservazione/degrado	Descrizione	Conservazione/degrado
Chiusure verticali		Muratura in pietre e malta	Buono stato di conservazione	Intonacato	Cattivo stato di conservazione
Solai		Solaio in legno	Buono stato di conservazione	Ligneo	
Balconi					
Coperture		Copertura monofalda	Cattivo stato di conservazione	Coppo sardo	Cattivo stato di conservazione
Infissi		Finestre Porte		Legno	Cattivo stato di conservazione
Gronde		Canale			Buono stato di conservazione

ISOLATO N. **54** UNITA' EDILIZIA N. **48** COMPONENTI ELEMENTARI DELL'UNITÀ EDILIZIA **A B****1.1 CLASSIFICAZIONE EPOCA DI IMPIANTO E DI TRASFORMAZIONE**

COD	VOLUMI ELEMENTARI	IMPIANTO	CLASS.	TRASFORMAZIONI	CLASSIFICAZIONE	CLASSIFICAZIONE TIPOLOGICA EDIFICIO	INTERVENTO PREVISTO
1	SUB VOLUME A	1926	<1950	1920 1930	<1950	ES02_Edificio storico con alterazioni reversibili	Manutenzione straordinaria
2	SUB VOLUME B	1926	<1950	1910 1920	<1950	ES02_Edificio storico con alterazioni reversibili	Manutenzione straordinaria

1.2 INDICI&PARAMETRI URBANISTICI

COD	DESCRIZIONE	FORMULE	U.M.	STATO ATTUALE			INCREMENTO/DIMINUZIONE			PROGETTO		
				A	B	TOT	A	B	TOT	A	B	TOT
VOLUMI ELEMENTARI												
SE	Superficie edificata		[mq]	147,20	0,00	147,20	0,00	0,00	0,00	147,20	0,00	147,20
Hm	Altezza a monte		[m]	3,73	0,00		0,00	0,00		3,73	0,00	
Hv	Altezza a valle		[m]	3,73	0,00		0,00	0,00		3,73	0,00	
n	Uso seminterrato	1=res - 0=altro		1						1		
Hcalc	Altezza di calcolo urb.		[m]	3,73	0,00					3,73	0,00	
V	Volume ai fini Urbanistici	SE*Hcalc	[mc]	548,30	0,00	0,00 0,00	0,00	0,00	0,00	548,30	0,00	0,00 0,00
Vft	Volume fuori terra	SE*Hm	[mc]	548,30	0,00	548,30	0,00	0,00	0,00	548,30	0,00	548,30
Vsnt	Volume seminterrato	SE*(Hv-Hm)	[mc]	0,00	0,00	0,00				0,00	0,00	0,00
VC	Volume Complessivo	Se*Hv	[mc]	548,30	0,00	548,30	0,00	0,00	0,00	548,30	0,00	548,30

INDICI

				STATO ATTUALE		INCREMENTO/DIMINUZIONE		PROGETTO	
V	Volume ai fini Urbanistici		[mq]		548,30		0,00		548,30
SL	Superficie Lotto		[mq]		147,19		0,00		147,19
SC	Superficie Coperta		[mq]		147,20		0,00		147,20
IC	Indice di Copertura	SC/SL	[mq/mq]		1,00		0,00		1,00
IF	Ind. di fabbr. fondiario	V/SL	[mc/mq]		3,73		0,00		3,73

COMPONENTE	A
● LIVELLO RELAZIONALE	Piano terra
SITUAZIONE ESISTENTE	
UTILIZZO	Disabitato
FUNZIONE PRIMARIA	Residenziale
FUNZIONE SECONDARIA	
INDICAZIONI DI PIANO	
INTERVENTO	Mantenimento funzione esistente

COMPONENTE	B
● LIVELLO RELAZIONALE	NO
SITUAZIONE ESISTENTE	
UTILIZZO	Disabitato
FUNZIONE PRIMARIA	Residenziale
FUNZIONE SECONDARIA	
INDICAZIONI DI PIANO	
INTERVENTO	Mantenimento funzione esistente



ELEMENTI DA CONSERVARE	CODICE ABACO - TIPOLOGIA ELEMENTO
1 Elementi decorativi	Cornici-modanature
ELEMENTI DA SOSTITUIRE	NUOVO ELEMENTO SOSTITUTO
1 Intonaco e/o tinteggiatura	Utilizzo intonaci tradizionali
2 Intonaco e/o tinteggiatura	Colorazione da piano colore
ELEMENTI DA ELIMINARE	TIPOLOGIA ELEMENTO
1 Reti tecnologiche	Linee elettriche
ELEMENTI DA RIPOSIZIONARE	
ADDIZIONI IN AGGETTO	
ADDIZIONI IN VOLUME	

INDICAZIONI TRATTAMENTO INVOLUCRO ESTERNO

COPERTURE

INDICAZIONE INTERVENTO	Nuova costruzione coerente
SAGOMA	Sostituzione con copertura a capanna
STRUTTURA	Conservazione orditura primaria in travi di legno
MATERIALI	Nuovo manto con elementi coerenti
GRONDE	Realizzazione di una nuova gronda compatibile

PORTE

FOROMETRIA	Conservazione
INFISSO	Manutenzione
CORNICE	Restauro-risanamento esistente

GRATE

Non presenti

COMIGNOLI

Non presenti

PROFFERLI

Non presenti

BALCONI

Non presenti

PROSPETTI

MURATURA	Manutenzione ordinaria
INTONACI	Rifacimento intonaco
TINTEGGIATURA	Nuova colorazione

FINESTRE

FOROMETRIA	Conservazione
SISTEMA OSCURAMENTO	Conservazione tipologia esistente
INFISSO	Manutenzione
CORNICE	Manutenzione e conservazione esistente

GRANDI APERTURE

Non presenti

INDICAZIONE PER L'EFFICIENTAMENTO ENERGETICO DELL'UNITA' EDILIZIA

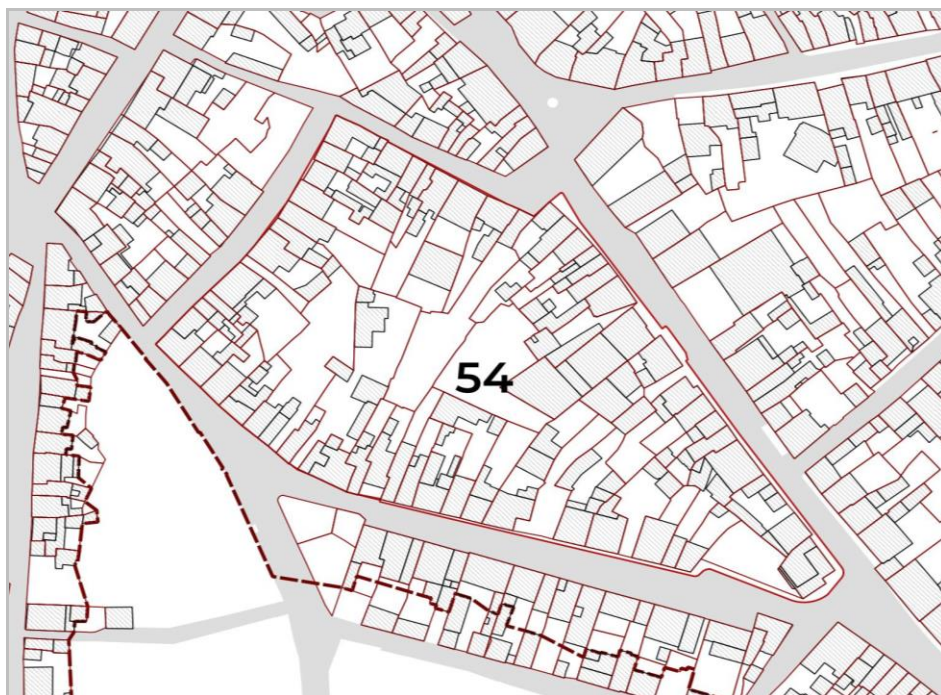
INVOLUCRO	Interventi in addizione su paramento interno
IMPIANTI FER	Impianti produzione FER con integrazione architettonica
INFISSI	Sostituzione sistemi di oscuramento

ISOLATO N. 54

UNITA' EDILIZIA N. 49

NUM. COMPONENTI ELEMENTARI 2

IDENTIFICATIVI DEI COMPONENTI ELEMENTARI A B



PLANIMETRIA ISOLATO



PLANIMETRIA UNITA' EDILIZIA

RIFERIMENTI LOCALIZZATIVI, CATASTALI E STATO DELLA PROPRIETA'**VIA E NUMERO CIVICO**

Corso Italia

n 24 (indirizzo principale)

RIFERIMENTI GEOGRAFICI

1. CARTOGRAFIA
2. COORDINATE

RIFERIMENTI CATASTALI E PROPRIETA'

FOGLIO 44A MAPPALE 5778

PROPRIETA' Privata

ISOLATO N. **54**UNITA' EDILIZIA N. **49**

COMPONENTI ELEMENTARI

A B

COMPONENTE	A
Numero di livelli	1
Livello relazionale	NO
Funzione primaria	Depositi - autorimesse
Utilizzo	Altro

COMPONENTE	B
Numero di livelli	1
Livello relazionale	NO
Funzione primaria	Depositi - autorimesse
Utilizzo	Altro

CARATTERI STRUTTURALI			CARATTERI EPIDERMICI		
COMPONENTE	A	Descrizione	Conservazione/degrado	Descrizione	Conservazione/degrado
Chiusure verticali		Muratura in blocchi cls	Cattivo stato di conservazione	Non finito	Cattivo stato di conservazione
Solai		Solaio in latero-cemento	Cattivo stato di conservazione	Rivestimento in ceramica	
Balconi					
Coperture		Copertura monofalda	Fortemente degradato	Cemento o amianto	Fortemente degradato
Infissi		Finestre		Metallo	Cattivo stato di conservazione
		Porte			
Gronde		Canale		Plastica	Cattivo stato di conservazione
COMPONENTE	B	Descrizione	Conservazione/degrado	Descrizione	Conservazione/degrado
Chiusure verticali		Muratura in blocchi cls	Cattivo stato di conservazione	Non finito	Cattivo stato di conservazione
Solai		Solaio in latero-cemento	Cattivo stato di conservazione	Rivestimento in ceramica	
Balconi					
Coperture		Copertura monofalda	Fortemente degradato	Cemento o amianto	Fortemente degradato
Infissi		Finestre		Metallo	Cattivo stato di conservazione
		Porte			
Gronde		Canale		Plastica	Cattivo stato di conservazione

ISOLATO N. **54** UNITA' EDILIZIA N. **49** COMPONENTI ELEMENTARI DELL'UNITÀ EDILIZIA **A B****1.1 CLASSIFICAZIONE EPOCA DI IMPIANTO E DI TRASFORMAZIONE**

COD	VOLUMI ELEMENTARI	IMPIANTO	CLASS.	TRASFORMAZIONI	CLASSIFICAZIONE	CLASSIFICAZIONE TIPOLOGICA EDIFICIO	INTERVENTO PREVISTO
1	SUB VOLUME A	1974	>1950	1990 2000	>1950	ER02_Edificio recente incongruo	Ristrutturazione edilizia
2	SUB VOLUME B	1974	>1950	1990 2000	>1950	ER02_Edificio recente incongruo	Ristrutturazione edilizia

1.2 INDICI&PARAMETRI URBANISTICI

COD	DESCRIZIONE	FORMULE	U.M.	STATO ATTUALE			INCREMENTO/DIMINUZIONE			PROGETTO			
				A	B	TOT	A	B	TOT	A	B	TOT	
VOLUMI ELEMENTARI													
SE	Superficie edificata		[mq]	94,85	77,79	172,63	0,00	12,00	12,00	94,85	89,79	184,63	
Hm	Altezza a monte		[m]	3,95	2,78		0,00	0,00		3,95	2,78		
Hv	Altezza a valle		[m]	3,95	2,78		0,00	0,00		3,95	2,78		
n	Uso seminterrato	1=res - 0=altro		1	1					1	1		
Hcalc	Altezza di calcolo urb.		[m]	3,95	2,78					3,95	2,78		
V	Volume ai fini Urbanistici	SE*Hcalc	[mc]	374,64	215,85	0,00 0,00	0,00 0,00	0,00	0,00	374,64	249,15	0,00 0,00	623,80
Vft	Volume fuori terra	SE*Hm	[mc]	374,64	215,85	590,50	0,00	0,00	0,00	374,64	215,85	590,50	
Vsnt	Volume seminterrato	SE*(Hv-Hm)	[mc]	0,00	0,00	0,00				0,00	0,00	0,00	
VC	Volume Complessivo	Se*Hv	[mc]	374,64	215,85	590,50	0,00	0,00	0,00	374,64	249,15	623,80	

INDICI

				STATO ATTUALE		INCREMENTO/DIMINUZIONE		PROGETTO	
V	Volume ai fini Urbanistici		[mq]		590,50		33,30		623,80
SL	Superficie Lotto		[mq]		314,48		0,00		314,48
SC	Superficie Coperta		[mq]		172,63		12,00		184,63
IC	Indice di Copertura	SC/SL	[mq/mq]		0,55		0,04		0,59
IF	Ind. di fabbr. fondiario	V/SL	[mc/mq]		1,88		0,11		1,98

COMPONENTE	A
● LIVELLO RELAZIONALE	NO
SITUAZIONE ESISTENTE	
UTILIZZO	Altro
FUNZIONE PRIMARIA	Depositi - autorimesse
FUNZIONE SECONDARIA	
INDICAZIONI DI PIANO	
INTERVENTO	Mantenimento funzione esistente

COMPONENTE	B
● LIVELLO RELAZIONALE	NO
SITUAZIONE ESISTENTE	
UTILIZZO	Altro
FUNZIONE PRIMARIA	Depositi - autorimesse
FUNZIONE SECONDARIA	
INDICAZIONI DI PIANO	
INTERVENTO	Mantenimento funzione esistente



ELEMENTI DA CONSERVARE CODICE ABACO - TIPOLOGIA ELEMENTO

ELEMENTI DA SOSTITUIRE NUOVO ELEMENTO SOSTITUITO

ELEMENTI DA ELIMINARE TIPOLOGIA ELEMENTO

ELEMENTI DA RIPOSIZIONARE

ADDIZIONI IN AGGETTO

ADDIZIONI IN VOLUME

INDICAZIONI TRATTAMENTO INVOLUCRO ESTERNO

COPERTURE

INDICAZIONE INTERVENTO	Nuova costruzione coerente
SAGOMA	Sostituzione con copertura a capanna
STRUTTURA	Nuova costruzione compatibile
MATERIALI	Nuovo manto con elementi coerenti
GRONDE	Sostituzione con gronda compatibile

PORTE

FOROMETRIA	Conservazione
INFISSO	Sostituzione con infisso in legno
CORNICE	Nuova coerente

GRATE

Non presenti

COMIGNOLI

Non presenti

PROFFERLI

Non presenti

BALCONI

Non presenti

PROSPETTI

MURATURA	Manutenzione ordinaria
INTONACI	Possibilità utilizzo intonaci non tradizionali
TINTEGGIATURA	Nuova colorazione

FINESTRE

FOROMETRIA	Conservazione
SISTEMA OSCURAMENTO	Utilizzo scuri interni
INFISSO	Sostituzione con infisso in legno
CORNICE	Nuova coerente

GRANDI APERTURE

Non presenti

INDICAZIONE PER L'EFFICIENTAMENTO ENERGETICO DELL'UNITA' EDILIZIA

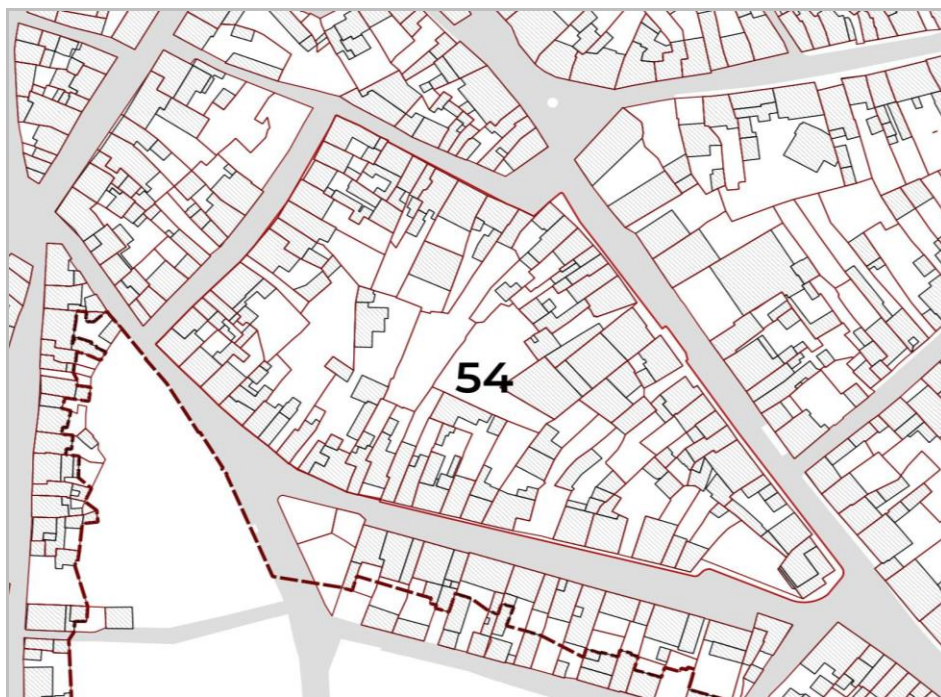
INVOLUCRO	Sostituzione componenti involucro esterno
IMPIANTI FER	Impianti produzione FER con integrazione architettonica
INFISSI	Sostituzione infissi

ISOLATO N. 54

UNITA' EDILIZIA N. 50

NUM. COMPONENTI ELEMENTARI 4

IDENTIFICATIVI DEI COMPONENTI ELEMENTARI A B C D



PLANIMETRIA ISOLATO



PLANIMETRIA UNITA' EDILIZIA

RIFERIMENTI LOCALIZZATIVI, CATASTALI E STATO DELLA PROPRIETA'

VIA E NUMERO CIVICO

Corso Italia n 28 (indirizzo principale)
Corso Italia n 30

RIFERIMENTI GEOGRAFICI

1. CARTOGRAFIA
2. COORDINATE

RIFERIMENTI CATASTALI E PROPRIETA'

FOGLIO 44A MAPPALE 1548
PROPRIETA' Privata

ISOLATO N. 54

UNITA' EDILIZIA N. 50

COMPONENTI ELEMENTARI

A B C D

COMPONENTE	A
Numero di livelli	5
Livello relazionale	Piano terra
Funzione primaria	Commerciale
Utilizzo	Utilizzato
Livelli superiori	Livello di piano superiore al terzo
Funzione livelli superiori	Residenziale
Utilizzo	Abitato

COMPONENTE	C
Numero di livelli	1
Livello relazionale	NO
Funzione primaria	Commerciale
Utilizzo	Altro

COMPONENTE	B
Numero di livelli	2
Livello relazionale	NO
Funzione primaria	Commerciale
Utilizzo	Altro
Livelli superiori	Piano primo
Funzione livelli superiori	Depositi - autorimesse
Utilizzo	Altro

COMPONENTE	D
Numero di livelli	1
Livello relazionale	NO
Funzione primaria	Commerciale
Utilizzo	Altro

CARATTERI STRUTTURALI			CARATTERI EPIDERMICI		
COMPONENTE	A	Descrizione	Conservazione/degrado	Descrizione	Conservazione/degrado
Chiusure verticali		Muratura in blocchi cls	Buono stato di conservazione	Intonacato Rivestito	Cattivo stato di conservazione
Solai		Solaio in latero-cemento	Buono stato di conservazione	Rivestimento in ceramica	
Balconi		Balcone in latero-cemento	Cattivo stato di conservazione	Intonacato	
Coperture		Copertura con pluri falda	Buono stato di conservazione	Coppo sardo	Buono stato di conservazione
Infissi		Finestre Porte Grandi aperture		Metallo PVC	Buono stato di conservazione
Gronde		Canale		Plastica	Cattivo stato di conservazione
COMPONENTE	B	Descrizione	Conservazione/degrado	Descrizione	Conservazione/degrado
Chiusure verticali		Muratura in blocchi cls	Buono stato di conservazione	Intonacato	Cattivo stato di conservazione
Solai		Solaio in latero-cemento	Buono stato di conservazione	Rivestimento in ceramica	
Balconi					
Coperture		Copertura piana definita	Buono stato di conservazione	Copertura in cls	Buono stato di conservazione
Infissi		Finestre Porte		Metallo PVC	Buono stato di conservazione
Gronde		Canale		Plastica	Cattivo stato di conservazione
COMPONENTE	C	Descrizione	Conservazione/degrado	Descrizione	Conservazione/degrado
Chiusure verticali		Muratura in blocchi cls	Buono stato di conservazione	Intonacato	Cattivo stato di conservazione
Solai		Solaio in latero-cemento	Buono stato di conservazione	Rivestimento in ceramica	
Balconi					
Coperture		Copertura monofalda	Buono stato di conservazione	Copertura in cls	Cattivo stato di conservazione
Infissi		Finestre Porte		Metallo PVC	Buono stato di conservazione
Gronde		Canale		Plastica	Cattivo stato di conservazione
COMPONENTE	D	Descrizione	Conservazione/degrado	Descrizione	Conservazione/degrado
Chiusure verticali		Muratura in blocchi cls	Buono stato di conservazione	Intonacato	Cattivo stato di conservazione
Solai		Solaio in latero-cemento	Buono stato di conservazione	Rivestimento in ceramica	
Balconi					
Coperture		Copertura a doppia falda	Buono stato di conservazione	Cemento o amianto	Cattivo stato di conservazione
Infissi		Finestre Porte		Metallo PVC	Buono stato di conservazione
Gronde		Canale		Plastica	

ISOLATO N. **54** UNITA' EDILIZIA N. **50** COMPONENTI ELEMENTARI DELL'UNITÀ EDILIZIA **A B C D****1.1 CLASSIFICAZIONE EPOCA DI IMPIANTO E DI TRASFORMAZIONE**

COD	VOLUMI ELEMENTARI	IMPIANTO	CLASS.	TRASFORMAZIONI	CLASSIFICAZIONE	CLASSIFICAZIONE TIPOLOGICA EDIFICIO	INTERVENTO PREVISTO
1	SUB VOLUME A	1968	>1950	1990 2000	>1950	ER02_Edificio recente incongruo	Manutenzione straordinaria
2	SUB VOLUME B	1968	>1950	1990 2000	>1950	ER02_Edificio recente incongruo	Manutenzione straordinaria
3	SUB VOLUME C	1968	>1950	1990 2000	>1950	ER02_Edificio recente incongruo	Manutenzione straordinaria
4	SUB VOLUME D	1968	>1950	1990 2000	>1950	ER02_Edificio recente incongruo	Manutenzione straordinaria

1.2 INDICI&PARAMETRI URBANISTICI

COD	DESCRIZIONE	FORMULE	U.M.	STATO ATTUALE					INCREMENTO/DIMINUZIONE					PROGETTO				
				A	B	C	D	TOT	A	B	C	D	TOT	A	B	C	D	TOT
SE	Superficie edificata		[mq]	193,01	13,79	65,03	324,79	596,62	0,00	0,00	0,00	0,00	0,00	193,01	13,79	65,03	324,79	596,62
Hm	Altezza a monte		[m]	18,70	15,83	4,25	3,83		0,00	0,00	0,00	0,00		18,70	15,83	4,25	3,83	
Hv	Altezza a valle		[m]	18,70	15,83	4,25	3,83		0,00	0,00	0,00	0,00		18,70	15,83	4,25	3,83	
n	Uso seminterrato	1=res - 0=altro		1	1	1	1							1	1	1	1	
Hcalc	Altezza di calcolo urb.		[m]	18,70	15,83	4,25	3,83							18,70	15,83	4,25	3,83	
V	Volume ai fini Urbanistici	SE*Hcalc	[mc]	3609,29	218,28	276,38	1242,32	5.346,27	0,00	0,00	0,00	0,00	0,00	3609,29	218,28	276,38	1242,32	5.346,27
Vft	Volume fuori terra	SE*Hm	[mc]	3609,29	218,28	276,38	1242,32	5346,27	0,00	0,00	0,00	0,00	0,00	3609,29	218,28	276,38	1242,32	5346,27
Vsnt	Volume seminterrato	SE*(Hv-Hm)	[mc]	0,00	0,00	0,00	0,00	0,00						0,00	0,00	0,00	0,00	0,00
VC	Volume Complessivo	Se*Hv	[mc]	3609,29	218,28	276,38	1242,32	5.346,27	0,00	0,00	0,00	0,00	0,00	3609,29	218,28	276,38	1242,32	5.346,27

INDICI

				STATO ATTUALE	INCREMENTO/DIMINUZIONE	PROGETTO
V	Volume ai fini Urbanistici		[mq]	5.346,27	0,00	5.346,27
SL	Superficie Lotto		[mq]	807,03	0,00	807,03
SC	Superficie Coperta		[mq]	596,62	0,00	596,62
IC	Indice di Copertura	SC/SL	[mq/mq]	0,74	0,00	0,74
IF	Ind. di fabbr. fondiario	V/SL	[mc/mq]	6,62	0,00	6,62

COMPONENTE	A
● LIVELLO RELAZIONALE	Piano terra
SITUAZIONE ESISTENTE	
UTILIZZO	Utilizzato
FUNZIONE PRIMARIA	Commerciale
FUNZIONE SECONDARIA	
INDICAZIONI DI PIANO	
INTERVENTO	Mantenimento funzione esistente

COMPONENTE	B
● LIVELLO RELAZIONALE	NO
SITUAZIONE ESISTENTE	
UTILIZZO	Altro
FUNZIONE PRIMARIA	Commerciale
FUNZIONE SECONDARIA	
INDICAZIONI DI PIANO	
INTERVENTO	Mantenimento funzione esistente

COMPONENTE	A
● LIVELLI SUPERIORI	Livello di piano superiore al terzo
SITUAZIONE ESISTENTE	
UTILIZZO	Abitato
FUNZIONE PRIMARIA	Residenziale
FUNZIONE SECONDARIA	
INDICAZIONI DI PIANO	
INTERVENTO	Mantenimento funzione esistente

COMPONENTE	B
● LIVELLI SUPERIORI	Piano primo
SITUAZIONE ESISTENTE	
UTILIZZO	Altro
FUNZIONE PRIMARIA	Depositi - autorimesse
FUNZIONE SECONDARIA	
INDICAZIONI DI PIANO	
INTERVENTO	Mantenimento funzione esistente

CABRAS**PIANO DEL CENTRO STORICO****ANALISI E INDICAZIONI FUNZIONALI****1****1****B.2**

COMPONENTE	C
● LIVELLO RELAZIONALE	NO
SITUAZIONE ESISTENTE	
UTILIZZO	Altro
FUNZIONE PRIMARIA	Commerciale
FUNZIONE SECONDARIA	
INDICAZIONI DI PIANO	
INTERVENTO	Mantenimento funzione esistente

COMPONENTE	D
● LIVELLO RELAZIONALE	NO
SITUAZIONE ESISTENTE	
UTILIZZO	Altro
FUNZIONE PRIMARIA	Commerciale
FUNZIONE SECONDARIA	
INDICAZIONI DI PIANO	
INTERVENTO	Mantenimento funzione esistente



ELEMENTI DA CONSERVARE CODICE ABACO - TIPOLOGIA ELEMENTO

ELEMENTI DA SOSTITUIRE NUOVO ELEMENTO SOSTITUITO

1 Porta in alluminio-pvc	Infisso in legno
2 Finestra in alluminio-pvc	Infisso in legno
3 Pluviali in pvc e amianto	Pluviali in rame
4 Intonaco e/o tinteggiatura	Colorazione da piano colore

ELEMENTI DA ELIMINARE TIPOLOGIA ELEMENTO

1 Reti tecnologiche	Linee elettriche
2 Elementi tecnici	Climatizzatore

ELEMENTI DA RIPOSIZIONARE

ADDIZIONI IN AGGETTO

ADDIZIONI IN VOLUME

INDICAZIONI TRATTAMENTO INVOLUCRO ESTERNO

COPERTURE

INDICAZIONE INTERVENTO	Conservazione e manutenzione esistente
SAGOMA	Conservazione sagoma copertura esistente
STRUTTURA	Nuova costruzione compatibile
MATERIALI	Riposizionamento e riutilizzo coppi esistenti
GRONDE	Sostituzione con gronda compatibile

PORTE

FOROMETRIA	Conservazione
INFISSO	Sostituzione con infisso in legno
CORNICE	Nuova coerente

GRATE

Non presenti

COMIGNOLI

Non presenti

PROFFERLI

Non presenti

BALCONI

Presenti

SOLAIO

Conservazione e manutenzione esistente

STRUTTURA

Conservazione e manutenzione esistente

CORRIMANO

Nuovo corrimano coerente

PROSPETTI

MURATURA	Manutenzione ordinaria
INTONACI	Possibilità utilizzo intonaci non tradizionali
TINTEGGIATURA	Nuova colorazione

FINESTRE

FOROMETRIA	Conservazione
SISTEMA OSCURAMENTO	Utilizzo scuri interni
INFISSO	Sostituzione con infisso in legno
CORNICE	Nuova coerente

GRANDI APERTURE

Non presenti

INDICAZIONE PER L'EFFICIENTAMENTO ENERGETICO DELL'UNITA' EDILIZIA

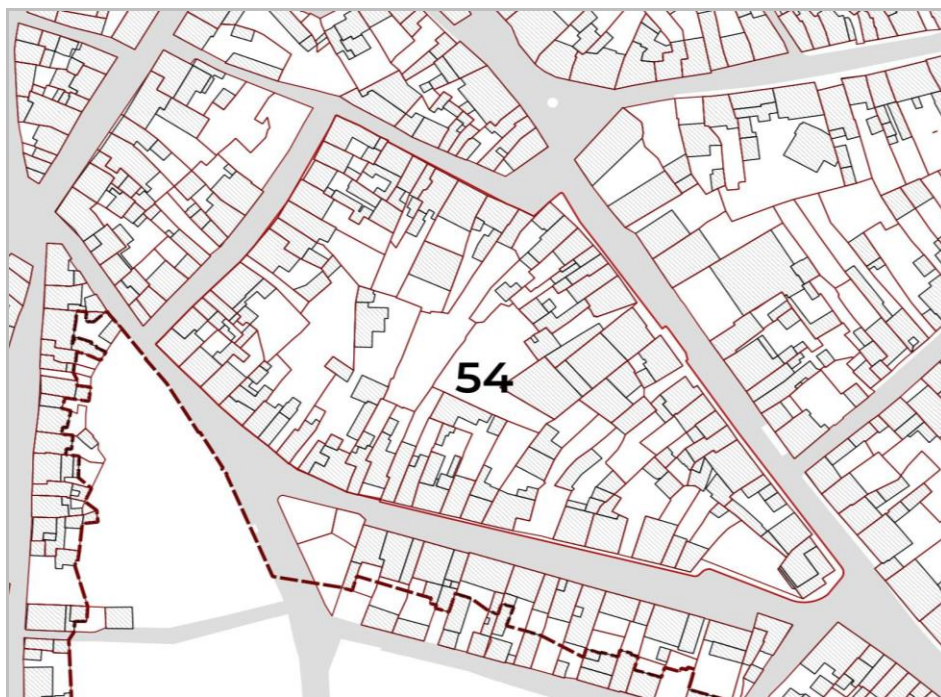
INVOLUCRO	Interventi in aggiunta su paramento interno
IMPIANTI FER	Impianti produzione FER con integrazione architettonica
INFISSI	Sostituzione infissi

ISOLATO N. 54

UNITA' EDILIZIA N. 52

NUM. COMPONENTI ELEMENTARI 2

IDENTIFICATIVI DEI COMPONENTI ELEMENTARI A B



PLANIMETRIA ISOLATO



PLANIMETRIA UNITA' EDILIZIA

RIFERIMENTI LOCALIZZATIVI, CATASTALI E STATO DELLA PROPRIETA'**VIA E NUMERO CIVICO**

Corso Italia

n 34 (indirizzo principale)

RIFERIMENTI GEOGRAFICI

1. CARTOGRAFIA
2. COORDINATE

RIFERIMENTI CATASTALI E PROPRIETA'

FOGLIO 44A MAPPALE 1549

PROPRIETA' Privata

ISOLATO N. **54**UNITA' EDILIZIA N. **52**

COMPONENTI ELEMENTARI

A B

COMPONENTE	A
Numero di livelli	1
Livello relazionale	Piano terra
Funzione primaria	Ricettiva
Utilizzo	Utilizzato

COMPONENTE	B
Numero di livelli	1
Livello relazionale	NO
Funzione primaria	Ricettiva
Utilizzo	Utilizzato

CARATTERI STRUTTURALI			CARATTERI EPIDERMICI		
COMPONENTE	A	Descrizione	Conservazione/degrado	Descrizione	Conservazione/degrado
Chiusure verticali		Muratura in blocchi cls	Nessun degrado	Intonacato	Nessun degrado
Solai		Solaio in latero-cemento	Nessun degrado	Rivestimento in ceramica	
Balconi					
Coperture		Copertura piana definita	Cattivo stato di conservazione	Copertura in cls	Cattivo stato di conservazione
Infissi		Finestre Porte			Nessun degrado
				PVC	
Gronde		Canale		Plastica	Nessun degrado
COMPONENTE	B	Descrizione	Conservazione/degrado	Descrizione	Conservazione/degrado
Chiusure verticali		Muratura in blocchi cls	Nessun degrado	Intonacato	Nessun degrado
Solai		Solaio in latero-cemento	Nessun degrado	Rivestimento in ceramica	
Balconi					
Coperture		Copertura piana definita	Cattivo stato di conservazione	Copertura in cls	Cattivo stato di conservazione
Infissi		Finestre Porte			Nessun degrado
				PVC	
Gronde		Canale		Plastica	Nessun degrado

ISOLATO N. 54 UNITA' EDILIZIA N. 52 COMPONENTI ELEMENTARI DELL'UNITÀ EDILIZIA A B

1.1 CLASSIFICAZIONE EPOCA DI IMPIANTO E DI TRASFORMAZIONE

COD	VOLUMI ELEMENTARI	IMPIANTO	CLASS.	TRASFORMAZIONI	CLASSIFICAZIONE	CLASSIFICAZIONE TIPOLOGICA EDIFICIO	INTERVENTO PREVISTO
1	SUB VOLUME A	1968	>1950	2010 2020	>1950	ER01_Edificio recente congruo	Manutenzione straordinaria
2	SUB VOLUME B	1968	>1950	2010 2020	>1950	ER01_Edificio recente congruo	Manutenzione straordinaria

1.2 INDICI&PARAMETRI URBANISTICI

COD	DESCRIZIONE	FORMULE	U.M.	STATO ATTUALE			INCREMENTO/DIMINUZIONE			PROGETTO		
				A	B	TOT	A	B	TOT	A	B	TOT
VOLUMI ELEMENTARI												
SE	Superficie edificata		[mq]	138,62	28,03	166,65	0,00	0,00	0,00	138,62	28,03	166,65
Hm	Altezza a monte		[m]	3,38	3,08		0,00	0,00		3,38	3,08	
Hv	Altezza a valle		[m]	3,38	3,08		0,00	0,00		3,38	3,08	
n	Uso seminterrato	1=res - 0=altro		1	1					1	1	
Hcalc	Altezza di calcolo urb.		[m]	3,38	3,08					3,38	3,08	
V	Volume ai fini Urbanistici	SE*Hcalc	[mc]	467,85	86,19	554,04	0,00	0,00	0,00	467,85	86,19	554,04
Vft	Volume fuori terra	SE*Hm	[mc]	467,85	86,19	554,04	0,00	0,00	0,00	467,85	86,19	554,04
Vsnt	Volume seminterrato	SE*(Hv-Hm)	[mc]	0,00	0,00	0,00				0,00	0,00	0,00
VC	Volume Complessivo	Se*Hv	[mc]	467,85	86,19	554,04	0,00	0,00	0,00	467,85	86,19	554,04

INDICI

INDICI				STATO ATTUALE			INCREMENTO/DIMINUZIONE			PROGETTO		
V	Volume ai fini Urbanistici		[mq]			554,04			0,00			554,04
SL	Superficie Lotto		[mq]			193,50			0,00			193,50
SC	Superficie Coperta		[mq]			166,65			0,00			166,65
IC	Indice di Copertura	SC/SL	[mq/mq]			0,86			0,00			0,86
IF	Ind. di fabbr. fondiario	V/SL	[mc/mq]			2,86			0,00			2,86

COMPONENTE	A
● LIVELLO RELAZIONALE	Piano terra
SITUAZIONE ESISTENTE	
UTILIZZO	Utilizzato
FUNZIONE PRIMARIA	Ricettiva
FUNZIONE SECONDARIA	
INDICAZIONI DI PIANO	
INTERVENTO	Mantenimento funzione esistente

COMPONENTE	B
● LIVELLO RELAZIONALE	NO
SITUAZIONE ESISTENTE	
UTILIZZO	Utilizzato
FUNZIONE PRIMARIA	Ricettiva
FUNZIONE SECONDARIA	
INDICAZIONI DI PIANO	
INTERVENTO	Mantenimento funzione esistente



ELEMENTI DA CONSERVARE	CODICE ABACO - TIPOLOGIA ELEMENTO
1 Elementi decorativi	Cornici-modanature
ELEMENTI DA SOSTITUIRE	NUOVO ELEMENTO SOSTITUTO
1 Porta in alluminio-pvc	Infisso in legno
2 Finestra in alluminio-pvc	Infisso in legno
3 Pluviali in pvc e amianto	Pluviali in rame
4 Intonaco e/o tinteggiatura	Colorazione da piano colore
ELEMENTI DA ELIMINARE	TIPOLOGIA ELEMENTO
1 Reti tecnologiche	Linee elettriche
2 Elementi tecnici	Climatizzatore
ELEMENTI DA RIPOSIZIONARE	
ADDIZIONI IN AGGETTO	
1 Pensiline	Demolizione
ADDIZIONI IN VOLUME	
Ampliamenti pertinenze	Mitigazione

INDICAZIONI TRATTAMENTO INVOLUCRO ESTERNO

COPERTURE	
INDICAZIONE INTERVENTO	Demolizione e ricostruzione
SAGOMA	Sostituzione con copertura a capanna
STRUTTURA	Nuova costruzione compatibile
MATERIALI	Nuovo manto con elementi coerenti
GRONDE	Sostituzione con gronda compatibile
PORTE	
FOROMETRIA	Conservazione
INFISSO	Sostituzione con infisso in legno
CORNICE	Manutenzione e conservazione esistente
GRATE	Non presenti
COMIGNOLI	Non presenti
PROFFERLI	Non presenti
BALCONI	Non presenti

PROSPETTI	
MURATURA	Manutenzione ordinaria
INTONACI	Possibilità utilizzo intonaci non tradizionali
TINTEGGIATURA	Nuova colorazione
FINESTRE	
FOROMETRIA	Conservazione
SISTEMA OSCURAMENTO	Utilizzo scuri interni
INFISSO	Sostituzione con infisso in legno
CORNICE	Manutenzione e conservazione esistente
GRANDI APERTURE	
FOROMETRIA	Portale
INFISSO	Conservazione
CORNICE	Sostituzione con infisso in legno
CORNICE	Manutenzione e conservazione esistente

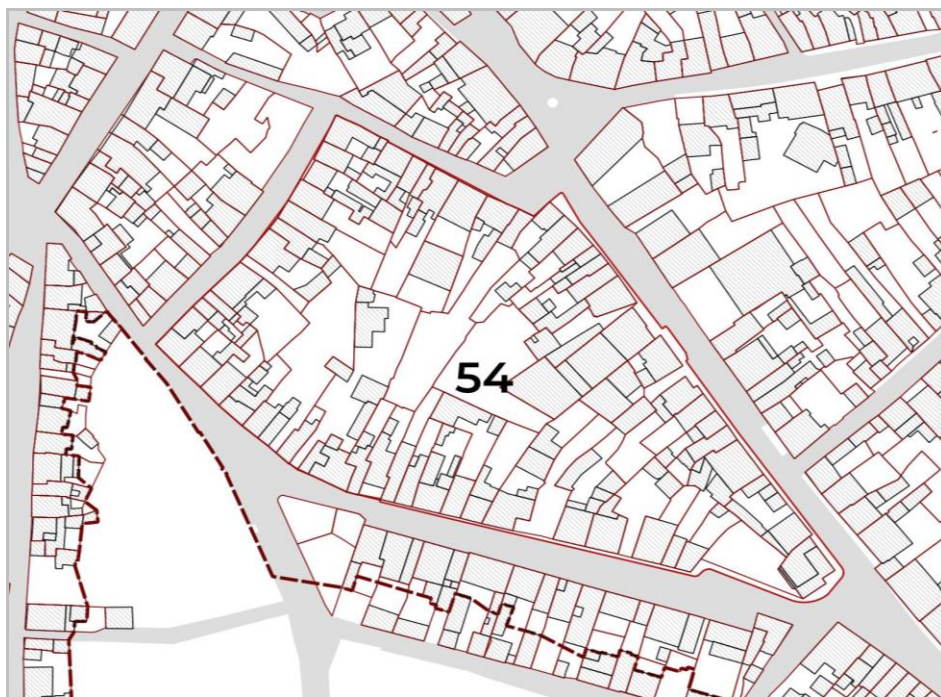
INDICAZIONE PER L'EFFICIENTAMENTO ENERGETICO DELL'UNITA' EDILIZIA	
INVOLUCRO	Interventi in aggiunta su paramento esterno
IMPIANTI FER	Impianti produzione FER con integrazione architettonica
INFISSI	Sostituzione infissi

ISOLATO N. 54

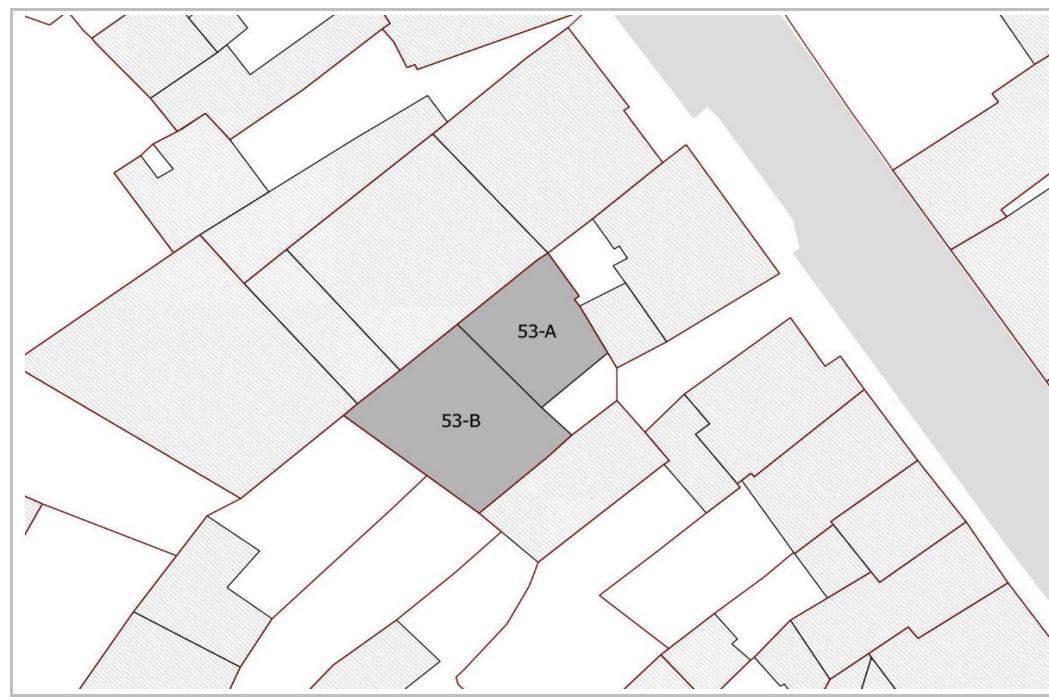
UNITA' EDILIZIA N. 53

NUM. COMPONENTI ELEMENTARI 2

IDENTIFICATIVI DEI COMPONENTI ELEMENTARI A B



PLANIMETRIA ISOLATO



PLANIMETRIA UNITA' EDILIZIA

RIFERIMENTI LOCALIZZATIVI, CATASTALI E STATO DELLA PROPRIETA'**VIA E NUMERO CIVICO**

Corso Italia

n 0

(indirizzo principale)

RIFERIMENTI GEOGRAFICI

1. CARTOGRAFIA

2. COORDINATE

RIFERIMENTI CATASTALI E PROPRIETA'

FOGLIO

44A

MAPPALE

4376

PROPRIETA'

Privata

ISOLATO N. **54**UNITA' EDILIZIA N. **53**

COMPONENTI ELEMENTARI

A B

COMPONENTE	A
Numero di livelli	1
Livello relazionale	NO
Funzione primaria	Depositi - autorimesse
Utilizzo	Altro

COMPONENTE	B
Numero di livelli	1
Livello relazionale	NO
Funzione primaria	Depositi - autorimesse
Utilizzo	Altro

CARATTERI STRUTTURALI			CARATTERI EPIDERMICI		
COMPONENTE	A	Descrizione	Conservazione/degrado	Descrizione	Conservazione/degrado
Chiusure verticali		Muratura in blocchi cls	Cattivo stato di conservazione	Non finito	Fortemente degradato
Solai		Solaio in latero-cemento	Cattivo stato di conservazione	Rivestimento in ceramica	
Balconi					
Coperture		Copertura monofalda	Fortemente degradato	Cemento o amianto	Fortemente degradato
Infissi		Finestre			Cattivo stato di conservazione
		Porte		Metallo	
		Grandi aperture			
Gronde		Canale		Plastica	Cattivo stato di conservazione
COMPONENTE	B	Descrizione	Conservazione/degrado	Descrizione	Conservazione/degrado
Chiusure verticali		Muratura in blocchi cls	Cattivo stato di conservazione	Non finito	Fortemente degradato
Solai		Solaio in latero-cemento	Cattivo stato di conservazione	Rivestimento in ceramica	
Balconi					
Coperture		Copertura a doppia falda	Fortemente degradato	Cemento o amianto	Fortemente degradato
Infissi		Finestre			Cattivo stato di conservazione
		Porte		Metallo	
Gronde		Canale		Plastica	Cattivo stato di conservazione

ISOLATO N. 54 UNITA' EDILIZIA N. 53 COMPONENTI ELEMENTARI DELL'UNITÀ EDILIZIA A B

1.1 CLASSIFICAZIONE EPOCA DI IMPIANTO E DI TRASFORMAZIONE

COD	VOLUMI ELEMENTARI	IMPIANTO	CLASS.	TRASFORMAZIONI	CLASSIFICAZIONE	CLASSIFICAZIONE TIPOLOGICA EDIFICIO	INTERVENTO PREVISTO
1	SUB VOLUME A	1968	>1950	1990 2000	>1950	ER02_Edificio recente incongruo	Ristrutturazione edilizia
2	SUB VOLUME B	1968	>1950	1990 2000	>1950	ER02_Edificio recente incongruo	Ristrutturazione edilizia

1.2 INDICI&PARAMETRI URBANISTICI

COD	DESCRIZIONE	FORMULE	U.M.	STATO ATTUALE			INCREMENTO/DIMINUZIONE			PROGETTO		
				A	B	TOT	A	B	TOT	A	B	TOT
VOLUMI ELEMENTARI												
SE	Superficie edificata		[mq]	86,34	154,94	241,28	0,00	0,00	0,00	86,34	154,94	241,28
Hm	Altezza a monte		[m]	3,85	3,89		0,00	0,00		3,85	3,89	
Hv	Altezza a valle		[m]	3,85	3,89		0,00	0,00		3,85	3,89	
n	Uso seminterrato	1=res - 0=altro		1	1					1	1	
Hcalc	Altezza di calcolo urb.		[m]	3,85	3,89					3,85	3,89	
V	Volume ai fini Urbanistici	SE*Hcalc	[mc]	332,41	602,54	934,96	0,00	0,00	0,00	332,41	602,54	934,96
Vft	Volume fuori terra	SE*Hm	[mc]	332,41	602,54	934,96	0,00	0,00	0,00	332,41	602,54	934,96
Vsnt	Volume seminterrato	SE*(Hv-Hm)	[mc]	0,00	0,00	0,00				0,00	0,00	0,00
VC	Volume Complessivo	Se*Hv	[mc]	332,41	602,54	934,96	0,00	0,00	0,00	332,41	602,54	934,96

INDICI

INDICI				STATO ATTUALE			INCREMENTO/DIMINUZIONE			PROGETTO		
V	Volume ai fini Urbanistici		[mq]			934,96			0,00			934,96
SL	Superficie Lotto		[mq]			263,92			0,00			263,92
SC	Superficie Coperta		[mq]			241,28			0,00			241,28
IC	Indice di Copertura	SC/SL	[mq/mq]			0,91			0,00			0,91
IF	Ind. di fabbr. fondiario	V/SL	[mc/mq]			3,54			0,00			3,54

COMPONENTE	A
● LIVELLO RELAZIONALE	NO
SITUAZIONE ESISTENTE	
UTILIZZO	Altro
FUNZIONE PRIMARIA	Depositi - autorimesse
FUNZIONE SECONDARIA	
INDICAZIONI DI PIANO	
INTERVENTO	Mantenimento funzione esistente

COMPONENTE	B
● LIVELLO RELAZIONALE	NO
SITUAZIONE ESISTENTE	
UTILIZZO	Altro
FUNZIONE PRIMARIA	Depositi - autorimesse
FUNZIONE SECONDARIA	
INDICAZIONI DI PIANO	
INTERVENTO	Mantenimento funzione esistente

ELEMENTI DA CONSERVARE

CODICE ABACO - TIPOLOGIA ELEMENTO

ELEMENTI DA SOSTITUIRE

- 1 Porta in alluminio-pvc
- 2 Finestra in alluminio-pvc
- 3 Pluviali in pvc e amianto
- 4 Intonaco e/o tinteggiatura

NUOVO ELEMENTO SOSTITUITO

- Infisso in legno
- Infisso in legno
- Pluviali in rame
- Colorazione da piano colore

ELEMENTI DA ELIMINARE

TIPOLOGIA ELEMENTO

ELEMENTI DA RIPOSIZIONARE

ADDIZIONI IN AGGETTO

ADDIZIONI IN VOLUME



INDICAZIONI TRATTAMENTO INVOLUCRO ESTERNO

COPERTURE

INDICAZIONE INTERVENTO	Nuova costruzione coerente
SAGOMA	Sostituzione con copertura a capanna
STRUTTURA	Nuova costruzione compatibile
MATERIALI	Nuovo manto con elementi coerenti
GRONDE	Sostituzione con gronda compatibile

PORTE

FOROMETRIA	Conservazione
INFISSO	Sostituzione con infisso in legno
CORNICE	Nuova coerente

GRATE

Non presenti

COMIGNOLI

Non presenti

PROFFERLI

Non presenti

BALCONI

Non presenti

PROSPETTI

MURATURA	Manutenzione ordinaria
INTONACI	Possibilità utilizzo intonaci non tradizionali
TINTEGGIATURA	Nuova colorazione

FINESTRE

FOROMETRIA	Conservazione
SISTEMA OSCURAMENTO	Utilizzo scuri interni
INFISSO	Sostituzione con infisso in legno
CORNICE	Nuova coerente

GRANDI APERTURE

Serranda	
FOROMETRIA	Conservazione
INFISSO	Sostituzione con infisso in legno

INDICAZIONE PER L'EFFICIENTAMENTO ENERGETICO DELL'UNITA' EDILIZIA

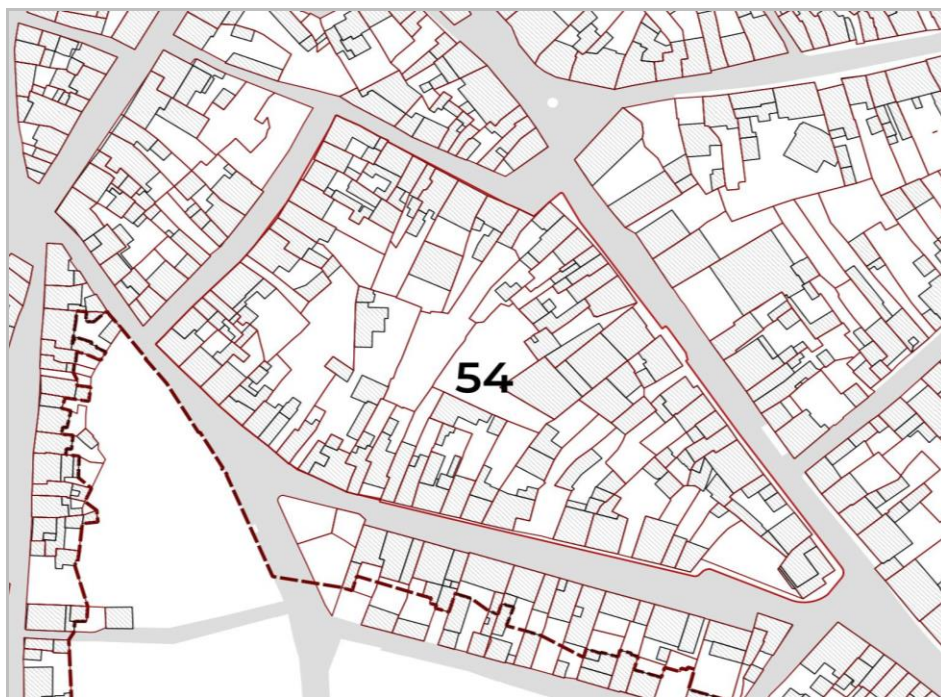
INVOLUCRO	Interventi in addizione su paramento interno
IMPIANTI FER	Impianti produzione FER con integrazione architettonica
INFISSI	Sostituzione infissi

ISOLATO N. 54

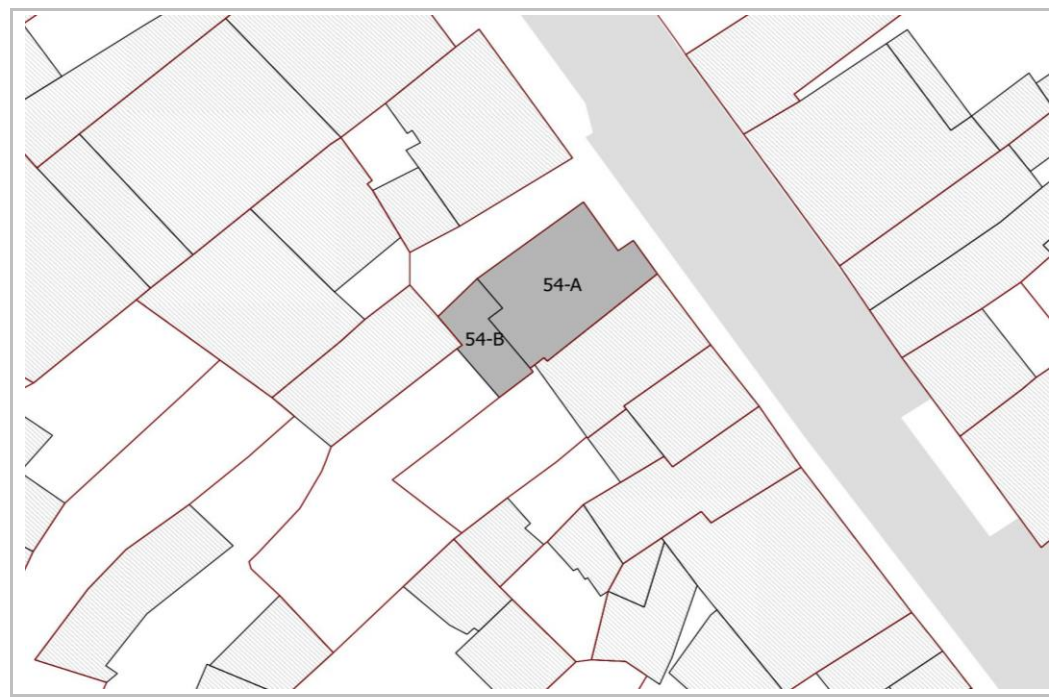
UNITA' EDILIZIA N. 54

NUM. COMPONENTI ELEMENTARI 2

IDENTIFICATIVI DEI COMPONENTI ELEMENTARI A B



PLANIMETRIA ISOLATO



PLANIMETRIA UNITA' EDILIZIA

RIFERIMENTI LOCALIZZATIVI, CATASTALI E STATO DELLA PROPRIETA'**VIA E NUMERO CIVICO**

Corso Italia

n 36 (indirizzo principale)

RIFERIMENTI GEOGRAFICI

1. CARTOGRAFIA
2. COORDINATE

RIFERIMENTI CATASTALI E PROPRIETA'

FOGLIO 44A MAPPALE 1552

PROPRIETA' Privata

ISOLATO N. **54**UNITA' EDILIZIA N. **54**

COMPONENTI ELEMENTARI

A B

COMPONENTE	A
Numero di livelli	3
Livello relazionale	Piano terra
Funzione primaria	Residenziale
Utilizzo	Abitato
Livelli superiori	Sottotetto
Funzione livelli superiori	Residenziale
Utilizzo	Abitato

COMPONENTE	B
Numero di livelli	1
Livello relazionale	NO
Funzione primaria	Residenziale
Utilizzo	Abitato

CARATTERI STRUTTURALI			CARATTERI EPIDERMICI		
COMPONENTE	A	Descrizione	Conservazione/degrado	Descrizione	Conservazione/degrado
Chiusure verticali		Muratura in blocchi cls	Nessun degrado	Intonacato	Buono stato di conservazione
Solai		Solaio in latero-cemento	Nessun degrado	Rivestimento in ceramica	
Balconi		Balcone in latero-cemento	Buono stato di conservazione	Intonacato	
Coperture		Copertura con pluri falda	Buono stato di conservazione	Coppo sardo	Buono stato di conservazione
Infissi		Finestre		Legno	Buono stato di conservazione
		Porte		Metallo	
Gronde		Canale		Rame	Nessun degrado
COMPONENTE	B	Descrizione	Conservazione/degrado	Descrizione	Conservazione/degrado
Chiusure verticali		Muratura in blocchi cls	Nessun degrado	Intonacato	Buono stato di conservazione
Solai		Solaio in latero-cemento	Nessun degrado	Rivestimento in ceramica	
Balconi					
Coperture		Copertura a doppia falda	Buono stato di conservazione	Coppo sardo	Buono stato di conservazione
Infissi		Finestre		Legno	Buono stato di conservazione
		Porte		Metallo	
Gronde		Canale		Rame	Nessun degrado

ISOLATO N. **54** UNITA' EDILIZIA N. **54** COMPONENTI ELEMENTARI DELL'UNITÀ EDILIZIA **A B****1.1 CLASSIFICAZIONE EPOCA DI IMPIANTO E DI TRASFORMAZIONE**

COD	VOLUMI ELEMENTARI	IMPIANTO	CLASS.	TRASFORMAZIONI	CLASSIFICAZIONE	CLASSIFICAZIONE TIPOLOGICA EDIFICIO	INTERVENTO PREVISTO
1	SUB VOLUME A	1974	>1950	2010 2020	>1950	ER02_Edificio recente incongruo	Manutenzione straordinaria
2	SUB VOLUME B	1974	>1950	2010 2020	>1950	ER02_Edificio recente incongruo	Manutenzione straordinaria

1.2 INDICI&PARAMETRI URBANISTICI

COD	DESCRIZIONE	FORMULE	U.M.	STATO ATTUALE			INCREMENTO/DIMINUZIONE			PROGETTO		
				A	B	TOT	A	B	TOT	A	B	TOT
VOLUMI ELEMENTARI												
SE	Superficie edificata		[mq]	110,29	35,53	145,82	0,00	0,00	0,00	110,29	35,53	145,82
Hm	Altezza a monte		[m]	7,33	3,30		0,00	0,00		7,33	3,30	
Hv	Altezza a valle		[m]	7,33	3,30		0,00	0,00		7,33	3,30	
n	Uso seminterrato	1=res - 0=altro		1	1					1	1	
Hcalc	Altezza di calcolo urb.		[m]	7,33	3,30					7,33	3,30	
V	Volume ai fini Urbanistici	SE*Hcalc	[mc]	807,90	117,25	0,00 0,00	0,00 0,00	0,00	0,00	807,90	117,25	0,00 0,00
Vft	Volume fuori terra	SE*Hm	[mc]	807,90	117,25	925,15	0,00	0,00	0,00	807,90	117,25	925,15
Vsnt	Volume seminterrato	SE*(Hv-Hm)	[mc]	0,00	0,00	0,00				0,00	0,00	0,00
VC	Volume Complessivo	Se*Hv	[mc]	807,90	117,25	925,15	0,00	0,00	0,00	807,90	117,25	925,15


INDICI

				STATO ATTUALE	INCREMENTO/DIMINUZIONE	PROGETTO
V	Volume ai fini Urbanistici		[mq]	925,15	0,00	925,15
SL	Superficie Lotto		[mq]	371,27	0,00	371,27
SC	Superficie Coperta		[mq]	145,82	0,00	145,82
IC	Indice di Copertura	SC/SL	[mq/mq]	0,39	0,00	0,39
IF	Ind. di fabbr. fondiario	V/SL	[mc/mq]	2,49	0,00	2,49

COMPONENTE	A
● LIVELLO RELAZIONALE	Piano terra
SITUAZIONE ESISTENTE	
UTILIZZO	Abitato
FUNZIONE PRIMARIA	Residenziale
FUNZIONE SECONDARIA	
INDICAZIONI DI PIANO	
INTERVENTO	Mantenimento funzione esistente

COMPONENTE	B
● LIVELLO RELAZIONALE	NO
SITUAZIONE ESISTENTE	
UTILIZZO	Abitato
FUNZIONE PRIMARIA	Residenziale
FUNZIONE SECONDARIA	
INDICAZIONI DI PIANO	
INTERVENTO	Mantenimento funzione esistente

COMPONENTE	A
● LIVELLI SUPERIORI	Sottotetto
SITUAZIONE ESISTENTE	
UTILIZZO	Abitato
FUNZIONE PRIMARIA	Residenziale
FUNZIONE SECONDARIA	
INDICAZIONI DI PIANO	
INTERVENTO	Mantenimento funzione esistente



ELEMENTI DA CONSERVARE CODICE ABACO - TIPOLOGIA ELEMENTO

ELEMENTI DA SOSTITUIRE NUOVO ELEMENTO SOSTITUITO

1 Porta in alluminio-pvc	Infisso in legno
2 Intonaco e/o tinteggiatura	Colorazione da piano colore

ELEMENTI DA ELIMINARE TIPOLOGIA ELEMENTO

1 Reti tecnologiche	Linee elettriche
2 Elementi tecnici	Climatizzatore

ELEMENTI DA RIPOSIZIONARE

ADDIZIONI IN AGGETTO

ADDIZIONI IN VOLUME

INDICAZIONI TRATTAMENTO INVOLUCRO ESTERNO

COPERTURE

INDICAZIONE INTERVENTO	Conservazione e manutenzione esistente
SAGOMA	Conservazione sagoma copertura esistente
STRUTTURA	Nuova costruzione compatibile
MATERIALI	Conservazione materiali tradizionali esistenti
GRONDE	Conservazione e manutenzione gronda esistente

PORTE

FOROMETRIA	Conservazione
INFISSO	Sostituzione con infisso in legno
CORNICE	Nuova coerente

GRATE

Non presenti

COMIGNOLI

Non presenti

PROFFERLI

Non presenti

BALCONI

Presenti

SOLAIO

Conservazione e manutenzione esistente

STRUTTURA

Conservazione e manutenzione esistente

CORRIMANO

Nuovo corrimano coerente

PROSPETTI

MURATURA	Manutenzione ordinaria
INTONACI	Possibilità utilizzo intonaci non tradizionali
TINTEGGIATURA	Nuova colorazione

FINESTRE

FOROMETRIA	Conservazione
SISTEMA OSCURAMENTO	Conservazione tipologia esistente
INFISSO	Conservazione tipologia esistente
CORNICE	Nuova coerente

GRANDI APERTURE

Non presenti

INDICAZIONE PER L'EFFICIENTAMENTO ENERGETICO DELL'UNITA' EDILIZIA

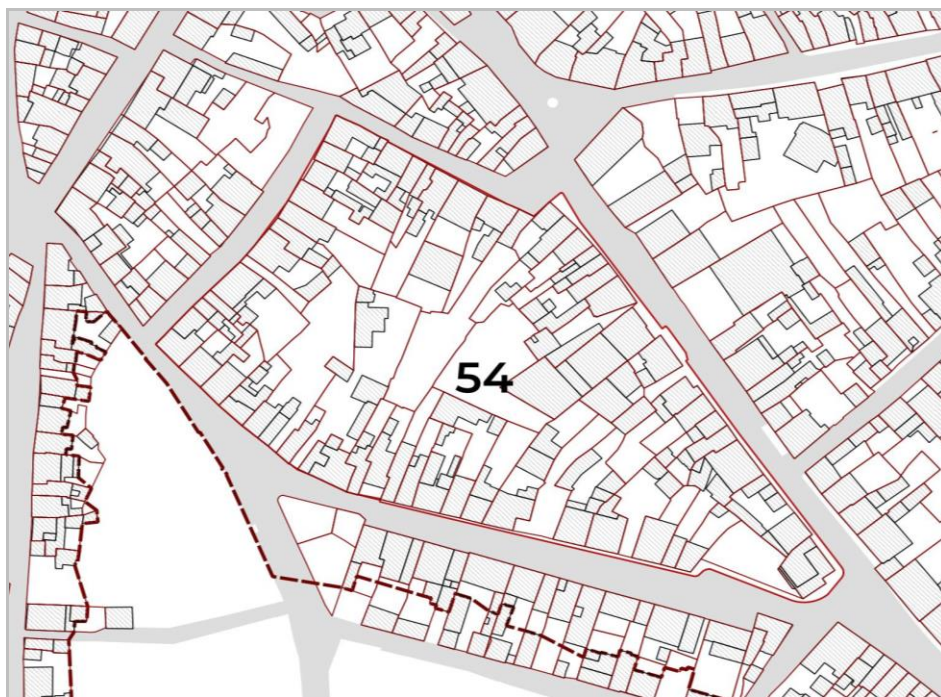
INVOLUCRO	Efficientamento copertura esistente
IMPIANTI FER	Impianti produzione FER con integrazione architettonica
INFISSI	Sostituzione infissi

ISOLATO N. 54

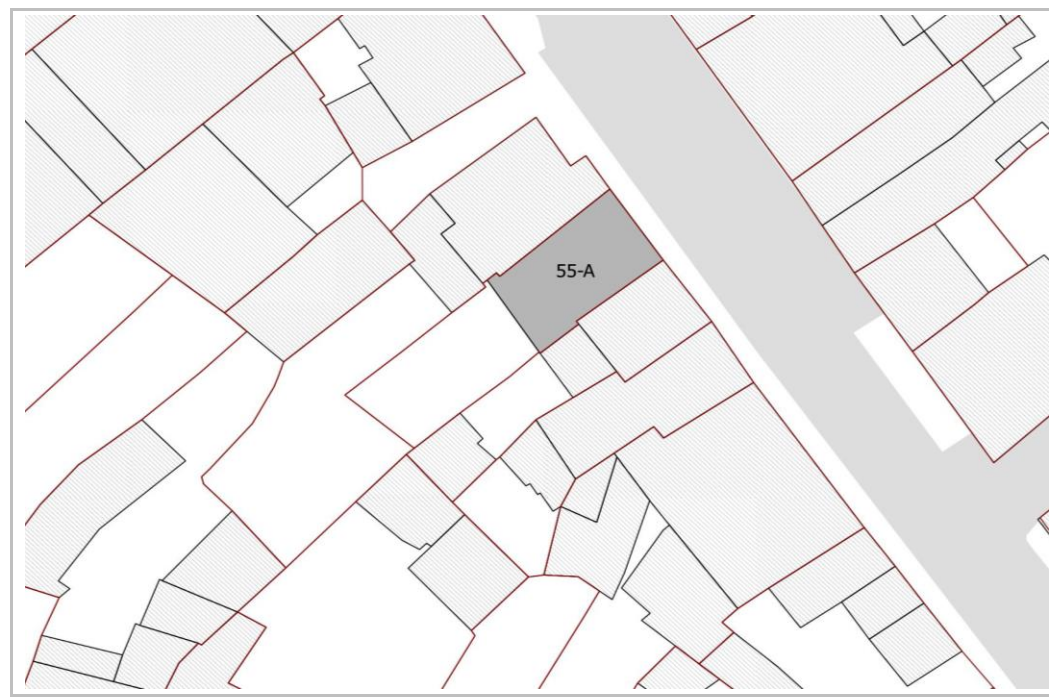
UNITA' EDILIZIA N. 55

NUM. COMPONENTI ELEMENTARI 1

IDENTIFICATIVI DEI COMPONENTI ELEMENTARI A



PLANIMETRIA ISOLATO



PLANIMETRIA UNITA' EDILIZIA

RIFERIMENTI LOCALIZZATIVI, CATASTALI E STATO DELLA PROPRIETA'**VIA E NUMERO CIVICO**

Corso Italia

n 38 (indirizzo principale)

RIFERIMENTI GEOGRAFICI

1. CARTOGRAFIA
2. COORDINATE

RIFERIMENTI CATASTALI E PROPRIETA'

FOGLIO 44A MAPPALE 1552

PROPRIETA' Privata

ISOLATO N. **54**UNITA' EDILIZIA N. **55**

COMPONENTI ELEMENTARI

A

COMPONENTE	A
Numero di livelli	2
Livello relazionale	Piano terra
Funzione primaria	Residenziale
Utilizzo	Disabitato
Livelli superiori	Piano primo
Funzione livelli superiori	Residenziale
Utilizzo	Disabitato

		CARATTERI STRUTTURALI	CARATTERI EPIDERMICI		
COMPONENTE	A	Descrizione	Conservazione/degrado	Descrizione	Conservazione/degrado
Chiusure verticali		Muratura in blocchi cls	Cattivo stato di conservazione	Non finito	Fortemente degradato
Solai		Solaio in latero-cemento	Cattivo stato di conservazione	Rivestimento in ceramica	
Balconi		Balcone in latero-cemento	Fortemente degradato	Non finito	
Coperture		Copertura piana da definire	Cattivo stato di conservazione	Copertura in cls	Cattivo stato di conservazione
Infissi		Finestre			Fortemente degradato
		Porte		Metallo	
		Grandi aperture			
Gronde		Canale		Plastica	Cattivo stato di conservazione

ISOLATO N. 54 UNITA' EDILIZIA N. 55 COMPONENTI ELEMENTARI DELL'UNITÀ EDILIZIA A

1.1 CLASSIFICAZIONE EPOCA DI IMPIANTO E DI TRASFORMAZIONE

COD	VOLUMI ELEMENTARI	IMPIANTO	CLASS.	TRASFORMAZIONI	CLASSIFICAZIONE	CLASSIFICAZIONE TIPOLOGICA EDIFICIO	INTERVENTO PREVISTO
1	SUB VOLUME A	1974	>1950	1990 2000	>1950	ER04_Edificio recente da rifunzionalizzare	Ristrutturazione edilizia

1.2 INDICI&PARAMETRI URBANISTICI

COD	DESCRIZIONE	FORMULE	U.M.	STATO ATTUALE				INCREMENTO/DIMINUZIONE		PROGETTO			
				A	TOT	A	TOT	A	TOT	A	TOT		
VOLUMI ELEMENTARI													
SE	Superficie edificata		[mq]	96,20	96,20	0,00	0,00	96,20	96,20				
Hm	Altezza a monte		[m]	7,20		0,00		7,20					
Hv	Altezza a valle		[m]	7,20		0,00		7,20					
n	Uso seminterrato	1=res - 0=altro		1				1					
Hcalc	Altezza di calcolo urb.		[m]	7,20				7,20					
V	Volume ai fini Urbanistici	SE*Hcalc	[mc]	692,61	0,00	0,00	0,00	692,61	0,00	0,00	0,00	0,00	692,61
Vft	Volume fuori terra	SE*Hm	[mc]	692,61				692,61					692,61
Vsnt	Volume seminterrato	SE*(Hv-Hm)	[mc]	0,00				0,00					0,00
VC	Volume Complessivo	Se*Hv	[mc]	692,61	692,61	0,00	0,00	692,61	692,61	0,00	0,00	0,00	692,61

INDICI

INDICI				STATO ATTUALE		INCREMENTO/DIMINUZIONE		PROGETTO	
V	Volume ai fini Urbanistici		[mq]	692,61	692,61	0,00	0,00	692,61	692,61
SL	Superficie Lotto		[mq]	201,11	201,11	0,00	0,00	201,11	201,11
SC	Superficie Coperta		[mq]	96,20	96,20	0,00	0,00	96,20	96,20
IC	Indice di Copertura	SC/SL	[mq/mq]	0,48	0,48	0,00	0,00	0,48	0,48
IF	Ind. di fabbr. fondiario	V/SL	[mc/mq]	3,44	3,44	0,00	0,00	3,44	3,44

COMPONENTE	A
● LIVELLO RELAZIONALE	Piano terra
SITUAZIONE ESISTENTE	
UTILIZZO	Disabitato
FUNZIONE PRIMARIA	Residenziale
FUNZIONE SECONDARIA	
INDICAZIONI DI PIANO	
INTERVENTO	Rifunzionalizzazione
NUOVE FUNZIONI	Commerciale
INTERVENTI SPECIFICI CONSENTITI	
ALTEZZE	Mantenimento altezza preesistente
SUPERFICI	Mantenimento esistente
STANDARD R.A.I.	Mantenimento rapporti esistenti
STANDARD SERVIZI	Riconfigurazione planimetrica dei vani interni
COMPONENTE	A
● LIVELLI SUPERIORI	Piano primo
SITUAZIONE ESISTENTE	
UTILIZZO	Disabitato
FUNZIONE PRIMARIA	Residenziale
FUNZIONE SECONDARIA	
INDICAZIONI DI PIANO	
INTERVENTO	Rifunzionalizzazione
NUOVE FUNZIONI	Residenziale
INTERVENTI SPECIFICI CONSENTITI	
ALTEZZE	Mantenimento altezza preesistente
SUPERFICI	Mantenimento esistente
STANDARD R.A.I.	Nuove aperture nei prospetti secondari
STANDARD SERVIZI	Riconfigurazione planimetrica dei vani interni
INFORMAZIONI PARTICOLARI SULL'UNITÀ EDILIZIA	
INTERVENTI DI RECUPERO COORDINATO	
TIPOLOGIA EDILIZIA	
RILEVAZIONE BENI IDENTITARI	



ELEMENTI DA CONSERVARE CODICE ABACO - TIPOLOGIA ELEMENTO

ELEMENTI DA SOSTITUIRE NUOVO ELEMENTO SOSTITUTO

1 Porta in alluminio-pvc	Infisso in legno
2 Finestra in alluminio-pvc	Infisso in legno
3 Pluviali in pvc e amianto	Pluviali in rame
4 Intonaco e/o tinteggiatura	Colorazione da piano colore

ELEMENTI DA ELIMINARE TIPOLOGIA ELEMENTO

ELEMENTI DA RIPOSIZIONARE

ADDIZIONI IN AGGETTO

1 Cornicione	Demolizione
--------------	-------------

ADDIZIONI IN VOLUME

INDICAZIONI TRATTAMENTO INVOLUCRO ESTERNO

COPERTURE

INDICAZIONE INTERVENTO	Nuova costruzione coerente
SAGOMA	Conservazione sagoma copertura esistente
STRUTTURA	Nuova costruzione compatibile
MATERIALI	Nuovo manto con elementi coerenti
GRONDE	Sostituzione con gronda compatibile

PORTE

FOROMETRIA	Conservazione
INFISSO	Sostituzione con infisso in legno
CORNICE	Nuova coerente

GRATE

Non presenti

COMIGNOLI

Non presenti

PROFFERLI

Non presenti

BALCONI

Presenti

SOLAIO

Nuovo coerente

STRUTTURA

Nuova struttura coerente

CORRIMANO

Nuovo corrimano coerente

PROSPETTI

MURATURA	Manutenzione ordinaria
INTONACI	Possibilità utilizzo intonaci non tradizionali
TINTEGGIATURA	Nuova colorazione

FINESTRE

FOROMETRIA	Conservazione
SISTEMA OSCURAMENTO	Utilizzo scuri interni
INFISSO	Sostituzione con infisso in legno
CORNICE	Nuova coerente

GRANDI APERTURE

Serranda	
FOROMETRIA	Conservazione
INFISSO	Sostituzione con infisso in legno

INDICAZIONE PER L'EFFICIENTAMENTO ENERGETICO DELL'UNITA' EDILIZIA

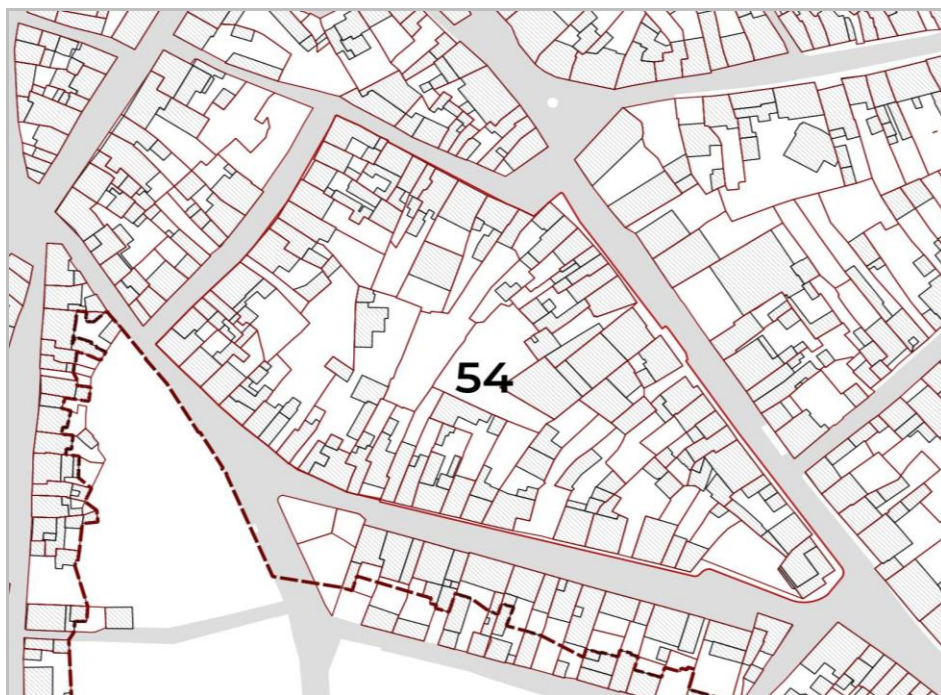
INVOLUCRO	Interventi in aggiunta su paramento esterno
IMPIANTI FER	Impianti produzione FER con integrazione architettonica
INFISSI	Sostituzione infissi

ISOLATO N. 54

UNITA' EDILIZIA N. 56

NUM. COMPONENTI ELEMENTARI 3

IDENTIFICATIVI DEI COMPONENTI ELEMENTARI A B C



PLANIMETRIA ISOLATO



PLANIMETRIA UNITA' EDILIZIA

RIFERIMENTI LOCALIZZATIVI, CATASTALI E STATO DELLA PROPRIETA'**VIA E NUMERO CIVICO**

Corso Italia n 40 (indirizzo principale)

RIFERIMENTI GEOGRAFICI

1. CARTOGRAFIA
2. COORDINATE

RIFERIMENTI CATASTALI E PROPRIETA'

FOGLIO 44A MAPPALE 5385

PROPRIETA' Privata

ISOLATO N. 54

UNITA' EDILIZIA N. 56

COMPONENTI ELEMENTARI

A B C

COMPONENTE	A
Numero di livelli	2
Livello relazionale	Piano terra
Funzione primaria	Residenziale
Utilizzo	Abitato
Livelli superiori	Piano secondo
Funzione livelli superiori	Residenziale
Utilizzo	Abitato

COMPONENTE	C
Numero di livelli	1
Livello relazionale	NO
Funzione primaria	Residenziale
Utilizzo	Abitato
Livelli superiori	Piano primo
Funzione livelli superiori	Residenziale
Utilizzo	Abitato

COMPONENTE	B
Numero di livelli	2
Livello relazionale	NO
Funzione primaria	Residenziale
Utilizzo	Abitato
Livelli superiori	Piano secondo
Funzione livelli superiori	Residenziale
Utilizzo	Abitato

CARATTERI STRUTTURALI			CARATTERI EPIDERMICI		
COMPONENTE	A	Descrizione	Conservazione/degrado	Descrizione	Conservazione/degrado
Chiusure verticali		Muratura in blocchi cls	Nessun degrado	Intonacato	Nessun degrado
Solai		Solaio in latero-cemento	Buono stato di conservazione	Rivestimento in ceramica	
Balconi		Balcone in latero-cemento	Buono stato di conservazione	Intonacato	
Coperture		Copertura monofalda	Fortemente degradato	Cemento o amianto	Fortemente degradato
Infissi		Finestre Porte			Buono stato di conservazione
Gronde		Canale		PVC Plastica	Buono stato di conservazione
COMPONENTE	B	Descrizione	Conservazione/degrado	Descrizione	Conservazione/degrado
Chiusure verticali		Muratura in blocchi cls	Nessun degrado	Intonacato	Nessun degrado
Solai		Solaio in latero-cemento	Buono stato di conservazione	Rivestimento in ceramica	
Balconi					
Coperture		Copertura monofalda	Fortemente degradato	Cemento o amianto	Fortemente degradato
Infissi		Finestre Porte			Buono stato di conservazione
Gronde		Canale		PVC Plastica	Buono stato di conservazione
COMPONENTE	C	Descrizione	Conservazione/degrado	Descrizione	Conservazione/degrado
Chiusure verticali		Muratura in blocchi cls	Nessun degrado	Intonacato	Nessun degrado
Solai		Solaio in latero-cemento	Buono stato di conservazione	Rivestimento in ceramica	
Balconi					
Coperture		Copertura monofalda	Fortemente degradato	Cemento o amianto	Fortemente degradato
Infissi		Finestre Porte			Buono stato di conservazione
Gronde		Canale		PVC Plastica	Buono stato di conservazione

ISOLATO N. 54 UNITA' EDILIZIA N. 56 COMPONENTI ELEMENTARI DELL'UNITÀ EDILIZIA A B C

1.1 CLASSIFICAZIONE EPOCA DI IMPIANTO E DI TRASFORMAZIONE

COD	VOLUMI ELEMENTARI	IMPIANTO	CLASS.	TRASFORMAZIONI	CLASSIFICAZIONE	CLASSIFICAZIONE TIPOLOGICA EDIFICIO	INTERVENTO PREVISTO
1	SUB VOLUME A	1968	>1950	2010 2020	>1950	ER02_Edificio recente incongruo	Manutenzione straordinaria
2	SUB VOLUME B	1968	>1950	2010 2020	>1950	ER02_Edificio recente incongruo	Manutenzione straordinaria
3	SUB VOLUME C	1968	>1950	2010 2020	>1950	ER02_Edificio recente incongruo	Manutenzione straordinaria

1.2 INDICI&PARAMETRI URBANISTICI

COD	DESCRIZIONE	FORMULE	U.M.	STATO ATTUALE				INCREMENTO/DIMINUZIONE				PROGETTO			
				A	B	C	TOT	A	B	C	TOT	A	B	C	TOT
VOLUMI ELEMENTARI															
SE	Superficie edificata		[mq]	59,96	20,81	29,12	109,88	0,00	0,00	0,00	0,00	59,96	20,81	29,12	109,88
Hm	Altezza a monte		[m]	8,70	6,63	2,93		0,00	0,00	0,00		8,70	6,63	2,93	
Hv	Altezza a valle		[m]	8,70	6,63	2,93		0,00	0,00	0,00		8,70	6,63	2,93	
n	Uso seminterrato	1=res - 0=altro		1	1	1						1	1	1	
Hcalc	Altezza di calcolo urb.		[m]	8,70	6,63	2,93						8,70	6,63	2,93	
V	Volume ai fini Urbanistici	SE*Hcalc	[mc]	521,61	137,84	85,16	744,62	0,00	0,00	0,00	0,00	521,61	137,84	85,16	744,62
Vft	Volume fuori terra	SE*Hm	[mc]	521,61	137,84	85,16	744,62	0,00	0,00	0,00	0,00	521,61	137,84	85,16	744,62
Vsnt	Volume seminterrato	SE*(Hv-Hm)	[mc]	0,00	0,00	0,00	0,00					0,00	0,00	0,00	0,00
VC	Volume Complessivo	Se*Hv	[mc]	521,61	137,84	85,16	744,62	0,00	0,00	0,00	0,00	521,61	137,84	85,16	744,62

INDICI

INDICI				STATO ATTUALE		INCREMENTO/DIMINUZIONE		PROGETTO	
V	Volume ai fini Urbanistici		[mq]		744,62		0,00		744,62
SL	Superficie Lotto		[mq]		149,21		0,00		149,21
SC	Superficie Coperta		[mq]		109,88		0,00		109,88
IC	Indice di Copertura	SC/SL	[mq/mq]		0,74		0,00		0,74
IF	Ind. di fabbr. fondiario	V/SL	[mc/mq]		4,99		0,00		4,99

COMPONENTE	A
● LIVELLO RELAZIONALE	Piano terra
SITUAZIONE ESISTENTE	
UTILIZZO	Abitato
FUNZIONE PRIMARIA	Residenziale
FUNZIONE SECONDARIA	
INDICAZIONI DI PIANO	
INTERVENTO	Mantenimento funzione esistente

COMPONENTE	B
● LIVELLO RELAZIONALE	NO
SITUAZIONE ESISTENTE	
UTILIZZO	Abitato
FUNZIONE PRIMARIA	Residenziale
FUNZIONE SECONDARIA	
INDICAZIONI DI PIANO	
INTERVENTO	Mantenimento funzione esistente

COMPONENTE	A
● LIVELLI SUPERIORI	Piano secondo
SITUAZIONE ESISTENTE	
UTILIZZO	Abitato
FUNZIONE PRIMARIA	Residenziale
FUNZIONE SECONDARIA	
INDICAZIONI DI PIANO	
INTERVENTO	Mantenimento funzione esistente

COMPONENTE	B
● LIVELLI SUPERIORI	Piano secondo
SITUAZIONE ESISTENTE	
UTILIZZO	Abitato
FUNZIONE PRIMARIA	Residenziale
FUNZIONE SECONDARIA	
INDICAZIONI DI PIANO	
INTERVENTO	Mantenimento funzione esistente

COMPONENTE	C
● LIVELLO RELAZIONALE	NO
SITUAZIONE ESISTENTE	
UTILIZZO	Abitato
FUNZIONE PRIMARIA	Residenziale
FUNZIONE SECONDARIA	
INDICAZIONI DI PIANO	
INTERVENTO	Mantenimento funzione esistente

COMPONENTE	C
● LIVELLI SUPERIORI	Piano primo
SITUAZIONE ESISTENTE	
UTILIZZO	Abitato
FUNZIONE PRIMARIA	Residenziale
FUNZIONE SECONDARIA	
INDICAZIONI DI PIANO	
INTERVENTO	Mantenimento funzione esistente

**ELEMENTI DA CONSERVARE****CODICE ABACO - TIPOLOGIA ELEMENTO****ELEMENTI DA SOSTITUIRE**

- 1 Porta in alluminio-pvc
- 2 Finestra in alluminio-pvc
- 3 Pluviali in pvc e amianto
- 4 Intonaco e/o tinteggiatura

NUOVO ELEMENTO SOSTITUITO

Infisso in legno
 Infisso in legno
 Pluviali in rame
 Colorazione da piano colore

ELEMENTI DA ELIMINARE

- 1 Reti tecnologiche

TIPOLOGIA ELEMENTO

Linee elettriche

ELEMENTI DA RIPOSIZIONARE**ADDIZIONI IN AGGETTO**

- 1 Cornicione

Demolizione

ADDIZIONI IN VOLUME**INDICAZIONI TRATTAMENTO INVOLUCRO ESTERNO****COPERTURE**

INDICAZIONE INTERVENTO	Nuova costruzione coerente
SAGOMA	Sostituzione con copertura a capanna
STRUTTURA	Nuova costruzione compatibile
MATERIALI	Nuovo manto con elementi coerenti
GRONDE	Sostituzione con gronda compatibile

PORTE

FOROMETRIA	Conservazione
INFISSO	Sostituzione con infisso in legno
CORNICE	Nuova coerente

GRATE

Non presenti

COMIGNOLI

Non presenti

PROFFERLI

Non presenti

BALCONI

Presenti

SOLAIO

Conservazione e manutenzione esistente

STRUTTURA

Conservazione e manutenzione esistente

CORRIMANO

Nuovo corrimano coerente

PROSPETTI

MURATURA	Manutenzione ordinaria
INTONACI	Possibilità utilizzo intonaci non tradizionali
TINTEGGIATURA	Nuova colorazione

FINESTRE

FOROMETRIA	Conservazione
SISTEMA OSCURAMENTO	Utilizzo scuri interni
INFISSO	Sostituzione con infisso in legno
CORNICE	Nuova coerente

GRANDI APERTURE

Non presenti

INDICAZIONE PER L'EFFICIENTAMENTO ENERGETICO DELL'UNITA' EDILIZIA

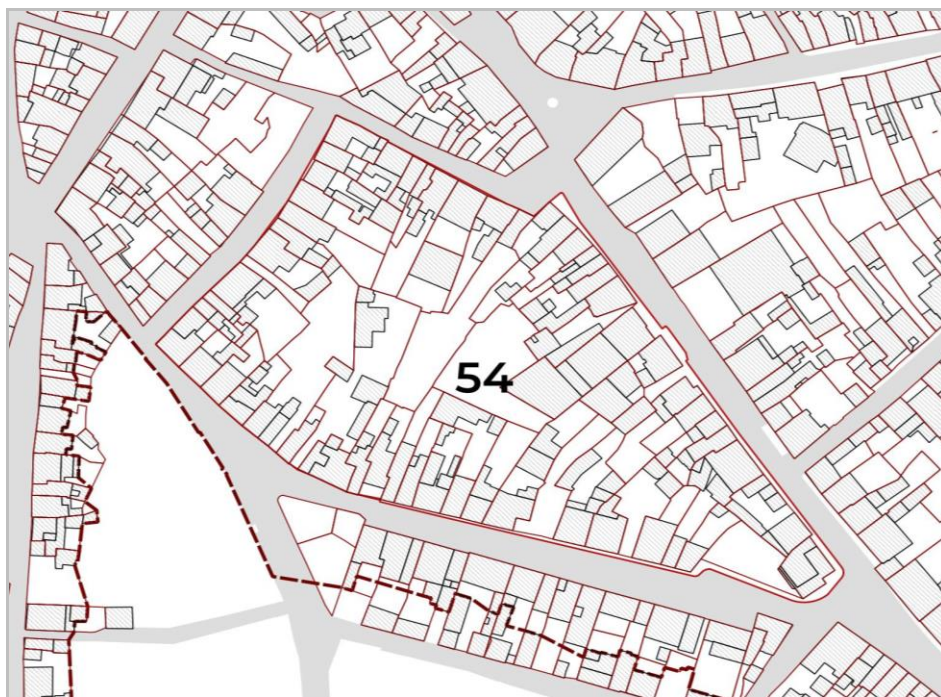
INVOLUCRO	Interventi in aggiunta su paramento esterno
IMPIANTI FER	Impianti produzione FER con integrazione architettonica
INFISSI	Sostituzione infissi

ISOLATO N. 54

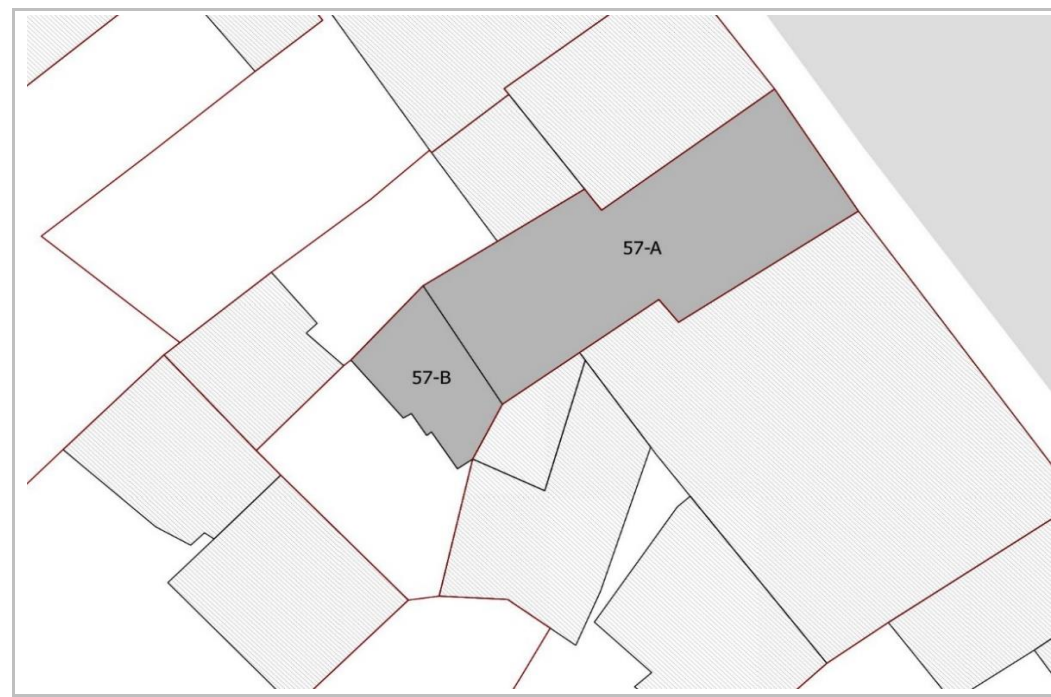
UNITA' EDILIZIA N. 57

NUM. COMPONENTI ELEMENTARI 2

IDENTIFICATIVI DEI COMPONENTI ELEMENTARI A B



PLANIMETRIA ISOLATO



PLANIMETRIA UNITA' EDILIZIA

RIFERIMENTI LOCALIZZATIVI, CATASTALI E STATO DELLA PROPRIETA'**VIA E NUMERO CIVICO**

Corso Italia n 44 (indirizzo principale)
Corso Italia n 46

RIFERIMENTI GEOGRAFICI

1. CARTOGRAFIA
2. COORDINATE

RIFERIMENTI CATASTALI E PROPRIETA'

FOGLIO 44A MAPPALE 5384
PROPRIETA' Privata

ISOLATO N. 54

UNITA' EDILIZIA N. 57

COMPONENTI ELEMENTARI

A B

COMPONENTE	A
Numero di livelli	2
Livello relazionale	Piano terra
Funzione primaria	Ricettiva
Utilizzo	Utilizzato
Livelli superiori	Piano primo
Funzione livelli superiori	Residenziale
Utilizzo	Abitato

COMPONENTE	B
Numero di livelli	2
Livello relazionale	NO
Funzione primaria	Residenziale
Utilizzo	Abitato
Livelli superiori	Piano primo
Funzione livelli superiori	Residenziale
Utilizzo	Abitato

CARATTERI STRUTTURALI			CARATTERI EPIDERMICI		
COMPONENTE	A	Descrizione	Conservazione/degrado	Descrizione	Conservazione/degrado
Chiusure verticali		Muratura in blocchi cls	Buono stato di conservazione	Intonacato	Buono stato di conservazione
Solai		Solaio in latero-cemento	Buono stato di conservazione	Rivestimento in ceramica	
Balconi		Balcone in latero-cemento	Buono stato di conservazione	Intonacato	
Coperture		Copertura piana definita	Cattivo stato di conservazione	Copertura in cls	Cattivo stato di conservazione
Infissi		Finestre			Buono stato di conservazione
		Porte		Metallo	
		Grandi aperture			
Gronde		Canale			Buono stato di conservazione
COMPONENTE	B	Descrizione	Conservazione/degrado	Descrizione	Conservazione/degrado
Chiusure verticali		Muratura in blocchi cls	Buono stato di conservazione	Intonacato	Buono stato di conservazione
Solai		Solaio in latero-cemento	Buono stato di conservazione	Rivestimento in ceramica	
Balconi					
Coperture		Copertura monofalda	Cattivo stato di conservazione	Cemento o amianto	Cattivo stato di conservazione
Infissi		Finestre			Buono stato di conservazione
		Porte		Metallo	
Gronde		Canale			Buono stato di conservazione

ISOLATO N. 54 UNITA' EDILIZIA N. 57 COMPONENTI ELEMENTARI DELL'UNITÀ EDILIZIA A B

1.1 CLASSIFICAZIONE EPOCA DI IMPIANTO E DI TRASFORMAZIONE

COD	VOLUMI ELEMENTARI	IMPIANTO	CLASS.	TRASFORMAZIONI	CLASSIFICAZIONE	CLASSIFICAZIONE TIPOLOGICA EDIFICIO	INTERVENTO PREVISTO
1	SUB VOLUME A	1968	>1950	2000 2010	>1950	ER02_Edificio recente incongruo	Manutenzione straordinaria
2	SUB VOLUME B	1968	>1950	2000 2010	>1950	ER02_Edificio recente incongruo	Manutenzione straordinaria

1.2 INDICI&PARAMETRI URBANISTICI

COD	DESCRIZIONE	FORMULE	U.M.	STATO ATTUALE			INCREMENTO/DIMINUZIONE			PROGETTO		
				A	B	TOT	A	B	TOT	A	B	TOT
VOLUMI ELEMENTARI												
SE	Superficie edificata		[mq]	102,22	24,04	126,26	0,00	0,00	0,00	102,22	24,04	126,26
Hm	Altezza a monte		[m]	7,24	5,93		0,00	0,00		7,24	5,93	
Hv	Altezza a valle		[m]	7,24	5,93		0,00	0,00		7,24	5,93	
n	Uso seminterrato	1=res - 0=altro		1	1					1	1	
Hcalc	Altezza di calcolo urb.		[m]	7,24	5,93					7,24	5,93	
V	Volume ai fini Urbanistici	SE*Hcalc	[mc]	739,94	142,45	882,39	0,00	0,00	0,00	739,94	142,45	882,39
Vft	Volume fuori terra	SE*Hm	[mc]	739,94	142,45	882,39	0,00	0,00	0,00	739,94	142,45	882,39
Vsnt	Volume seminterrato	SE*(Hv-Hm)	[mc]	0,00	0,00	0,00				0,00	0,00	0,00
VC	Volume Complessivo	Se*Hv	[mc]	739,94	142,45	882,39	0,00	0,00	0,00	739,94	142,45	882,39

INDICI


INDICI				STATO ATTUALE			INCREMENTO/DIMINUZIONE			PROGETTO		
V	Volume ai fini Urbanistici		[mq]			882,39			0,00			882,39
SL	Superficie Lotto		[mq]			174,68			0,00			174,68
SC	Superficie Coperta		[mq]			126,26			0,00			126,26
IC	Indice di Copertura	SC/SL	[mq/mq]			0,72			0,00			0,72
IF	Ind. di fabbr. fondiario	V/SL	[mc/mq]			5,05			0,00			5,05

COMPONENTE	A
● LIVELLO RELAZIONALE	Piano terra
SITUAZIONE ESISTENTE	
UTILIZZO	Utilizzato
FUNZIONE PRIMARIA	Ricettiva
FUNZIONE SECONDARIA	
INDICAZIONI DI PIANO	
INTERVENTO	Mantenimento funzione esistente

COMPONENTE	B
● LIVELLO RELAZIONALE	NO
SITUAZIONE ESISTENTE	
UTILIZZO	Abitato
FUNZIONE PRIMARIA	Residenziale
FUNZIONE SECONDARIA	
INDICAZIONI DI PIANO	
INTERVENTO	Mantenimento funzione esistente

COMPONENTE	A
● LIVELLI SUPERIORI	Piano primo
SITUAZIONE ESISTENTE	
UTILIZZO	Abitato
FUNZIONE PRIMARIA	Residenziale
FUNZIONE SECONDARIA	
INDICAZIONI DI PIANO	
INTERVENTO	Mantenimento funzione esistente

COMPONENTE	B
● LIVELLI SUPERIORI	Piano primo
SITUAZIONE ESISTENTE	
UTILIZZO	Abitato
FUNZIONE PRIMARIA	Residenziale
FUNZIONE SECONDARIA	
INDICAZIONI DI PIANO	
INTERVENTO	Mantenimento funzione esistente



ELEMENTI DA CONSERVARE CODICE ABACO - TIPOLOGIA ELEMENTO

ELEMENTI DA SOSTITUIRE NUOVO ELEMENTO SOSTITUITO

1 Porta in alluminio-pvc	Infisso in legno
2 Finestra in alluminio-pvc	Infisso in legno
3 Copertura	Manto di copertura coerente
4 Intonaco e/o tinteggiatura	Colorazione da piano colore

ELEMENTI DA ELIMINARE TIPOLOGIA ELEMENTO

1 Reti tecnologiche	Linee elettriche
---------------------	------------------

ELEMENTI DA RIPOSIZIONARE

Insegne	
---------	--

ADDIZIONI IN AGGETTO

1 Cornicione	Demolizione
--------------	-------------

ADDIZIONI IN VOLUME

--	--

INDICAZIONI TRATTAMENTO INVOLUCRO ESTERNO

COPERTURE

INDICAZIONE INTERVENTO	Nuova costruzione coerente
SAGOMA	Sostituzione con copertura a capanna
STRUTTURA	Nuova costruzione compatibile
MATERIALI	Nuovo manto con elementi coerenti
GRONDE	Conservazione e manutenzione gronda esistente

PORTE

FOROMETRIA	Conservazione
INFISSO	Sostituzione con infisso in legno
CORNICE	Nuova coerente

GRATE

	Non presenti
--	--------------

COMIGNOLI

	Non presenti
--	--------------

PROFFERLI

	Non presenti
--	--------------

BALCONI

	Presenti
SOLAIO	Conservazione e manutenzione esistente
STRUTTURA	Conservazione e manutenzione esistente
CORRIMANO	Nuovo corrimano coerente

PROSPETTI

MURATURA	Manutenzione ordinaria
INTONACI	Possibilità utilizzo intonaci non tradizionali
TINTEGGIATURA	Nuova colorazione

FINESTRE

FOROMETRIA	Conservazione
SISTEMA OSCURAMENTO	Utilizzo scuri interni
INFISSO	Sostituzione con infisso in legno
CORNICE	Nuova coerente

GRANDI APERTURE

Serranda	
FOROMETRIA	Conservazione
INFISSO	Sostituzione con infisso in legno

INDICAZIONE PER L'EFFICIENTAMENTO ENERGETICO DELL'UNITA' EDILIZIA

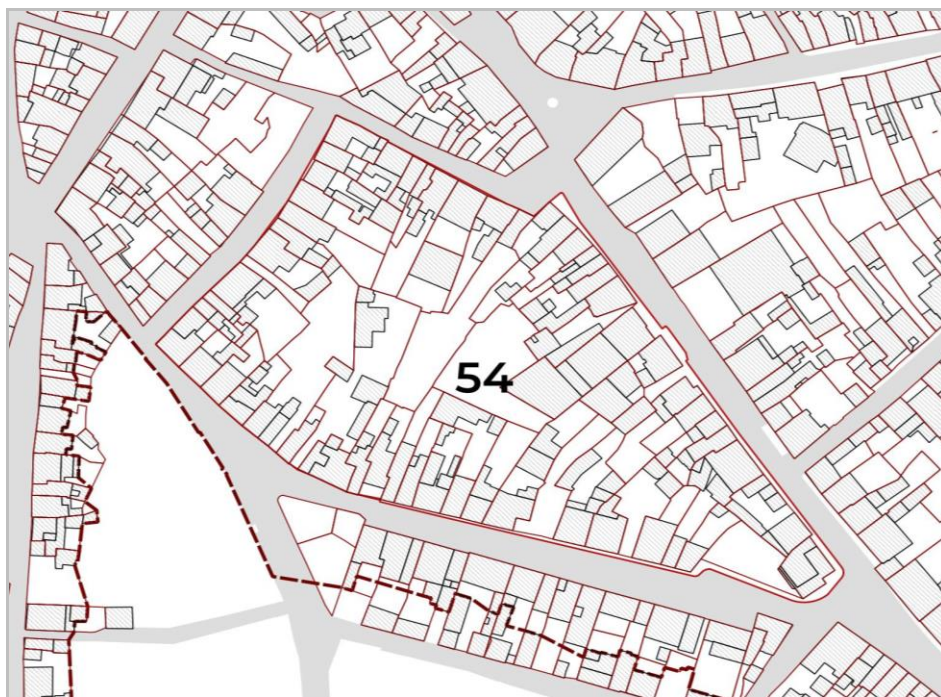
INVOLUCRO	Interventi in aggiunta su paramento esterno
IMPIANTI FER	Impianti produzione FER con integrazione architettonica
INFISSI	Sostituzione infissi

ISOLATO N. 54

UNITA' EDILIZIA N. 58

NUM. COMPONENTI ELEMENTARI 5

IDENTIFICATIVI DEI COMPONENTI ELEMENTARI A B C D E



PLANIMETRIA ISOLATO



PLANIMETRIA UNITA' EDILIZIA

RIFERIMENTI LOCALIZZATIVI, CATASTALI E STATO DELLA PROPRIETA'**VIA E NUMERO CIVICO**

Corso Italia

n 48 (indirizzo principale)

RIFERIMENTI GEOGRAFICI

1. CARTOGRAFIA
2. COORDINATE

RIFERIMENTI CATASTALI E PROPRIETA'

FOGLIO 44A MAPPALE 1560

PROPRIETA' Privata

ISOLATO N. 54

UNITA' EDILIZIA N. 58

COMPONENTI ELEMENTARI

A B C D E

COMPONENTE	A
Numero di livelli	1
Livello relazionale	Piano terra
Funzione primaria	Residenziale
Utilizzo	Abitato

COMPONENTE	B
Numero di livelli	1
Livello relazionale	NO
Funzione primaria	Depositi - autorimesse
Utilizzo	Altro

COMPONENTE	C
Numero di livelli	1
Livello relazionale	NO
Funzione primaria	Depositi - autorimesse
Utilizzo	Altro

COMPONENTE	D
Numero di livelli	1
Livello relazionale	NO
Funzione primaria	Depositi - autorimesse
Utilizzo	Altro

COMPONENTE	E
Numero di livelli	1
Funzione primaria	Depositi - autorimesse
Livello relazionale	NO
Utilizzo	Altro

CARATTERI STRUTTURALI			CARATTERI EPIDERMICI		
COMPONENTE	A	Descrizione	Conservazione/degrado	Descrizione	Conservazione/degrado
Chiusure verticali		Muratura in pietre e malta	Cattivo stato di conservazione	Non finito	Cattivo stato di conservazione
Solai		Solaio in latero-cemento	Buono stato di conservazione	Rivestimento in ceramica	
Balconi					
Coperture		Copertura a doppia falda	Buono stato di conservazione	Coppo sardo	Buono stato di conservazione
Infissi		Finestre		Legno	Cattivo stato di conservazione
		Porte		Metallo	
		Grate			
Gronde					Buono stato di conservazione
		Gronda a coppi rovesciati		Laterizio	
COMPONENTE	B	Descrizione	Conservazione/degrado	Descrizione	Conservazione/degrado
Chiusure verticali		Muratura in blocchi cls	Cattivo stato di conservazione	Non finito	Fortemente degradato
Solai		Solaio in latero-cemento	Buono stato di conservazione	Rivestimento in ceramica	
Balconi					
Coperture		Copertura monofalda	Fortemente degradato	Cemento o amianto	Fortemente degradato
Infissi		Finestre			Cattivo stato di conservazione
		Porte		Metallo	
Gronde					
COMPONENTE	C	Descrizione	Conservazione/degrado	Descrizione	Conservazione/degrado
Chiusure verticali		Muratura in blocchi cls	Cattivo stato di conservazione	Non finito	Fortemente degradato
Solai		Solaio in latero-cemento	Buono stato di conservazione	Rivestimento in ceramica	
Balconi					
Coperture		Copertura monofalda	Fortemente degradato	Cemento o amianto	Fortemente degradato
Infissi		Finestre			Cattivo stato di conservazione
		Porte		Metallo	
Gronde					
COMPONENTE	D	Descrizione	Conservazione/degrado	Descrizione	Conservazione/degrado
Chiusure verticali		Muratura in blocchi cls	Cattivo stato di conservazione	Non finito	Fortemente degradato
Solai		Solaio in latero-cemento	Buono stato di conservazione	Rivestimento in ceramica	
Balconi					
Coperture		Copertura monofalda	Fortemente degradato	Cemento o amianto	Fortemente degradato
Infissi		Finestre			Cattivo stato di conservazione
		Porte		Metallo	
Gronde					

		CARATTERI STRUTTURALI		CARATTERI EPIDERMICI	
COMPONENTE	E	Descrizione	Conservazione/degrado	Descrizione	Conservazione/degrado
Chiusure verticali		Muratura in blocchi cls	Cattivo stato di conservazione	Non finito	Fortemente degradato
Solai		Solaio in latero-cemento	Buono stato di conservazione	Rivestimento in ceramica	
Balconi					
Coperture		Copertura a doppia falda	Fortemente degradato	Cemento o amianto	Fortemente degradato
Infissi		Finestre			Cattivo stato di conservazione
		Porte		Metallo	
		Grandi aperture			
Gronde					

ISOLATO N. **54** UNITA' EDILIZIA N. **58** COMPONENTI ELEMENTARI DELL'UNITÀ EDILIZIA **A B C D E****1.1 CLASSIFICAZIONE EPOCA DI IMPIANTO E DI TRASFORMAZIONE**

COD	VOLUMI ELEMENTARI			IMPIANTO	CLASS.	TRASFORMAZIONI			CLASSIFICAZIONE	CLASSIFICAZIONE TIPOLOGICA EDIFICIO	INTERVENTO PREVISTO
1	SUB VOLUME	A		1926	<1950	1920	1930		<1950	ES03_Edificio storico con alterazioni irreversibili	Ristrutturazione edilizia
2	SUB VOLUME	B		1954	<1950	1990	2000		>1950	ER02_Edificio recente incongruo	Ristrutturazione edilizia
3	SUB VOLUME	C		1954	<1950	1990	2000		>1950	ER02_Edificio recente incongruo	Ristrutturazione edilizia
4	SUB VOLUME	D		1954	<1950	1990	2000		>1950	ER02_Edificio recente incongruo	Ristrutturazione edilizia

1.2 INDICI&PARAMETRI URBANISTICI

COD	DESCRIZIONE	FORMULE	U.M.	STATO ATTUALE					INCREMENTO/DIMINUZIONE					PROGETTO					
				A	B	C	D	TOT	A	B	C	D	TOT	A	B	C	D	TOT	
VOLUMI ELEMENTARI																			
SE	Superficie edificata		[mq]	208,10	60,38	52,90	13,45		334,83	0,00	0,00	0,00	0,00	0,00	208,10	60,38	52,90	13,45	334,83
Hm	Altezza a monte		[m]	4,10	3,28	2,53	4,68			0,00	0,00	0,75	0,00		4,10	3,28	3,28	4,68	
Hv	Altezza a valle		[m]	4,10	3,28	2,53	4,68			0,00	0,00	0,75	0,00		4,10	3,28	3,28	4,68	
n	Usò seminterrato	1=res - 0=altro		1	1	1	1					1			1	1	1	1	
Hcalc	Altezza di calcolo urb.		[m]	4,10	3,28	2,53	4,68								4,10	3,28	3,28	4,68	
V	Volume ai fini Urbanistici	SE*Hcalc	[mc]	853,22	197,73	133,58	62,88		1.247,41	0,00	0,00	39,68	0,00	39,68	853,22	197,73	173,26	62,88	1.287,09
Vft	Volume fuori terra	SE*Hm	[mc]	853,22	197,73	133,58	62,88		1247,41	0,00	0,00	39,68	0,00	39,68	853,22	197,73	173,26	62,88	1.287,09
Vsnt	Volume seminterrato	SE*(Hv-Hm)	[mc]	0,00	0,00	0,00	0,00		0,00						0,00	0,00	0,00	0,00	0,00
VC	Volume Complessivo	Se*Hv	[mc]	853,22	197,73	133,58	62,88		1.247,41	0,00	0,00	39,68	0,00	39,68	853,22	197,73	173,26	62,88	1.287,09

2.1 CLASSIFICAZIONE EPOCA DI IMPIANTO E DI TRASFORMAZIONE

COD	VOLUMI ELEMENTARI			IMPIANTO	CLASS.	TRASFORMAZIONI			CLASSIFICAZIONE	CLASSIFICAZIONE TIPOLOGICA EDIFICIO	INTERVENTO PREVISTO
5	SUB VOLUME	E		1954	<1950	1990	2000		>1950	ER02_Edificio recente incongruo	Ristrutturazione edilizia

2.2 INDICI&PARAMETRI URBANISTICI

COD	DESCRIZIONE	FORMULE	U.M.	STATO ATTUALE		INCREMENTO/DIMINUZIONE		PROGETTO	
				E	TOT	E	TOT	E	TOT
VOLUMI ELEMENTARI									
SE	Superficie edificata		[mq]	0,00	0,00	20,00	20,00	20,00	20,00
Hm	Altezza a monte		[m]	0,00		0,00		0,00	
Hv	Altezza a valle		[m]	0,00		0,00		0,00	
n	Usò seminterrato	1=res - 0=altro							
Hcalc	Altezza di calcolo urb.		[m]	0,00				0,00	
V	Volume ai fini Urbanistici	SE*Hcalc	[mc]	0,00	0,00	0,00	0,00	0,00	0,00
Vft	Volume fuori terra	SE*Hm	[mc]	0,00	0,00	0,00	0,00	0,00	0,00
Vsnt	Volume seminterrato	SE*(Hv-Hm)	[mc]	0,00	0,00	0,00	0,00	0,00	0,00
VC	Volume Complessivo	Se*Hv	[mc]	0,00	0,00	0,00	0,00	0,00	0,00

INDICI				STATO ATTUALE		INCREMENTO/DIMINUZIONE		PROGETTO	
V	Volume ai fini Urbanistici		[mq]		1.247,41		39,68		1.287,09
SL	Superficie Lotto		[mq]		530,48		0,00		530,48
SC	Superficie Coperta		[mq]		334,83		20,00		354,83
IC	Indice di Copertura	SC/SL	[mq/mq]		0,63		0,04		0,67
IF	Ind. di fabbr. fondiario	V/SL	[mc/mq]		2,35		0,07		2,43

COMPONENTE	A
● LIVELLO RELAZIONALE	Piano terra
SITUAZIONE ESISTENTE	
UTILIZZO	Abitato
FUNZIONE PRIMARIA	Residenziale
FUNZIONE SECONDARIA	
INDICAZIONI DI PIANO	
INTERVENTO	Mantenimento funzione esistente

COMPONENTE	B
● LIVELLO RELAZIONALE	NO
SITUAZIONE ESISTENTE	
UTILIZZO	Altro
FUNZIONE PRIMARIA	Depositi - autorimesse
FUNZIONE SECONDARIA	
INDICAZIONI DI PIANO	
INTERVENTO	Rifunionalizzazione
NUOVE FUNZIONI	Pertinenze connesse alla residenza
INTERVENTI SPECIFICI CONSENTITI	
ALTEZZE	Mantenimento altezza preesistente
SUPERFICI	Mantenimento esistente
STANDARD R.A.I.	Mantenimento rapporti esistenti
STANDARD SERVIZI	Riconfigurazione planimetrica dei vani interni

COMPONENTE	C
● LIVELLO RELAZIONALE	NO
SITUAZIONE ESISTENTE	
UTILIZZO	Altro
FUNZIONE PRIMARIA	Depositi - autorimesse
FUNZIONE SECONDARIA	
INDICAZIONI DI PIANO	
INTERVENTO	Rifunionalizzazione
NUOVE FUNZIONI	Pertinenze connesse alla residenza
INTERVENTI SPECIFICI CONSENTITI	
ALTEZZE	Ampliamento altezza complessiva edificio
SUPERFICI	Mantenimento esistente
STANDARD R.A.I.	Mantenimento rapporti esistenti
STANDARD SERVIZI	Riconfigurazione planimetrica dei vani interni

COMPONENTE	D
● LIVELLO RELAZIONALE	NO
SITUAZIONE ESISTENTE	
UTILIZZO	Altro
FUNZIONE PRIMARIA	Depositi - autorimesse
FUNZIONE SECONDARIA	
INDICAZIONI DI PIANO	
INTERVENTO	Rifunionalizzazione
NUOVE FUNZIONI	Pertinenze connesse alla residenza
INTERVENTI SPECIFICI CONSENTITI	
ALTEZZE	Modifica altezza interpiano
SUPERFICI	Mantenimento esistente
STANDARD R.A.I.	Mantenimento rapporti esistenti
STANDARD SERVIZI	Riconfigurazione planimetrica dei vani interni

COMPONENTE	E
● LIVELLO RELAZIONALE	NO
SITUAZIONE ESISTENTE	
UTILIZZO	Altro
FUNZIONE PRIMARIA	Depositi - autorimesse
FUNZIONE SECONDARIA	
INDICAZIONI DI PIANO	
INTERVENTO	Mantenimento funzione esistente



ELEMENTI DA CONSERVARE	CODICE ABACO - TIPOLOGIA ELEMENTO
1 Elementi decorativi	Cornici-modanature
2 Gronde	A.05_Coppo rovesciato su cornice modanato
3 Porte	B.05_Cornice in rilievo. Sopraluce vetrato
ELEMENTI DA SOSTITUIRE	NUOVO ELEMENTO SOSTITUITO
1 Porta in alluminio-pvc	Infisso in legno
2 Intonaco e/o tinteggiatura	Colorazione da piano colore
ELEMENTI DA ELIMINARE	TIPOLOGIA ELEMENTO
1 Reti tecnologiche	Linee elettriche
2 Elementi tecnici	Climatizzatore
ELEMENTI DA RIPOSIZIONARE	
ADDIZIONI IN AGGETTO	
ADDIZIONI IN VOLUME	

INDICAZIONI TRATTAMENTO INVOLUCRO ESTERNO

COPERTURE

INDICAZIONE INTERVENTO	Conservazione e manutenzione esistente
SAGOMA	Conservazione sagoma copertura esistente
STRUTTURA	Conservazione orditura primaria in travi di legno
MATERIALI	Conservazione materiali tradizionali esistenti
GRONDE	Conservazione e manutenzione gronda esistente

PORTE

FOROMETRIA	Conservazione
INFISSO	Sostituzione con infisso in legno
CORNICE	Manutenzione e conservazione esistente

GRATE

Restauro esistente

COMIGNOLI

Non presenti

PROFFERLI

Non presenti

BALCONI

Non presenti

PROSPETTI

MURATURA	Manutenzione ordinaria
INTONACI	Possibilità utilizzo intonaci non tradizionali
TINTEGGIATURA	Nuova colorazione

FINESTRE

FOROMETRIA	Conservazione
SISTEMA OSCURAMENTO	Conservazione tipologia esistente
INFISSO	Manutenzione
CORNICE	Manutenzione e conservazione esistente

GRANDI APERTURE

Non presenti

INDICAZIONE PER L'EFFICIENTAMENTO ENERGETICO DELL'UNITA' EDILIZIA

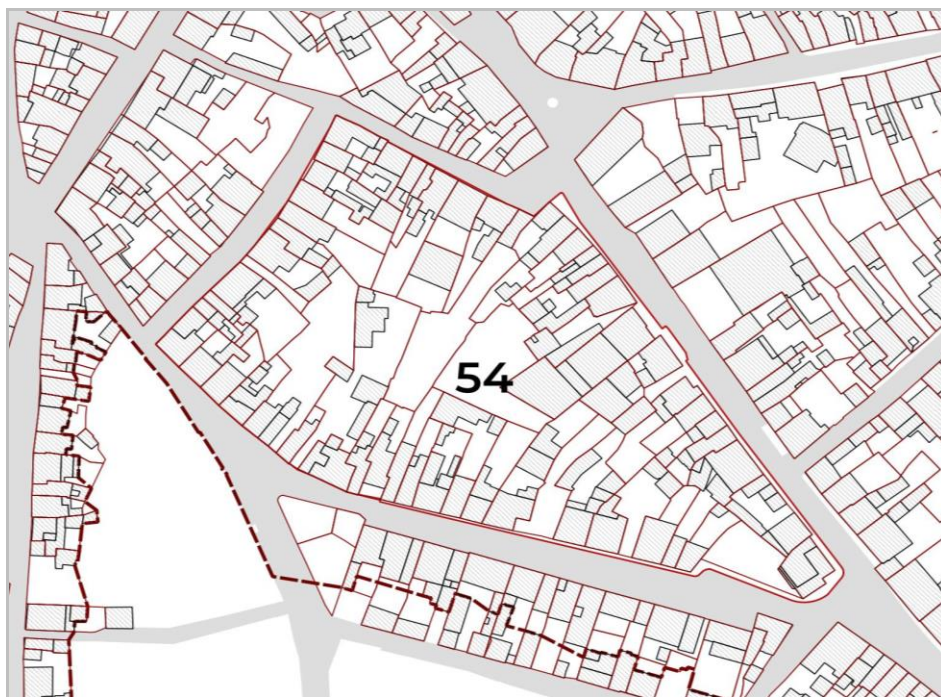
INVOLUCRO	Interventi in aggiunta su paramento interno
IMPIANTI FER	Impianti produzione FER con integrazione architettonica
INFISSI	Sostituzione sistemi di oscuramento

ISOLATO N. 54

UNITA' EDILIZIA N. 59

NUM. COMPONENTI ELEMENTARI 6

IDENTIFICATIVI DEI COMPONENTI ELEMENTARI A B C D E F



PLANIMETRIA ISOLATO



PLANIMETRIA UNITA' EDILIZIA

RIFERIMENTI LOCALIZZATIVI, CATASTALI E STATO DELLA PROPRIETA'

VIA E NUMERO CIVICO

Corso Italia n 54 (indirizzo principale)
 Corso Italia n 52
 Corso Italia n 50

RIFERIMENTI GEOGRAFICI

1. CARTOGRAFIA
 2. COORDINATE

RIFERIMENTI CATASTALI E PROPRIETA'

FOGLIO 44A MAPPALE 2180
 PROPRIETA' Privata

ISOLATO N. 54

UNITA' EDILIZIA N. 59

COMPONENTI ELEMENTARI

A B C D E F

COMPONENTE	A
Numero di livelli	1
Livello relazionale	Piano terra
Funzione primaria	Residenziale
Utilizzo	Disabitato

COMPONENTE	B
Numero di livelli	1
Livello relazionale	NO
Funzione primaria	Depositi - autorimesse
Utilizzo	Non utilizzato

COMPONENTE	C
Numero di livelli	1
Livello relazionale	NO
Funzione primaria	Depositi - autorimesse
Utilizzo	Non utilizzato

COMPONENTE	D
Numero di livelli	1
Livello relazionale	NO
Funzione primaria	Depositi - autorimesse
Utilizzo	Non utilizzato

COMPONENTE	E
Numero di livelli	1
Funzione primaria	Depositi - autorimesse
Livello relazionale	NO
Utilizzo	Non utilizzato

COMPONENTE	F
Numero di livelli	1
Funzione primaria	Depositi - autorimesse
Livello relazionale	NO
Utilizzo	Non utilizzato

CARATTERI STRUTTURALI			CARATTERI EPIDERMICI		
COMPONENTE	A	Descrizione	Conservazione/degrado	Descrizione	Conservazione/degrado
Chiusure verticali		Muratura in blocchi cls	Buono stato di conservazione	Non finito	Cattivo stato di conservazione
Solai		Solaio in latero-cemento	Buono stato di conservazione	Rivestimento in ceramica	
Balconi					
Coperture		Copertura a doppia falda	Buono stato di conservazione	Coppo sardo	Buono stato di conservazione
Infissi		Finestre Porte		Metallo	Buono stato di conservazione
Gronde		Canale			Buono stato di conservazione
COMPONENTE	B	Descrizione	Conservazione/degrado	Descrizione	Conservazione/degrado
Chiusure verticali		Muratura in blocchi cls	Cattivo stato di conservazione	Non finito	Fortemente degradato
Solai		Solaio in latero-cemento	Cattivo stato di conservazione	Rivestimento in ceramica	
Balconi					
Coperture		Copertura monofalda	Fortemente degradato	Cemento o amianto	Fortemente degradato
Infissi		Finestre Porte		Metallo	Fortemente degradato
Gronde		Canale		Plastica	Cattivo stato di conservazione
COMPONENTE	C	Descrizione	Conservazione/degrado	Descrizione	Conservazione/degrado
Chiusure verticali		Muratura in blocchi cls	Cattivo stato di conservazione	Non finito	Fortemente degradato
Solai		Solaio in latero-cemento	Cattivo stato di conservazione	Rivestimento in ceramica	
Balconi					
Coperture		Copertura monofalda	Fortemente degradato	Cemento o amianto	Fortemente degradato
Infissi		Finestre Porte Grandi aperture		Legno Metallo	Fortemente degradato
Gronde		Canale		Plastica	Cattivo stato di conservazione
COMPONENTE	D	Descrizione	Conservazione/degrado	Descrizione	Conservazione/degrado
Chiusure verticali		Muratura in blocchi cls	Cattivo stato di conservazione	Non finito	Fortemente degradato
Solai		Solaio in latero-cemento	Cattivo stato di conservazione	Rivestimento in ceramica	
Balconi					
Coperture		Copertura a doppia falda	Fortemente degradato	Cemento o amianto	Fortemente degradato
Infissi		Finestre Porte Grandi aperture		Metallo	Fortemente degradato
Gronde		Canale		Plastica	Cattivo stato di conservazione

CARATTERI STRUTTURALI			CARATTERI EPIDERMICI		
COMPONENTE	E	Descrizione	Conservazione/degrado	Descrizione	Conservazione/degrado
Chiusure verticali		Muratura in blocchi cls	Cattivo stato di conservazione	Non finito	Fortemente degradato
Solai		Solaio in latero-cemento	Cattivo stato di conservazione	Rivestimento in ceramica	
Balconi					
Coperture		Copertura monofalda	Fortemente degradato	Cemento o amianto	Fortemente degradato
Infissi		Finestre			Fortemente degradato
		Porte		Metallo	
Gronde		Canale		Plastica	Cattivo stato di conservazione
COMPONENTE	F	Descrizione	Conservazione/degrado	Descrizione	Conservazione/degrado
Chiusure verticali		Muratura in blocchi cls	Cattivo stato di conservazione	Non finito	Fortemente degradato
Solai		Solaio in latero-cemento	Cattivo stato di conservazione	Rivestimento in ceramica	
Balconi					
Coperture		Copertura monofalda	Fortemente degradato	Cemento o amianto	Fortemente degradato
Infissi		Finestre			Fortemente degradato
		Porte		Metallo	
Gronde		Canale		Plastica	Cattivo stato di conservazione

ISOLATO N. **54** UNITA' EDILIZIA N. **59** COMPONENTI ELEMENTARI DELL'UNITÀ EDILIZIA **A B C D E F****1.1 CLASSIFICAZIONE EPOCA DI IMPIANTO E DI TRASFORMAZIONE**

COD	VOLUMI ELEMENTARI		IMPIANTO	CLASS.	TRASFORMAZIONI		CLASSIFICAZIONE	CLASSIFICAZIONE TIPOLOGICA EDIFICIO	INTERVENTO PREVISTO
1	SUB VOLUME	A	1968	>1950	1990	2000	>1950	ER02_Edificio recente incongruo	Ristrutturazione edilizia
2	SUB VOLUME	B	1968	>1950	1990	2000	>1950	ER02_Edificio recente incongruo	Ristrutturazione edilizia
3	SUB VOLUME	C	1968	>1950	1990	2000	>1950	ER02_Edificio recente incongruo	Ristrutturazione edilizia
4	SUB VOLUME	D	1968	>1950	1990	2000	>1950	ER02_Edificio recente incongruo	Ristrutturazione edilizia

1.2 INDICI&PARAMETRI URBANISTICI

COD	DESCRIZIONE	FORMULE	U.M.	STATO ATTUALE					INCREMENTO/DIMINUZIONE					PROGETTO				
				A	B	C	D	TOT	A	B	C	D	TOT	A	B	C	D	TOT
VOLUMI ELEMENTARI																		
SE	Superficie edificata		[mq]	118,33	28,69	21,93	41,30	210,25	0,00	30,00	0,00	0,00	30,00	118,33	58,69	21,93	41,30	240,25
Hm	Altezza a monte		[m]	4,20	2,11	3,31	3,54		0,00	0,59	0,00	0,00		4,20	2,70	3,31	3,54	
Hv	Altezza a valle		[m]	4,20	2,11	3,31	3,54		0,00	0,59	0,00	0,00		4,20	2,70	3,31	3,54	
n	Usa seminterrato	1=res - 0=altro		1	1	1	1				1			1	1	1	1	
Hcalc	Altezza di calcolo urb.		[m]	4,20	2,11	3,31	3,54							4,20	2,70	3,31	3,54	
V	Volume ai fini Urbanistici	SE*Hcalc	[mc]	497,00	60,65	72,66	146,16	776,47	0,00	34,63	0,00	0,00	34,63	497,00	158,70	72,66	146,16	874,52
Vft	Volume fuori terra	SE*Hm	[mc]	497,00	60,65	72,66	146,16	776,47	0,00	34,63	0,00	0,00	34,63	497,00	95,28	72,66	146,16	811,10
Vsnt	Volume seminterrato	SE*(Hv-Hm)	[mc]	0,00	0,00	0,00	0,00	0,00						0,00	0,00	0,00	0,00	0,00
VC	Volume Complessivo	Se*Hv	[mc]	497,00	60,65	72,66	146,16	776,47	0,00	34,63	0,00	0,00	34,63	497,00	158,70	72,66	146,16	874,52

2.1 CLASSIFICAZIONE EPOCA DI IMPIANTO E DI TRASFORMAZIONE

COD	VOLUMI ELEMENTARI		IMPIANTO	CLASS.	TRASFORMAZIONI		CLASSIFICAZIONE	CLASSIFICAZIONE TIPOLOGICA EDIFICIO	INTERVENTO PREVISTO
5	SUB VOLUME	E	1968	>1950	1990	2000	>1950	ER02_Edificio recente incongruo	Ristrutturazione edilizia
6	SUB VOLUME	F	1968	>1950	1990	2000	>1950	ER02_Edificio recente incongruo	Ristrutturazione edilizia
7	SUB VOLUME	0	1968	>1950	1990	2000	>1950	ER02_Edificio recente incongruo	Ristrutturazione edilizia

2.2 INDICI&PARAMETRI URBANISTICI

COD	DESCRIZIONE	FORMULE	U.M.	STATO ATTUALE			INCREMENTO/DIMINUZIONE			PROGETTO		
				E	F	TOT	E	F	TOT	E	F	TOT
VOLUMI ELEMENTARI												
SE	Superficie edificata		[mq]	25,42	61,81	87,24	0,00	0,00	0,00	25,42	61,81	87,24
Hm	Altezza a monte		[m]	2,70	2,53		0,00	0,17		2,70	2,70	
Hv	Altezza a valle		[m]	2,70	2,53		0,00	0,17		2,70	2,70	
n	Usa seminterrato	1=res - 0=altro		1	1			1		1	1	
Hcalc	Altezza di calcolo urb.		[m]	2,70	2,53					2,70	2,70	
V	Volume ai fini Urbanistici	SE*Hcalc	[mc]	68,65	156,08	224,73	0,00	10,51	10,51	68,65	166,59	235,23
Vft	Volume fuori terra	SE*Hm	[mc]	68,65	156,08	224,73	0,00	10,51	10,51	68,65	166,59	235,23
Vsnt	Volume seminterrato	SE*(Hv-Hm)	[mc]	0,00	0,00	0,00				0,00	0,00	0,00
VC	Volume Complessivo	Se*Hv	[mc]	68,65	156,08	224,73	0,00	10,51	10,51	68,65	166,59	235,23

INDICI				STATO ATTUALE			INCREMENTO/DIMINUZIONE			PROGETTO		
V	Volume ai fini Urbanistici		[mq]			1.001,20			108,56			1.109,75
SL	Superficie Lotto		[mq]			432,49			0,00			432,49
SC	Superficie Coperta		[mq]			297,49			30,00			327,49
IC	Indice di Copertura	SC/SL	[mq/mq]			0,69			0,07			0,76
IF	Ind. di fabbr. fondiario	V/SL	[mc/mq]			2,31			0,25			2,57

COMPONENTE	A
● LIVELLO RELAZIONALE	Piano terra
SITUAZIONE ESISTENTE	
UTILIZZO	Disabitato
FUNZIONE PRIMARIA	Residenziale
FUNZIONE SECONDARIA	
INDICAZIONI DI PIANO	
INTERVENTO	Rifunzionalizzazione
NUOVE FUNZIONI	Ricettivo
INTERVENTI SPECIFICI CONSENTITI	
ALTEZZE	Mantenimento altezza preesistente
SUPERFICI	Mantenimento esistente
STANDARD R.A.I.	Nuove aperture nei prospetti secondari
STANDARD SERVIZI	Riconfigurazione planimetrica dei vani interni

COMPONENTE	B
● LIVELLO RELAZIONALE	NO
SITUAZIONE ESISTENTE	
UTILIZZO	Non utilizzato
FUNZIONE PRIMARIA	Depositi - autorimesse
FUNZIONE SECONDARIA	
INDICAZIONI DI PIANO	
INTERVENTO	Rifunzionalizzazione
NUOVE FUNZIONI	Ricettivo
INTERVENTI SPECIFICI CONSENTITI	
ALTEZZE	Ampliamento altezza complessiva edificio
SUPERFICI	Abbinamento con U.E. complementare
STANDARD R.A.I.	Nuove aperture nel prospetto principale
STANDARD SERVIZI	Riconfigurazione planimetrica dei vani interni

COMPONENTE	C
● LIVELLO RELAZIONALE	NO
SITUAZIONE ESISTENTE	
UTILIZZO	Non utilizzato
FUNZIONE PRIMARIA	Depositi - autorimesse
FUNZIONE SECONDARIA	
INDICAZIONI DI PIANO	
INTERVENTO	Rifunionalizzazione
NUOVE FUNZIONI	Ricettivo
INTERVENTI SPECIFICI CONSENTITI	
ALTEZZE	Mantenimento altezza preesistente
SUPERFICI	Mantenimento esistente
STANDARD R.A.I.	Nuove aperture nei prospetti secondari
STANDARD SERVIZI	Riconfigurazione planimetrica dei vani interni

COMPONENTE	D
● LIVELLO RELAZIONALE	NO
SITUAZIONE ESISTENTE	
UTILIZZO	Non utilizzato
FUNZIONE PRIMARIA	Depositi - autorimesse
FUNZIONE SECONDARIA	
INDICAZIONI DI PIANO	
INTERVENTO	Rifunionalizzazione
NUOVE FUNZIONI	Ricettivo
INTERVENTI SPECIFICI CONSENTITI	
ALTEZZE	Modifica altezza interpiano
SUPERFICI	Mantenimento esistente
STANDARD R.A.I.	Nuove aperture nei prospetti secondari
STANDARD SERVIZI	Riconfigurazione planimetrica dei vani interni

COMPONENTE	E
● LIVELLO RELAZIONALE	NO
SITUAZIONE ESISTENTE	
UTILIZZO	Non utilizzato
FUNZIONE PRIMARIA	Depositi - autorimesse
FUNZIONE SECONDARIA	
INDICAZIONI DI PIANO	
INTERVENTO	Rifunionalizzazione
NUOVE FUNZIONI	Ricettivo
INTERVENTI SPECIFICI CONSENTITI	
ALTEZZE	Mantenimento altezza preesistente
SUPERFICI	Mantenimento esistente
STANDARD R.A.I.	Ampliamento forometria aperture esistente
STANDARD SERVIZI	Riconfigurazione planimetrica dei vani interni

COMPONENTE	F
● LIVELLO RELAZIONALE	NO
SITUAZIONE ESISTENTE	
UTILIZZO	Non utilizzato
FUNZIONE PRIMARIA	Depositi - autorimesse
FUNZIONE SECONDARIA	
INDICAZIONI DI PIANO	
INTERVENTO	Rifunionalizzazione
NUOVE FUNZIONI	Ricettivo
INTERVENTI SPECIFICI CONSENTITI	
ALTEZZE	Ampliamento altezza complessiva edificio
SUPERFICI	Ampliamento planimetrico
STANDARD R.A.I.	Nuove aperture nel prospetto principale
STANDARD SERVIZI	Riconfigurazione planimetrica dei vani interni



ELEMENTI DA CONSERVARE CODICE ABACO - TIPOLOGIA ELEMENTO

ELEMENTI DA SOSTITUIRE NUOVO ELEMENTO SOSTITUITO

1 Porta in alluminio-pvc	Infisso in legno
2 Finestra in alluminio-pvc	Infisso in legno
3 Pluviali in pvc e amianto	Pluviali in rame
4 Intonaco e/o tinteggiatura	Colorazione da piano colore

ELEMENTI DA ELIMINARE TIPOLOGIA ELEMENTO

1 Reti tecnologiche	Linee elettriche
2 Elementi tecnici	Climatizzatore

ELEMENTI DA RIPOSIZIONARE

ADDIZIONI IN AGGETTO

ADDIZIONI IN VOLUME

INDICAZIONI TRATTAMENTO INVOLUCRO ESTERNO

COPERTURE

INDICAZIONE INTERVENTO	Nuova costruzione coerente
SAGOMA	Sostituzione con copertura a capanna
STRUTTURA	Nuova costruzione compatibile
MATERIALI	Nuovo manto con elementi coerenti
GRONDE	Sostituzione con gronda compatibile

PORTE

FOROMETRIA	Conservazione
INFISSO	Sostituzione con infisso in legno
CORNICE	Nuova coerente

GRATE

Non presenti

COMIGNOLI

Non presenti

PROFFERLI

Non presenti

BALCONI

Non presenti

PROSPETTI

MURATURA	Manutenzione ordinaria
INTONACI	Possibilità utilizzo intonaci non tradizionali
TINTEGGIATURA	Nuova colorazione

FINESTRE

FOROMETRIA	Conservazione
SISTEMA OSCURAMENTO	Utilizzo scuri interni
INFISSO	Sostituzione con infisso in legno
CORNICE	Nuova coerente

GRANDI APERTURE

FOROMETRIA	Serranda
INFISSO	Nuova apertura motivata
	Sostituzione con infisso in legno

INDICAZIONE PER L'EFFICIENTAMENTO ENERGETICO DELL'UNITA' EDILIZIA

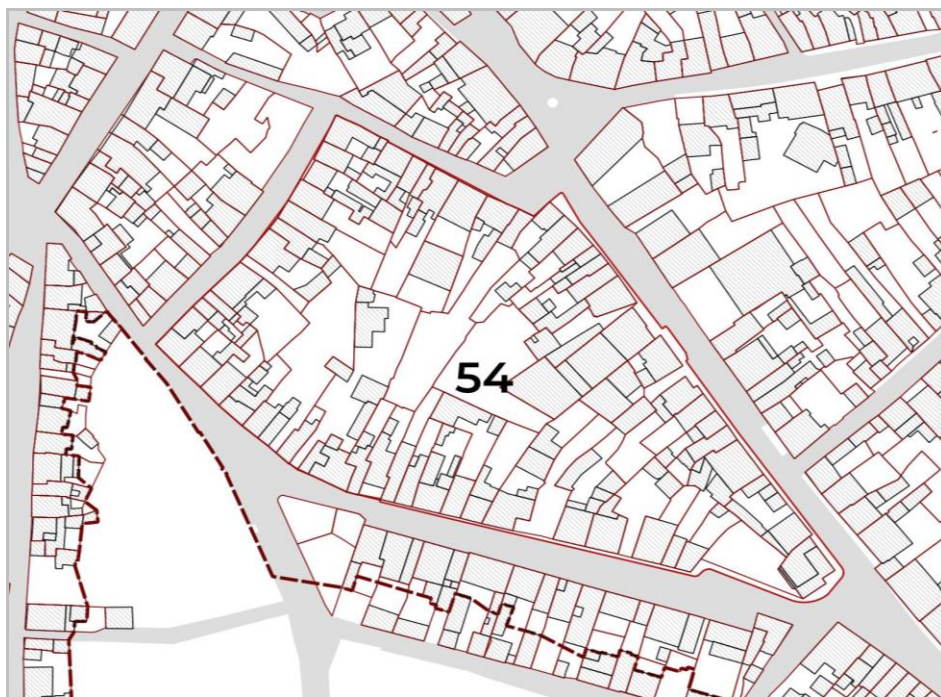
INVOLUCRO	Interventi in addizione su paramento interno
IMPIANTI FER	Impianti produzione FER con integrazione architettonica
INFISSI	Sostituzione infissi

ISOLATO N. 54

UNITA' EDILIZIA N. 60

NUM. COMPONENTI ELEMENTARI 1

IDENTIFICATIVI DEI COMPONENTI ELEMENTARI A



PLANIMETRIA ISOLATO



PLANIMETRIA UNITA' EDILIZIA

RIFERIMENTI LOCALIZZATIVI, CATASTALI E STATO DELLA PROPRIETA'**VIA E NUMERO CIVICO**

Via Giuseppe Garibaldi n 26 (indirizzo principale)

RIFERIMENTI GEOGRAFICI1. CARTOGRAFIA
2. COORDINATE**RIFERIMENTI CATASTALI E PROPRIETA'**

FOGLIO MAPPALE 0

PROPRIETA' ####

CABRAS**PIANO DEL CENTRO STORICO****CARATTERISTICHE DEI COMPONENTI ELEMENTARI**

#

#

R02ISOLATO N. **54**UNITA' EDILIZIA N. **60**

COMPONENTI ELEMENTARI

A**COMPONENTE****A**

Numero di livelli

0

Livello relazionale

NO

Funzione primaria

Utilizzo

CARATTERI STRUTTURALI

CARATTERI EPIDERMICI

COMPONENTE	A	Descrizione	Conservazione/degrado	Descrizione	Conservazione/degrado
Chiusure verticali				FALSO	
Solai					
Balconi					
Coperture					
Infissi					
Gronde					

ISOLATO N. 54 UNITA' EDILIZIA N. 60 COMPONENTI ELEMENTARI DELL'UNITÀ EDILIZIA A

1.1 CLASSIFICAZIONE EPOCA DI IMPIANTO E DI TRASFORMAZIONE

COD	VOLUMI ELEMENTARI	IMPIANTO	CLASS.	TRASFORMAZIONI	CLASSIFICAZIONE	CLASSIFICAZIONE TIPOLOGICA EDIFICIO	INTERVENTO PREVISTO
1	SUB VOLUME A	1926	<1950	2000 2010	>1950	ER01_Edificio recente congruo	Manutenzione straordinaria

1.2 INDICI&PARAMETRI URBANISTICI

COD	DESCRIZIONE	FORMULE	U.M.	STATO ATTUALE				INCREMENTO/DIMINUZIONE				PROGETTO			
				A		TOT		A		TOT		A		TOT	
VOLUMI ELEMENTARI															
SE	Superficie edificata		[mq]	0,00				0,00		0,00			0,00		0,00
Hm	Altezza a monte		[m]	0,00				0,00		0,00			0,00		0,00
Hv	Altezza a valle		[m]	0,00				0,00		0,00			0,00		0,00
n	Uso seminterrato	1=res - 0=altro													
Hcalc	Altezza di calcolo urb.		[m]	0,00											0,00
V	Volume ai fini Urbanistici	SE*Hcalc	[mc]	0,00	0,00	0,00	0,00	0,00		0,00		0,00	0,00	0,00	0,00
Vft	Volume fuori terra	SE*Hm	[mc]	0,00				0,00		0,00			0,00		0,00
Vsnt	Volume seminterrato	SE*(Hv-Hm)	[mc]	0,00				0,00		0,00			0,00		0,00
VC	Volume Complessivo	Se*Hv	[mc]	0,00				0,00		0,00			0,00		0,00

INDICI

INDICI				STATO ATTUALE		INCREMENTO/DIMINUZIONE		PROGETTO	
V	Volume ai fini Urbanistici		[mq]		0,00		0,00		0,00
SL	Superficie Lotto		[mq]		958,74		0,00		958,74
SC	Superficie Coperta		[mq]		0,00		0,00		0,00
IC	Indice di Copertura	SC/SL	[mq/mq]		0,00		0,00		0,00
IF	Ind. di fabbr. fondiario	V/SL	[mc/mq]		0,00		0,00		0,00

COMPONENTE	A
● LIVELLO RELAZIONALE	NO
SITUAZIONE ESISTENTE	
UTILIZZO	
FUNZIONE PRIMARIA	
FUNZIONE SECONDARIA	
INDICAZIONI DI PIANO	
INTERVENTO	Mantenimento funzione esistente



Da Sostituire



Sostituire con Volò

ELEMENTI DA CONSERVARE	CODICE ABACO - TIPOLOGIA ELEMENTO
1 Elementi decorativi	Cornici-modanature
2 Elementi decorativi	A.06_Canale posto all'interno del cornicione
3 Murature	
ELEMENTI DA SOSTITUIRE	NUOVO ELEMENTO SOSTITUTO
1 Porta in alluminio-pvc	Infisso in legno
2 Finestra in alluminio-pvc	Infisso in legno
3 Pluviali in pvc e amianto	Pluviali in rame
4 Intonaco e/o tinteggiatura	Colorazione da piano colore
ELEMENTI DA ELIMINARE	TIPOLOGIA ELEMENTO
1 Reti tecnologiche	Linee elettriche
2 Elementi tecnici	Rimozione
ELEMENTI DA RIPOSIZIONARE	
ADDIZIONI IN AGGETTO	
ADDIZIONI IN VOLUME	

INDICAZIONI TRATTAMENTO INVOLUCRO ESTERNO

COPERTURE

INDICAZIONE INTERVENTO	Conservazione e manutenzione esistente
SAGOMA	Conservazione sagoma copertura esistente
STRUTTURA	Nuova costruzione compatibile
MATERIALI	Riposizionamento e riutilizzo coppi esistenti
GRONDE	Sostituzione con gronda compatibile

PORTE

FOROMETRIA	Conservazione
INFISSO	Sostituzione con infisso in legno
CORNICE	Nuova coerente

GRATE

Non presenti

COMIGNOLI

Non presenti

PROFFERLI

Non presenti

BALCONI

Non presenti

SOLAIO

STRUTTURA

CORRIMANO

PROSPETTI

MURATURA	Manutenzione ordinaria
INTONACI	Possibilità utilizzo intonaci non tradizionali
TINTEGGIATURA	Nuova colorazione

FINESTRE

FOROMETRIA	Conservazione
SISTEMA OSCURAMENTO	Utilizzo scuri interni
INFISSO	Sostituzione con infisso in legno
CORNICE	Nuova coerente

GRANDI APERTURE

Non presenti

INDICAZIONE PER L'EFFICIENTAMENTO ENERGETICO DELL'UNITA' EDILIZIA

INVOLUCRO	Interventi in addizione su paramento interno
IMPIANTI FER	Impianti produzione FER con integrazione architettonica
INFISSI	Sostituzione sistemi di oscuramento

SE SUPERFICIE EDIFICATA [mq]

COMPARTO N. 1

ISOLATO N. 54

ISOLAT_NUM	UNI_ED_NUM	SE_STATO ATTUALE	SE_INCREMENTO/DIMINUZIONE	SE_PROGETTO
54	1	242,24	0,00	242,24
54	2	0,00	0,00	0,00
54	3	91,14	21,00	112,14
54	4	173,26	0,00	173,26
54	5	89,11	0,00	89,11
54	6	191,40	0,00	191,40
54	7	440,75	0,00	440,75
54	8	0,00	0,00	0,00
54	9	356,69	0,00	356,69
54	10	138,07	25,00	163,07
54	11	279,93	0,00	279,93
54	12	228,78	35,00	263,78
54	13	110,55	0,00	110,55
54	14	118,08	32,00	150,08
54	15	152,43	32,00	184,43
54	16	115,91	25,00	140,91
54	17	225,83	0,00	225,83
54	18	359,60	0,00	359,60
54	19	94,43	0,00	94,43
54	20	202,40	0,00	202,40
54	21	186,32	25,00	211,32
54	22	125,93	50,00	175,93
54	23	165,19	0,00	165,19
54	24	196,11	0,00	196,11
54	25	73,81	0,00	73,81
54	26	83,86	0,00	83,86
54	27	235,62	210,00	445,62

54	28	0,00	0,00	0,00
54	29	223,22	0,00	223,22
54	30	137,92	0,00	137,92
54	31	145,77	24,00	169,77
54	32	123,46	67,00	190,46
54	33	281,54	0,00	281,54
54	34	104,12	0,00	104,12
54	35	172,22	0,00	172,22
54	36	166,62	20,00	186,62
54	37	104,02	0,00	104,02
54	38	71,54	16,50	88,04
54	39	166,50	65,00	231,50
54	40	379,84	0,00	379,84
54	42	182,05	45,50	227,55
54	43	77,19	250,00	327,19
54	44	234,58	0,00	234,58
54	45	92,59	0,00	92,59
54	46	70,19	0,00	70,19
54	47	256,49	0,00	256,49
54	48	147,20	0,00	147,20
54	49	172,63	12,00	184,63
54	50	596,62	0,00	596,62
54	52	166,65	0,00	166,65
54	53	241,28	0,00	241,28
54	54	145,82	0,00	145,82
54	55	96,20	0,00	96,20
54	56	109,88	0,00	109,88
54	57	126,26	0,00	126,26
54	58	334,83	20,00	354,83
54	59	297,49	30,00	327,49
54	60	0,00	0,00	0,00

SE_ISO 1

10.102,16

1.005,00

11.107,16

Vft Volume fuori terra [mc]

COMPARTO N. 1

ISOLATO N. 54

COMPAR_NUM	ISOLAT_NUM	UNI_ED_NUM	Vft_STATO ATTUALE	Vft_INCREMENTO/DIMINUZIONE	Vft_PROGETTO
	54	1	2.046,47	0,00	2.046,47
	54	2	0,00	0,00	0,00
	54	3	424,33	0,00	424,33
	54	4	1.386,10	0,00	1.386,10
	54	5	292,73	0,00	292,73
	54	6	695,78	0,00	695,78
	54	7	1.648,24	0,00	1.648,24
	54	8	0,00	0,00	0,00
	54	9	2.091,63	0,00	2.091,63
	54	10	720,60	0,00	720,60
	54	11	1.642,74	0,00	1.642,74
	54	12	831,28	0,00	831,28
	54	13	737,99	0,00	737,99
	54	14	442,80	0,00	442,80
	54	15	571,26	0,00	571,26
	54	16	391,65	0,00	391,65
	54	17	757,45	0,00	757,45
	54	18	1.278,67	0,00	1.278,67
	54	19	349,41	0,00	349,41
	54	20	827,08	0,00	827,08
	54	21	639,21	0,00	639,21
	54	22	384,07	0,00	384,07
	54	23	954,26	0,00	954,26
	54	24	1.529,05	0,00	1.529,05
	54	25	356,76	0,00	356,76
	54	26	375,52	0,00	375,52
	54	27	798,06	72,10	870,16

54	28	0,00	0,00	0,00
54	29	1.214,22	0,00	1.214,22
54	30	496,45	0,00	496,45
54	31	972,75	0,00	972,75
54	32	493,86	0,00	493,86
54	33	1.495,41	0,00	1.495,41
54	34	636,29	0,00	636,29
54	35	840,29	0,00	840,29
54	36	542,31	0,00	542,31
54	37	390,26	0,00	390,26
54	38	255,05	0,00	255,05
54	39	603,61	0,00	603,61
54	40	2.582,89	0,00	2.582,89
54	42	617,74	0,00	617,74
54	43	264,36	0,00	264,36
54	44	1.305,05	0,00	1.305,05
54	45	696,76	0,00	696,76
54	46	419,83	0,00	419,83
54	47	1.404,82	0,00	1.404,82
54	48	548,30	0,00	548,30
54	49	590,50	0,00	590,50
54	50	5.346,27	0,00	5.346,27
54	52	554,04	0,00	554,04
54	53	934,96	0,00	934,96
54	54	925,15	0,00	925,15
54	55	692,61	0,00	692,61
54	56	744,62	0,00	744,62
54	57	882,39	0,00	882,39
54	58	1.247,41	39,68	1.287,09
54	59	1.001,20	45,14	1.046,33
54	60	0,00	0,00	0,00

Vft_ISO 1

50.872,50

156,91

51.029,41

VC **VOLUME COMPLESSIVO [mc]****COMPARTO N. 1****ISOLATO N. 54**

COMPAR_NUM	ISOLAT_NUM	UNI_ED_NUM	VC_STATO ATTUALE	VC_INCREMENTO/DIMINUZIONE	VC_PROGETTO
	54	1	2.046,47	0,00	2.046,47
	54	2	0,00	0,00	0,00
	54	3	424,33	0,00	484,71
	54	4	1.386,10	0,00	1.386,10
	54	5	292,73	0,00	292,73
	54	6	695,78	0,00	695,78
	54	7	1.648,24	0,00	1.648,24
	54	8	0,00	0,00	0,00
	54	9	2.091,63	0,00	2.091,63
	54	10	720,60	0,00	802,48
	54	11	1.642,74	0,00	1.642,74
	54	12	831,28	0,00	943,06
	54	13	737,99	0,00	737,99
	54	14	442,80	0,00	562,80
	54	15	571,26	0,00	694,46
	54	16	391,65	0,00	467,27
	54	17	757,45	0,00	757,45
	54	18	1.278,67	0,00	1.278,67
	54	19	349,41	0,00	349,41
	54	20	827,08	0,00	827,08
	54	21	639,21	0,00	710,88
	54	22	384,07	0,00	536,57
	54	23	954,26	0,00	954,26
	54	24	1.529,05	0,00	1.529,05
	54	25	356,76	0,00	356,76
	54	26	375,52	0,00	375,52
	54	27	798,06	72,10	1.447,66

54	28	0,00	0,00	0,00
54	29	1.214,22	0,00	1.214,22
54	30	496,45	0,00	496,45
54	31	972,75	0,00	1.132,90
54	32	493,86	0,00	761,86
54	33	1.495,41	0,00	1.495,41
54	34	636,29	0,00	636,29
54	35	840,29	0,00	840,29
54	36	542,31	0,00	596,31
54	37	390,26	0,00	390,26
54	38	255,05	0,00	303,94
54	39	603,61	0,00	782,36
54	40	2.582,89	0,00	2.582,89
54	42	617,74	0,00	751,96
54	43	264,36	0,00	1.120,61
54	44	1.305,05	0,00	1.305,05
54	45	696,76	0,00	696,76
54	46	419,83	0,00	419,83
54	47	1.404,82	0,00	1.404,82
54	48	548,30	0,00	548,30
54	49	590,50	0,00	623,80
54	50	5.346,27	0,00	5.346,27
54	52	554,04	0,00	554,04
54	53	934,96	0,00	934,96
54	54	925,15	0,00	925,15
54	55	692,61	0,00	692,61
54	56	744,62	0,00	744,62
54	57	882,39	0,00	882,39
54	58	1.247,41	39,68	1.287,09
54	59	1.001,20	45,14	1.109,75
54	60	0,00	0,00	0,00

VC_ISO 1

50.872,50

156,91

54.200,92

V **VOLUME AI FINI URBANISTICI [mc]****COMPARTO N. 1****ISOLATO N. 54**

COMPAR_NUM	ISOLAT_NUM	UNI_ED_NUM	V_STATO ATTUALE	V_INCREMENTO/DIMINUIZIONE	V_PROGETTO
1	54	1	242,24	0,00	242,24
1	54	2	0,00	0,00	0,00
1	54	3	91,14	21,00	112,14
1	54	4	173,26	0,00	173,26
1	54	5	89,11	0,00	89,11
1	54	6	191,40	0,00	191,40
1	54	7	440,75	0,00	440,75
1	54	8	0,00	0,00	0,00
1	54	9	356,69	0,00	356,69
	54	10	138,07	25,00	163,07
	54	11	279,93	0,00	279,93
	54	12	228,78	35,00	263,78
	54	13	110,55	0,00	110,55
	54	14	118,08	32,00	150,08
	54	15	152,43	32,00	184,43
	54	16	115,91	25,00	140,91
	54	17	225,83	0,00	225,83
	54	18	359,60	0,00	359,60
	54	19	94,43	0,00	94,43
	54	20	202,40	0,00	202,40
	54	21	186,32	25,00	211,32
	54	22	125,93	50,00	175,93
	54	23	165,19	0,00	165,19
	54	24	196,11	0,00	196,11
	54	25	73,81	0,00	73,81
	54	26	83,86	0,00	83,86
	54	27	235,62	210,00	445,62

54	28	0,00	0,00	0,00
54	29	223,22	0,00	223,22
54	30	137,92	0,00	137,92
54	31	145,77	24,00	169,77
54	32	123,46	67,00	190,46
54	33	281,54	0,00	281,54
54	34	104,12	0,00	104,12
54	35	172,22	0,00	172,22
54	36	166,62	20,00	186,62
54	37	104,02	0,00	104,02
54	38	71,54	16,50	88,04
54	39	166,50	65,00	231,50
54	40	379,84	0,00	379,84
54	42	182,05	45,50	227,55
54	43	77,19	250,00	327,19
54	44	234,58	0,00	234,58
54	45	92,59	0,00	92,59
54	46	70,19	0,00	70,19
54	47	256,49	0,00	256,49
54	48	147,20	0,00	147,20
54	49	172,63	12,00	184,63
54	50	596,62	0,00	596,62
54	52	166,65	0,00	166,65
54	53	241,28	0,00	241,28
54	54	145,82	0,00	145,82
54	55	96,20	0,00	96,20
54	56	109,88	0,00	109,88
54	58	126,26	0,00	126,26
54	59	334,83	20,00	354,83
54	60	0,00	0,00	0,00

V_ISO 1

9.804,68

975,00

10.779,68

SL SUPERFICIE LOTTO [mq]

COMPARTO N. 1

ISOLATO N. 54

COMPAR_NUM	ISOLAT_NUM	UNI_ED_NUM	SL_STATO ATTUALE	SL_INCREMENTO/DIMINUZIONE	SL_PROGETTO
	54	1	242,23	0,00	242,23
	54	2	412,64	0,00	412,64
	54	3	211,65	0,00	211,65
	54	4	278,34	0,00	278,34
	54	5	402,20	0,00	402,20
	54	6	191,40	0,00	191,40
	54	7	629,37	0,00	629,37
	54	8	420,86	0,00	420,86
	54	9	592,42	0,00	592,42
	54	10	372,35	0,00	372,35
	54	11	475,33	0,00	475,33
	54	12	343,43	0,00	343,43
	54	13	187,25	0,00	187,25
	54	14	234,74	0,00	234,74
	54	15	272,72	0,00	272,72
	54	16	203,47	0,00	203,47
	54	17	225,83	0,00	225,83
	54	18	1.123,04	0,00	1.123,04
	54	19	120,28	0,00	120,28
	54	20	1.117,50	0,00	1.117,50
	54	21	269,68	0,00	269,68
	54	22	225,16	0,00	225,16
	54	23	220,23	0,00	220,23
	54	24	226,18	0,00	226,18
	54	25	96,00	0,00	96,00
	54	26	96,08	0,00	96,08
	54	27	550,70	0,00	550,70

54	28	105,61	0,00	105,61
54	29	325,00	0,00	325,00
54	30	159,60	0,00	159,60
54	31	384,23	0,00	384,23
54	32	324,06	0,00	324,06
54	33	343,87	0,00	343,87
54	34	132,05	0,00	132,05
54	35	206,80	0,00	206,80
54	36	217,65	0,00	217,65
54	37	112,72	0,00	112,72
54	38	124,94	0,00	124,94
54	39	421,66	0,00	421,66
54	40	309,03	0,00	309,03
54	42	334,27	0,00	334,27
54	43	907,39	0,00	907,39
54	44	468,83	0,00	468,83
54	45	179,88	0,00	179,88
54	46	215,90	0,00	215,90
54	47	333,98	0,00	333,98
54	48	147,19	0,00	147,19
54	49	314,48	0,00	314,48
54	50	807,03	0,00	807,03
54	52	193,50	0,00	193,50
54	53	263,92	0,00	263,92
54	54	371,27	0,00	371,27
54	55	201,11	0,00	201,11
54	56	149,21	0,00	149,21
54	57	174,68	0,00	174,68
54	58	530,48	0,00	530,48
54	59	432,49	0,00	432,49
54	60	958,74	0,00	958,74

SL_ISO 1

19.892,66

0,00

19.892,66

SC SUPERFICIE COPERTA [mq]**COMPARTO N. 1****ISOLATO N. 54**

COMPAR_NUM	ISOLAT_NUM	UNI_ED_NUM	SC_STATO ATTUALE	SC_INCREMENTO/DIMINUZIONE	SC_PROGETTO
	54	1	242,24	0,00	242,24
	54	2	0,00	0,00	0,00
	54	3	91,14	21,00	112,14
	54	4	173,26	0,00	173,26
	54	5	89,11	0,00	89,11
	54	6	191,40	0,00	191,40
	54	7	440,75	0,00	440,75
	54	8	0,00	0,00	0,00
	54	9	356,69	0,00	356,69
	54	10	138,07	25,00	163,07
	54	11	279,93	0,00	279,93
	54	12	228,78	35,00	263,78
	54	13	110,55	0,00	110,55
	54	14	118,08	32,00	150,08
	54	15	152,43	32,00	184,43
	54	16	115,91	25,00	140,91
	54	17	225,83	0,00	225,83
	54	18	359,60	0,00	359,60
	54	19	94,43	0,00	94,43
	54	20	202,40	0,00	202,40
	54	21	186,32	25,00	211,32
	54	22	125,93	50,00	175,93
	54	23	165,19	0,00	165,19
	54	24	196,11	0,00	196,11
	54	25	73,81	0,00	73,81
	54	26	83,86	0,00	83,86
	54	27	235,62	210,00	445,62

54	28	0,00	0,00	0,00
54	29	223,22	0,00	223,22
54	30	137,92	0,00	137,92
54	31	145,77	24,00	169,77
54	32	123,46	67,00	190,46
54	33	281,54	0,00	281,54
54	34	104,12	0,00	104,12
54	35	172,22	0,00	172,22
54	36	166,62	20,00	186,62
54	37	104,02	0,00	104,02
54	38	71,54	16,50	88,04
54	39	166,50	65,00	231,50
54	40	379,84	0,00	379,84
54	42	182,05	45,50	227,55
54	43	77,19	250,00	327,19
54	44	234,58	0,00	234,58
54	45	92,59	0,00	92,59
54	46	70,19	0,00	70,19
54	47	256,49	0,00	256,49
54	48	147,20	0,00	147,20
54	49	172,63	12,00	184,63
54	50	596,62	0,00	596,62
54	52	166,65	0,00	166,65
54	53	241,28	0,00	241,28
54	54	145,82	0,00	145,82
54	55	96,20	0,00	96,20
54	56	109,88	0,00	109,88
54	57	126,26	0,00	126,26
54	58	334,83	20,00	354,83
54	59	297,49	30,00	327,49
54	60	0,00	0,00	0,00

SC_ISO 1

10.102,16

1.005,00

11.107,16

IC RAPPORTO DI COPERTURA SC/SL [mq/mq]

COMPARTO N. 1

ISOLATO N. 54

COMPAR_NUM	ISOLAT_NUM	UNI_ED_NUM	IC_STATO ATTUALE	IC_INCREMENTO/DIMINUZIONE	IC_PROGETTO
1	54	1	1,00	0,00	1,00
1	54	2	0,00	0,00	0,00
1	54	3	0,43	0,10	0,53
1	54	4	0,62	0,00	0,62
1	54	5	0,22	0,00	0,22
1	54	6	1,00	0,00	1,00
1	54	7	0,70	0,00	0,70
1	54	8	0,00	0,00	0,00
1	54	9	0,60	0,00	0,60
	54	10	0,37	0,07	0,44
	54	11	0,59	0,00	0,59
	54	12	0,67	0,10	0,77
	54	13	0,59	0,00	0,59
	54	14	0,50	0,14	0,64
	54	15	0,56	0,12	0,68
	54	16	0,57	0,12	0,69
	54	17	1,00	0,00	1,00
	54	18	0,32	0,00	0,32
	54	19	0,79	0,00	0,79
	54	20	0,18	0,00	0,18
	54	21	0,69	0,09	0,78
	54	22	0,56	0,22	0,78
	54	23	0,75	0,00	0,75
	54	24	0,87	0,00	0,87
	54	25	0,77	0,00	0,77
	54	26	0,87	0,00	0,87
	54	27	0,43	0,38	0,81

54	28	0,00	0,00	0,00
54	29	0,69	0,00	0,69
54	30	0,86	0,00	0,86
54	31	0,38	0,06	0,44
54	32	0,38	0,21	0,59
54	33	0,82	0,00	0,82
54	34	0,79	0,00	0,79
54	35	0,83	0,00	0,83
54	36	0,77	0,09	0,86
54	37	0,92	0,00	0,92
54	38	0,57	0,13	0,70
54	39	0,39	0,15	0,55
54	40	1,23	0,00	1,23
54	42	0,54	0,14	0,68
54	43	0,09	0,28	0,36
54	44	0,50	0,00	0,50
54	45	0,51	0,00	0,51
54	46	0,33	0,00	0,33
54	47	0,77	0,00	0,77
54	48	1,00	0,00	1,00
54	49	0,55	0,04	0,59
54	50	0,74	0,00	0,74
54	52	0,86	0,00	0,86
54	53	0,91	0,00	0,91
54	54	0,39	0,00	0,39
54	55	0,48	0,00	0,48
54	56	0,74	0,00	0,74
54	57	0,72	0,00	0,72
54	58	0,63	0,04	0,67
54	59	0,69	0,07	0,76
54	60	0,00	0,00	0,00

IC_ISO 1

0,60

0,04

0,64

IF **INDICE DI FABBRICABILITA' FONDIARIO V/SL [mc/mq]**

COMPARTO N. 1

ISOLATO N. 54

COMPAR_NUM	ISOLAT_NUM	UNI_ED_NUM	IF_STATO ATTUALE	IF_INCREMENTO/DIMINUZIONE	IF_PROGETTO
	54	1	8,45	0,00	8,45
	54	2	0,00	0,00	0,00
	54	3	2,00	0,29	2,29
	54	4	4,98	0,00	4,98
	54	5	0,73	0,00	0,73
	54	6	3,64	0,00	3,64
	54	7	2,62	0,00	2,62
	54	8	0,00	0,00	0,00
	54	9	3,53	0,00	3,53
	54	10	1,94	0,22	2,16
	54	11	3,46	0,00	3,46
	54	12	2,42	0,33	2,75
	54	13	3,94	0,00	3,94
	54	14	1,89	0,51	2,40
	54	15	2,09	0,45	2,55
	54	16	1,92	0,37	2,30
	54	17	3,35	0,00	3,35
	54	18	1,14	0,00	1,14
	54	19	2,90	0,00	2,90
	54	20	0,74	0,00	0,74
	54	21	2,37	0,27	2,64
	54	22	1,71	0,68	2,38
	54	23	4,33	0,00	4,33
	54	24	6,76	0,00	6,76
	54	25	3,72	0,00	3,72
	54	26	3,91	0,00	3,91
	54	27	1,45	1,11	2,56

54	28	0,00	0,00	0,00
54	29	3,74	0,00	3,74
54	30	3,11	0,00	3,11
54	31	2,53	0,42	2,95
54	32	1,52	0,83	2,35
54	33	4,35	0,00	4,35
54	34	4,82	0,00	4,82
54	35	4,06	0,00	4,06
54	36	2,49	0,25	2,74
54	37	3,46	0,00	3,46
54	38	2,04	0,39	2,43
54	39	1,43	0,42	1,86
54	40	8,36	0,00	8,36
54	42	1,85	0,40	2,25
54	43	0,29	0,94	1,23
54	44	2,78	0,00	2,78
54	45	3,87	0,00	3,87
54	46	1,94	0,00	1,94
54	47	4,21	0,00	4,21
54	48	3,73	0,00	3,73
54	49	1,88	0,11	1,98
54	50	6,62	0,00	6,62
54	52	2,86	0,00	2,86
54	53	3,54	0,00	3,54
54	54	2,49	0,00	2,49
54	55	3,44	0,00	3,44
54	56	4,99	0,00	4,99
54	57	5,05	0,00	5,05
54	58	2,35	0,07	2,43
54	59	2,31	0,25	2,57
54	60	0,00	0,00	0,00

IF_ISO 1

2,97

0,14

3,11

RIEPILOGO**COMPARTO N. 1****ISOLATO N. 54**

		STATO ATTUALE	INCREMENTO	PROGETTO	
SE	m²	10.102,16		1.005,00	11.107,16
Vft	m³	50.872,50		156,91	51.029,41
Vsnt	m³	0,00		0,00	72,10
VC	m³	50.872,50		156,91	54.200,92
V	m³	9.804,68		975,00	10.779,68
SL	m²	19.892,66		0,00	19.892,66
SC	m³	10.102,16		1.005,00	11.107,16
IC	%	0,60		0,04	0,64
IF	m³/m²	2,97		0,14	3,11