

COMUNE DI CABRAS

PIANO PARTICOLAREGGIATO PER IL CENTRO DI ANTICA FORMAZIONE DEL COMUNE DI CABRAS E DELLA FRAZIONE DI SOLANAS



ELABORATO

**ALLEGATO ALLE NORME TECNICHE DI ATTUAZIONE
SCHEDE DELLE UNITÀ EDILIZIE
CABRAS- ISOLATO N. 19**

PROGETTO
PLANS

PROGETTISTA E COORDINATORE
Ing. Francesco Maria Licheri

TEAM DI PROGETTO
Pian. Valentina Licheri
Pian. Giuseppe Zingaro
Pian. Marta Ibba
Arch. Marco Ciardiello
Pian. Fabio Campus
Dott.ssa Federica Marchesi
Geol. Mario Nonne
Ing. Vittoria Piroddi
Dott. Carlo C. Licheri



COMMITTENTE
Comune di Cabras

IL SINDACO
Ing. Andrea Abis

DIRIGENTE DEL SERVIZIO
Ing. Giuseppe Podda

RESPONSABILE DEL PROCEDIMENTO
Ing. Maria Elena Lixi

DATA
APRILE 2023

COD. ELABORATO

Plans
Società di Ingegneria
Via T. Tasso, 11 Nuoro (NU)
info@plansas.it www.plans-as.it

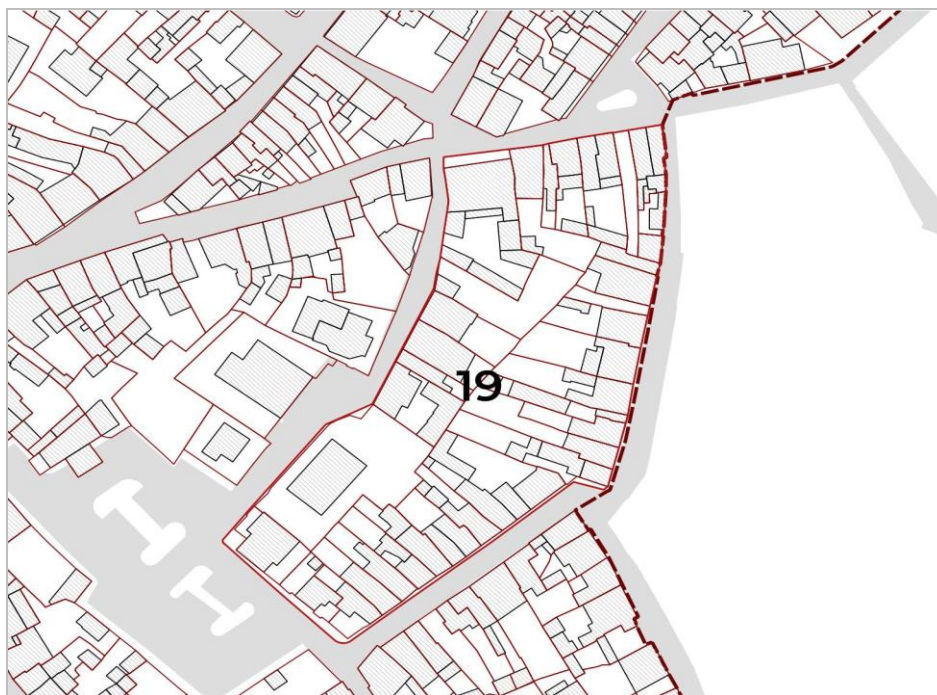
A05.19

ISOLATO N. 19

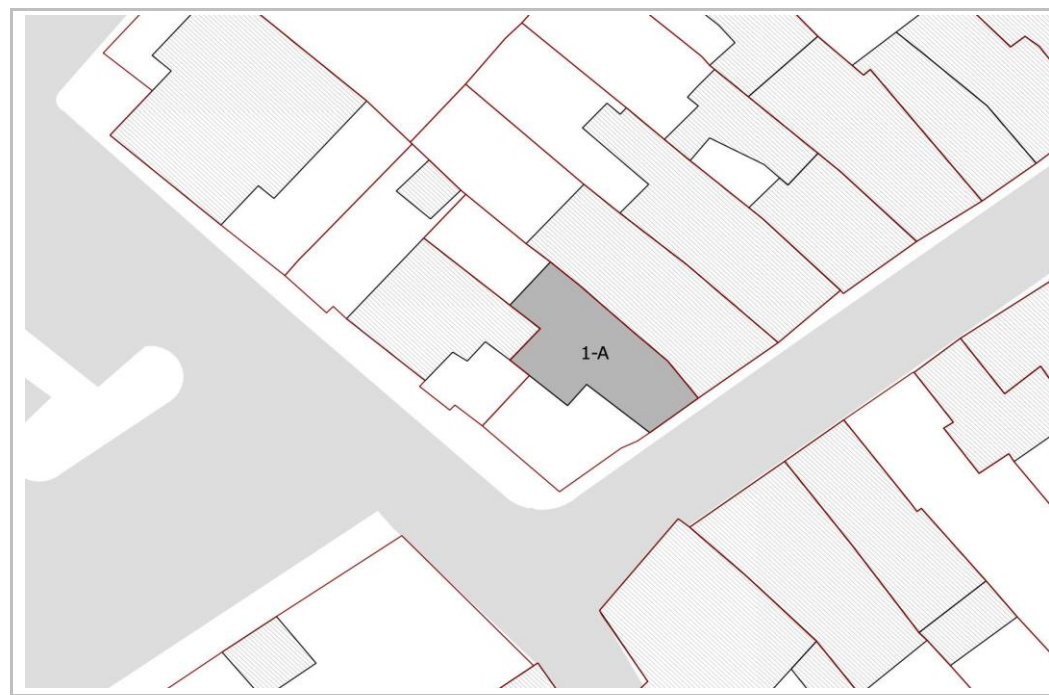
UNITA' EDILIZIA N. 1

NUM. COMPONENTI ELEMENTARI 1

IDENTIFICATIVI DEI COMPONENTI ELEMENTARI A



PLANIMETRIA ISOLATO



PLANIMETRIA UNITA' EDILIZIA

RIFERIMENTI LOCALIZZATIVI, CATASTALI E STATO DELLA PROPRIETA'**VIA E NUMERO CIVICO**

Via G. Maria Angioy n 7 (indirizzo principale)

RIFERIMENTI GEOGRAFICI1. CARTOGRAFIA
2. COORDINATE**RIFERIMENTI CATASTALI E PROPRIETA'**

FOGLIO MAPPALE 0

PROPRIETA' Privata

ISOLATO N. **19**UNITA' EDILIZIA N. **1**COMPONENTI ELEMENTARI **A**

COMPONENTE	A
Numero di livelli	1
Livello relazionale	NO
Funzione primaria	Residenziale
Utilizzo	Abitato
Livelli superiori	Piano primo
Funzione livelli superiori	Residenziale
Utilizzo	Abitato

		CARATTERI STRUTTURALI		CARATTERI EPIDERMICI	
COMPONENTE	A	Descrizione	Conservazione/degrado	Descrizione	Conservazione/degrado
Chiusure verticali		Muratura in mattoni laterizi	Nessun degrado	Intonacato	Nessun degrado
		Muratura in blocchi cls			
Solai		Solaio in latero-cemento	Nessun degrado		
Balconi		Balcone in latero-cemento	Nessun degrado		
Coperture		Copertura a padiglione	Nessun degrado	Coppo sardo	Nessun degrado
Infissi		Finestre		Legno	Nessun degrado
		Porte			
Gronde		Canale		Lamiera	Nessun degrado

ISOLATO N. 19 UNITA' EDILIZIA N. 1 COMPONENTI ELEMENTARI DELL'UNITÀ EDILIZIA A

1.1 CLASSIFICAZIONE EPOCA DI IMPIANTO E DI TRASFORMAZIONE

COD	VOLUMI ELEMENTARI	IMPIANTO	CLASS.	TRASFORMAZIONI	CLASSIFICAZIONE	CLASSIFICAZIONE TIPOLOGICA EDIFICIO	INTERVENTO PREVISTO
1	SUB VOLUME A	1974	>1950	1990 2000	>1950	ER02_Edificio recente incongruo	Ristrutturazione edilizia

1.2 INDICI&PARAMETRI URBANISTICI

COD	DESCRIZIONE	FORMULE	U.M.	STATO ATTUALE				INCREMENTO/DIMINUZIONE		PROGETTO			
				A	TOT	A	TOT	A	TOT				
VOLUMI ELEMENTARI													
SE	Superficie edificata		[mq]	76,39	76,39	0,00	0,00	76,39	76,39				
Hm	Altezza a monte		[m]	6,93		0,00		6,93					
Hv	Altezza a valle		[m]	6,93		0,00		6,93					
n	Uso seminterrato	1=res - 0=altro		1				1					
Hcalc	Altezza di calcolo urb.		[m]	6,93				6,93					
V	Volume ai fini Urbanistici	SE*Hcalc	[mc]	529,03	529,03	0,00	0,00	529,03	529,03	0,00	0,00	0,00	0,00
Vft	Volume fuori terra	SE*Hm	[mc]	529,03	529,03	0,00		529,03	529,03	0,00			
Vsnt	Volume seminterrato	SE*(Hv-Hm)	[mc]	0,00	0,00			0,00	0,00				
VC	Volume Complessivo	Se*Hv	[mc]	529,03	529,03	0,00		529,03	529,03	0,00			

INDICI

INDICI				STATO ATTUALE		INCREMENTO/DIMINUZIONE		PROGETTO	
V	Volume ai fini Urbanistici		[mq]		529,03		0,00		529,03
SL	Superficie Lotto		[mq]		159,00		0,00		159,00
SC	Superficie Coperta		[mq]		76,39		0,00		76,39
IC	Indice di Copertura	SC/SL	[mq/mq]		0,48		0,00		0,48
IF	Ind. di fabbr. fondiario	V/SL	[mc/mq]		3,33		0,00		3,33

COMPONENTE	A
● LIVELLO RELAZIONALE	NO
SITUAZIONE ESISTENTE	
UTILIZZO	Abitato
FUNZIONE PRIMARIA	Residenziale
FUNZIONE SECONDARIA	
INDICAZIONI DI PIANO	
INTERVENTO	Mantenimento funzione esistente

COMPONENTE	A
● LIVELLI SUPERIORI	Piano primo
SITUAZIONE ESISTENTE	
UTILIZZO	Abitato
FUNZIONE PRIMARIA	Residenziale
FUNZIONE SECONDARIA	
INDICAZIONI DI PIANO	
INTERVENTO	Mantenimento funzione esistente



ELEMENTI DA CONSERVARE CODICE ABACO - TIPOLOGIA ELEMENTO

ELEMENTI DA SOSTITUIRE NUOVO ELEMENTO SOSTITUITO

- | | |
|------------------------------|-----------------------------------|
| 1 Pluviali in pvc e amianto | Pluviali colorati da piano colore |
| 2 Intonaco e/o tinteggiatura | Colorazione da piano colore |

ELEMENTI DA ELIMINARE TIPOLOGIA ELEMENTO

- | | |
|---------------------|-------------------|
| 1 Reti tecnologiche | Linee elettriche |
| 2 Reti tecnologiche | Linee telefoniche |

ELEMENTI DA RIPOSIZIONARE

ADDIZIONI IN AGGETTO

- | | |
|--------------|-------------|
| 1 Cornicione | Mitigazione |
|--------------|-------------|

ADDIZIONI IN VOLUME

INDICAZIONI TRATTAMENTO INVOLUCRO ESTERNO

COPERTURE

INDICAZIONE INTERVENTO	Conservazione e manutenzione esistente
SAGOMA	Conservazione sagoma copertura esistente
STRUTTURA	
MATERIALI	
GRONDE	Conservazione e manutenzione gronda esistente

PORTE

FOROMETRIA	Conservazione
INFISSO	Manutenzione
CORNICE	

GRATE

Non presenti

COMIGNOLI

Non presenti

PROFFERLI

Non presenti

BALCONI

Presenti

SOLAIO	Conservazione e manutenzione esistente
STRUTTURA	Conservazione e manutenzione esistente
CORRIMANO	Conservazione e manutenzione esistente

PROSPETTI

MURATURA	Manutenzione ordinaria
INTONACI	
TINTEGGIATURA	Nuova colorazione

FINESTRE

FOROMETRIA	Conservazione
SISTEMA OSCURAMENTO	Utilizzo persiane
INFISSO	Manutenzione
CORNICE	

GRANDI APERTURE

Non presenti

INDICAZIONE PER L'EFFICIENTAMENTO ENERGETICO DELL'UNITA' EDILIZIA

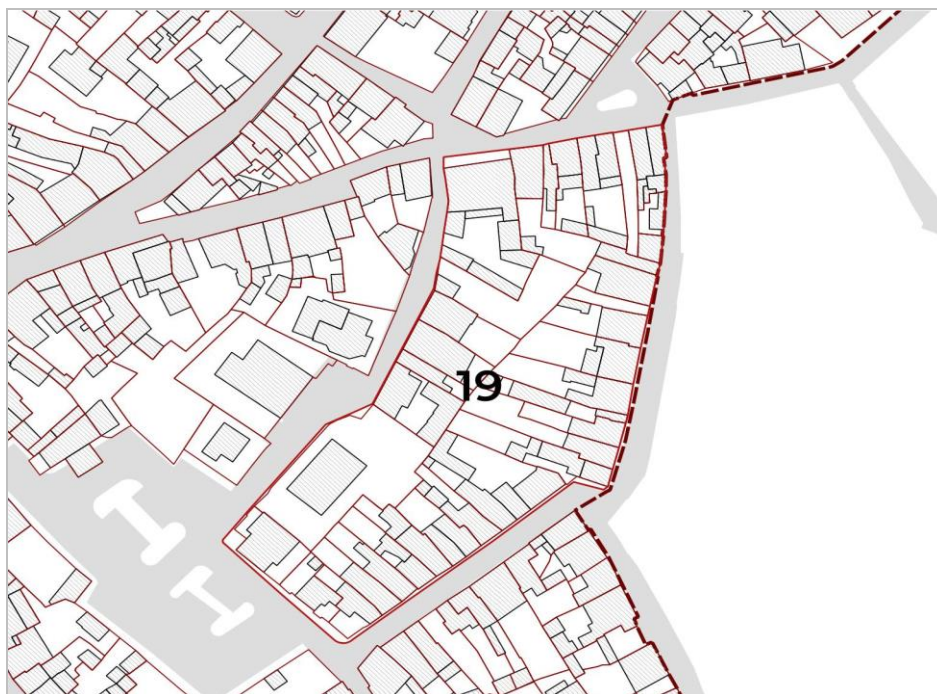
INVOLUCRO	Efficientamento copertura esistente
IMPIANTI FER	Impianti produzione FER con integrazione architettonica
INFISSI	Sostituzione infissi

ISOLATO N. 19

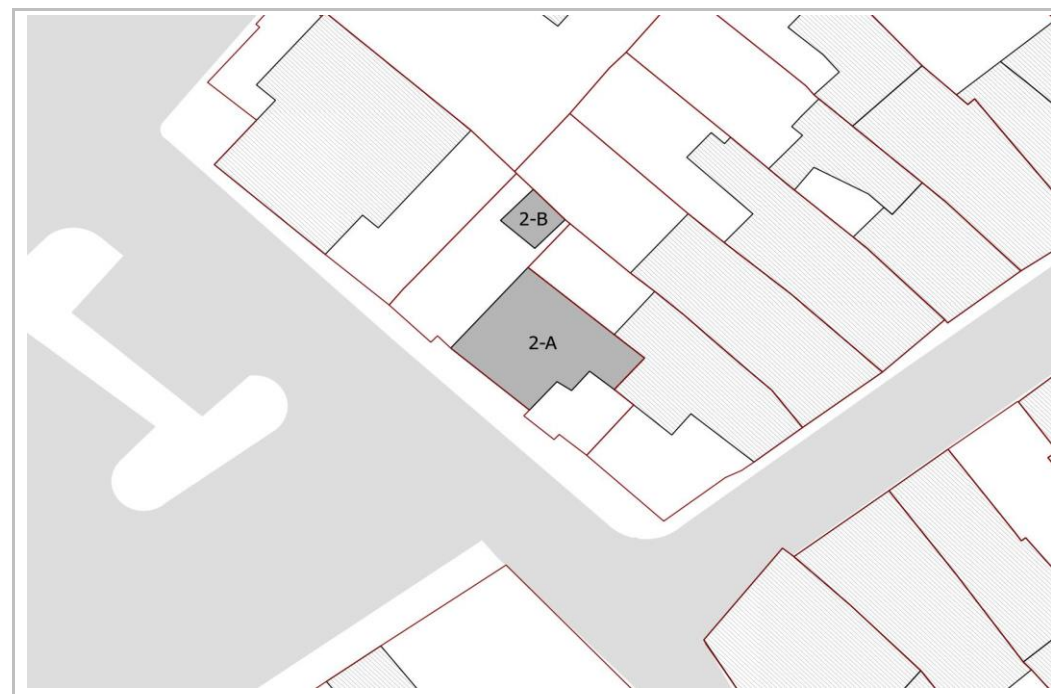
UNITA' EDILIZIA N. 2

NUM. COMPONENTI ELEMENTARI 2

IDENTIFICATIVI DEI COMPONENTI ELEMENTARI A B



PLANIMETRIA ISOLATO



PLANIMETRIA UNITA' EDILIZIA

RIFERIMENTI LOCALIZZATIVI, CATASTALI E STATO DELLA PROPRIETA'**VIA E NUMERO CIVICO**

Via G. Maria Angioy n 0 (indirizzo principale)

RIFERIMENTI GEOGRAFICI1. CARTOGRAFIA
2. COORDINATE**RIFERIMENTI CATASTALI E PROPRIETA'**

FOGLIO MAPPALE 0

PROPRIETA' Privata

ISOLATO N. **19**UNITA' EDILIZIA N. **2**

COMPONENTI ELEMENTARI

A B

COMPONENTE	A
Numero di livelli	1
Livello relazionale	NO
Funzione primaria	Residenziale
Utilizzo	Abitato
Livelli superiori	Piano primo
Funzione livelli superiori	Residenziale
Utilizzo	Abitato

COMPONENTE	B
Numero di livelli	0
Livello relazionale	NO
Funzione primaria	
Utilizzo	

CARATTERI STRUTTURALI			CARATTERI EPIDERMICI		
COMPONENTE	A	Descrizione	Conservazione/degrado	Descrizione	Conservazione/degrado
Chiusure verticali		Muratura in mattoni laterizi Muratura in blocchi cls	Nessun degrado	Intonacato	Nessun degrado
Solai		Solaio in latero-cemento	Nessun degrado		
Balconi		Balcone in latero-cemento	Nessun degrado		
Coperture		Copertura a padiglione	Nessun degrado	Coppo sardo	Nessun degrado
Infissi		Finestre Porte		Metallo	Nessun degrado
Gronde		Canale		Lamiera	Nessun degrado
COMPONENTE	B	Descrizione	Conservazione/degrado	Descrizione	Conservazione/degrado
Chiusure verticali				FALSO	
Solai					
Balconi					
Coperture					
Infissi					
Gronde					

CARATTERI STRUTTURALI

CARATTERI EPIDERMICI

ISOLATO N. 19 UNITA' EDILIZIA N. 2 COMPONENTI ELEMENTARI DELL'UNITÀ EDILIZIA A B

1.1 CLASSIFICAZIONE EPOCA DI IMPIANTO E DI TRASFORMAZIONE

COD	VOLUMI ELEMENTARI	IMPIANTO	CLASS.	TRASFORMAZIONI	CLASSIFICAZIONE	CLASSIFICAZIONE TIPOLOGICA EDIFICIO	INTERVENTO PREVISTO
1	SUB VOLUME A	1997	>1950	1990 2000	>1950	ER02_Edificio recente incongruo	Ristrutturazione edilizia
2	SUB VOLUME B	1997	>1950	1990 2000	>1950	ER02_Edificio recente incongruo	Ristrutturazione edilizia

1.2 INDICI&PARAMETRI URBANISTICI

COD	DESCRIZIONE	FORMULE	U.M.	STATO ATTUALE			INCREMENTO/DIMINUZIONE			PROGETTO		
				A	B	TOT	A	B	TOT	A	B	TOT
VOLUMI ELEMENTARI												
SE	Superficie edificata		[mq]	69,15	9,61	78,76	0,00	0,00	0,00	69,15	9,61	78,76
Hm	Altezza a monte		[m]	5,74	2,35		0,00	0,00		5,74	2,35	
Hv	Altezza a valle		[m]	5,74	2,35		0,00	0,00		5,74	2,35	
n	Uso seminterrato	1=res - 0=altro		1	1					1	1	
Hcalc	Altezza di calcolo urb.		[m]	5,74	2,35					5,74	2,35	
V	Volume ai fini Urbanistici	SE*Hcalc	[mc]	396,79	22,57	419,37	0,00	0,00	0,00	396,79	22,57	419,37
Vft	Volume fuori terra	SE*Hm	[mc]	396,79	22,57	419,37	0,00	0,00	0,00	396,79	22,57	419,37
Vsnt	Volume seminterrato	SE*(Hv-Hm)	[mc]	0,00	0,00	0,00				0,00	0,00	0,00
VC	Volume Complessivo	Se*Hv	[mc]	396,79	22,57	419,37	0,00	0,00	0,00	396,79	22,57	419,37

INDICI

INDICI				STATO ATTUALE			INCREMENTO/DIMINUZIONE			PROGETTO		
V	Volume ai fini Urbanistici		[mq]			419,37			0,00			419,37
SL	Superficie Lotto		[mq]			160,87			0,00			160,87
SC	Superficie Coperta		[mq]			78,76			0,00			78,76
IC	Indice di Copertura	SC/SL	[mq/mq]			0,49			0,00			0,49
IF	Ind. di fabbr. fondiario	V/SL	[mc/mq]			2,61			0,00			2,61

COMPONENTE	A
● LIVELLO RELAZIONALE	NO
SITUAZIONE ESISTENTE	
UTILIZZO	Abitato
FUNZIONE PRIMARIA	Residenziale
FUNZIONE SECONDARIA	
INDICAZIONI DI PIANO	
INTERVENTO	Mantenimento funzione esistente

COMPONENTE	B
● LIVELLO RELAZIONALE	NO
SITUAZIONE ESISTENTE	
UTILIZZO	
FUNZIONE PRIMARIA	
FUNZIONE SECONDARIA	
INDICAZIONI DI PIANO	
INTERVENTO	Mantenimento funzione esistente

COMPONENTE	A
● LIVELLI SUPERIORI	Piano primo
SITUAZIONE ESISTENTE	
UTILIZZO	Abitato
FUNZIONE PRIMARIA	Residenziale
FUNZIONE SECONDARIA	
INDICAZIONI DI PIANO	
INTERVENTO	Mantenimento funzione esistente



—



ELEMENTI DA CONSERVARE CODICE ABACO - TIPOLOGIA ELEMENTO

ELEMENTI DA SOSTITUIRE NUOVO ELEMENTO SOSTITUITO

- | | |
|---|--|
| <ul style="list-style-type: none"> 1 Pluviali in pvc e amianto 2 Intonaco e/o tinteggiatura | <ul style="list-style-type: none"> Pluviali colorati da piano colore Colorazione da piano colore |
|---|--|

ELEMENTI DA ELIMINARE TIPOLOGIA ELEMENTO

ELEMENTI DA RIPOSIZIONARE

Gronde

ADDIZIONI IN AGGETTO

ADDIZIONI IN VOLUME

INDICAZIONI TRATTAMENTO INVOLUCRO ESTERNO

COPERTURE

INDICAZIONE INTERVENTO	Conservazione e manutenzione esistente
SAGOMA	Conservazione sagoma copertura esistente
STRUTTURA	
MATERIALI	
GRONDE	Conservazione e manutenzione gronda esistente

PORTE

FOROMETRIA	Conservazione
INFISSO	Manutenzione
CORNICE	

GRATE

Non presenti

COMIGNOLI

Non presenti

PROFFERLI

Non presenti

BALCONI

Presenti

SOLAIO	Conservazione e manutenzione esistente
STRUTTURA	Conservazione e manutenzione esistente
CORRIMANO	Conservazione e manutenzione esistente

PROSPETTI

MURATURA	Manutenzione ordinaria
INTONACI	
TINTEGGIATURA	Nuova colorazione

FINESTRE

FOROMETRIA	Conservazione
SISTEMA OSCURAMENTO	Utilizzo persiane
INFISSO	Manutenzione
CORNICE	

GRANDI APERTURE

Non presenti

INDICAZIONE PER L'EFFICIENTAMENTO ENERGETICO DELL'UNITA' EDILIZIA

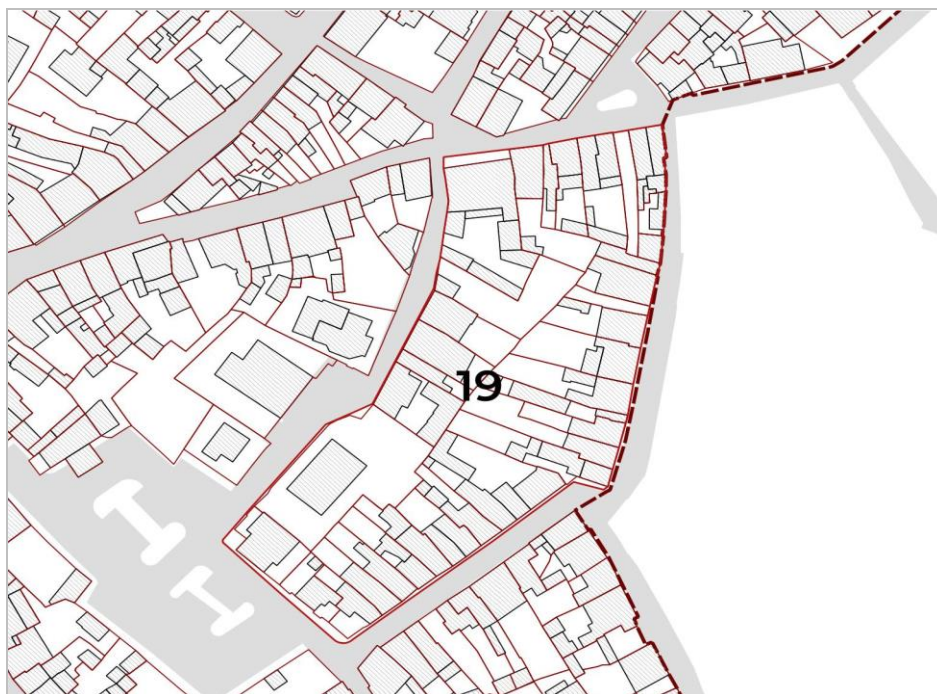
INVOLUCRO	Efficientamento copertura esistente
IMPIANTI FER	Impianti produzione FER con integrazione architettonica
INFISSI	Sostituzione infissi

ISOLATO N. 19

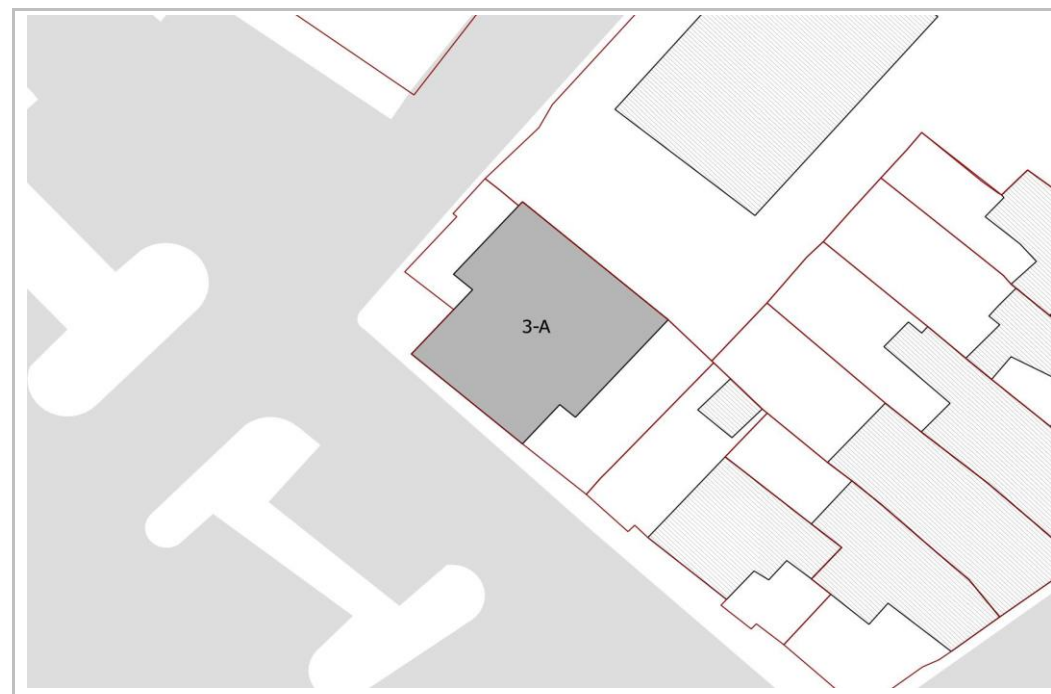
UNITA' EDILIZIA N. 3

NUM. COMPONENTI ELEMENTARI 1

IDENTIFICATIVI DEI COMPONENTI ELEMENTARI A



PLANIMETRIA ISOLATO



PLANIMETRIA UNITA' EDILIZIA

RIFERIMENTI LOCALIZZATIVI, CATASTALI E STATO DELLA PROPRIETA'**VIA E NUMERO CIVICO**

Via G. Maria Angioy n 0 (indirizzo principale)

RIFERIMENTI GEOGRAFICI1. CARTOGRAFIA
2. COORDINATE**RIFERIMENTI CATASTALI E PROPRIETA'**

FOGLIO MAPPALE 0

PROPRIETA' Privata

ISOLATO N. **19**UNITA' EDILIZIA N. **3**COMPONENTI ELEMENTARI **A**

COMPONENTE	A
Numero di livelli	1
Livello relazionale	NO
Funzione primaria	Residenziale
Utilizzo	Abitato
Livelli superiori	Piano primo
Funzione livelli superiori	Residenziale
Utilizzo	Abitato

		CARATTERI STRUTTURALI		CARATTERI EPIDERMICI	
COMPONENTE	A	Descrizione	Conservazione/degrado	Descrizione	Conservazione/degrado
Chiusure verticali		Muratura in mattoni laterizi	Nessun degrado	Intonacato	Nessun degrado
		Muratura in blocchi cls			
Solai		Solaio in latero-cemento	Nessun degrado		
Balconi		Balcone in latero-cemento	Nessun degrado		
Coperture		Copertura a padiglione	Nessun degrado	Coppo sardo	Nessun degrado
Infissi		Finestre		Legno	Nessun degrado
		Porte		Metallo	
Gronde		Canale		Lamiera	Nessun degrado

ISOLATO N. 19 UNITA' EDILIZIA N. 3 COMPONENTI ELEMENTARI DELL'UNITÀ EDILIZIA A

1.1 CLASSIFICAZIONE EPOCA DI IMPIANTO E DI TRASFORMAZIONE

COD	VOLUMI ELEMENTARI	IMPIANTO	CLASS.	TRASFORMAZIONI	CLASSIFICAZIONE	CLASSIFICAZIONE TIPOLOGICA EDIFICIO	INTERVENTO PREVISTO
1	SUB VOLUME A	1997	>1950	1990 2000	>1950	ER02_Edificio recente incongruo	Ristrutturazione edilizia

1.2 INDICI&PARAMETRI URBANISTICI

COD	DESCRIZIONE	FORMULE	U.M.	STATO ATTUALE				INCREMENTO/DIMINUZIONE		PROGETTO			
				A	TOT	A	TOT	A	TOT				
VOLUMI ELEMENTARI				A	TOT	A	TOT	A	TOT				
SE	Superficie edificata		[mq]	161,62	161,62	0,00	0,00	161,62	161,62				
Hm	Altezza a monte		[m]	6,95		0,00		6,95					
Hv	Altezza a valle		[m]	6,95		0,00		6,95					
n	Uso seminterrato	1=res - 0=altro		1				1					
Hcalc	Altezza di calcolo urb.		[m]	6,95				6,95					
V	Volume ai fini Urbanistici	SE*Hcalc	[mc]	1123,24	0,00 0,00 0,00	0,00	0,00	1123,24	0,00 0,00 0,00	0,00	0,00	0,00	1123,24
Vft	Volume fuori terra	SE*Hm	[mc]	1123,24				1123,24					1123,24
Vsnt	Volume seminterrato	SE*(Hv-Hm)	[mc]	0,00				0,00					0,00
VC	Volume Complessivo	Se*Hv	[mc]	1123,24				1123,24					1123,24

INDICI

INDICI				STATO ATTUALE		INCREMENTO/DIMINUZIONE		PROGETTO	
V	Volume ai fini Urbanistici		[mq]		1.123,24		0,00		1.123,24
SL	Superficie Lotto		[mq]		252,55		0,00		252,55
SC	Superficie Coperta		[mq]		161,62		0,00		161,62
IC	Indice di Copertura	SC/SL	[mq/mq]		0,64		0,00		0,64
IF	Ind. di fabbr. fondiario	V/SL	[mc/mq]		4,45		0,00		4,45

COMPONENTE	A
● LIVELLO RELAZIONALE	NO
SITUAZIONE ESISTENTE	
UTILIZZO	Abitato
FUNZIONE PRIMARIA	Residenziale
FUNZIONE SECONDARIA	
INDICAZIONI DI PIANO	
INTERVENTO	Mantenimento funzione esistente

COMPONENTE	A
● LIVELLI SUPERIORI	Piano primo
SITUAZIONE ESISTENTE	
UTILIZZO	Abitato
FUNZIONE PRIMARIA	Residenziale
FUNZIONE SECONDARIA	
INDICAZIONI DI PIANO	
INTERVENTO	Mantenimento funzione esistente



ELEMENTI DA CONSERVARE CODICE ABACO - TIPOLOGIA ELEMENTO

ELEMENTI DA SOSTITUIRE NUOVO ELEMENTO SOSTITUITO

- | | |
|---|--|
| <ul style="list-style-type: none"> 1 Pluviali in pvc e amianto 2 Intonaco e/o tinteggiatura | <ul style="list-style-type: none"> Pluviali colorati da piano colore Colorazione da piano colore |
|---|--|

ELEMENTI DA ELIMINARE TIPOLOGIA ELEMENTO

ELEMENTI DA RIPOSIZIONARE

ADDIZIONI IN AGGETTO

ADDIZIONI IN VOLUME

INDICAZIONI TRATTAMENTO INVOLUCRO ESTERNO

COPERTURE

INDICAZIONE INTERVENTO	Conservazione e manutenzione esistente
SAGOMA	Conservazione sagoma copertura esistente
STRUTTURA	
MATERIALI	
GRONDE	Conservazione e manutenzione gronda esistente

PORTE

FOROMETRIA	Conservazione
INFISSO	Manutenzione
CORNICE	

GRATE

Non presenti

COMIGNOLI

Non presenti

PROFFERLI

Non presenti

BALCONI

SOLAIO	Conservazione e manutenzione esistente
STRUTTURA	Conservazione e manutenzione esistente
CORRIMANO	Conservazione e manutenzione esistente

PROSPETTI

MURATURA	Manutenzione ordinaria
INTONACI	
TINTEGGIATURA	Nuova colorazione

FINESTRE

FOROMETRIA	Conservazione
SISTEMA OSCURAMENTO	Utilizzo persiane
INFISSO	Manutenzione
CORNICE	

GRANDI APERTURE

Non presenti

INDICAZIONE PER L'EFFICIENTAMENTO ENERGETICO DELL'UNITA' EDILIZIA

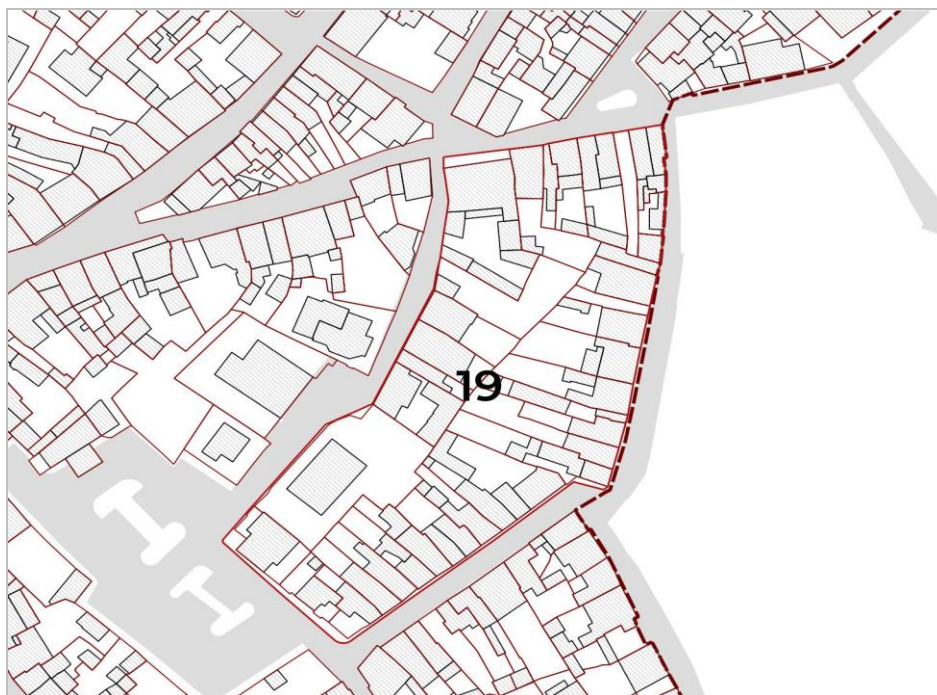
INVOLUCRO	Efficientamento copertura esistente
IMPIANTI FER	Impianti produzione FER con integrazione architettonica
INFISSI	Sostituzione infissi

ISOLATO N. 19

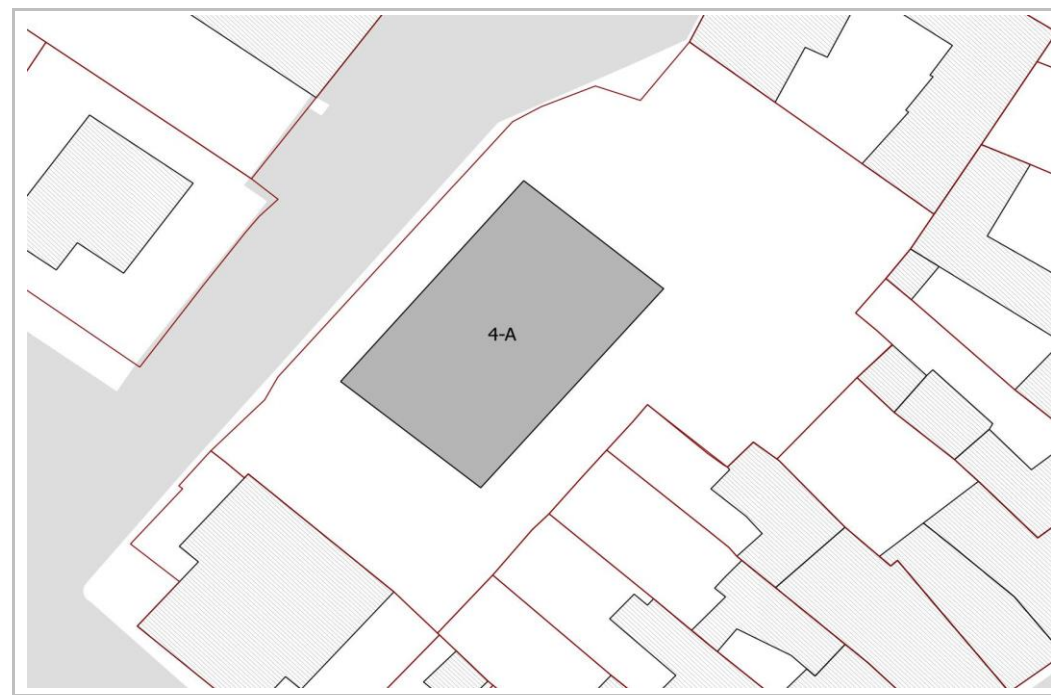
UNITA' EDILIZIA N. 4

NUM. COMPONENTI ELEMENTARI 1

IDENTIFICATIVI DEI COMPONENTI ELEMENTARI A



PLANIMETRIA ISOLATO



PLANIMETRIA UNITA' EDILIZIA

RIFERIMENTI LOCALIZZATIVI, CATASTALI E STATO DELLA PROPRIETA'**VIA E NUMERO CIVICO**

Via Dante Alighieri n 0 (indirizzo principale)

RIFERIMENTI GEOGRAFICI1. CARTOGRAFIA
2. COORDINATE**RIFERIMENTI CATASTALI E PROPRIETA'**

FOGLIO MAPPALE 0

PROPRIETA' Pubblica

ISOLATO N. **19**UNITA' EDILIZIA N. **4**

COMPONENTI ELEMENTARI

A

COMPONENTE	A
Numero di livelli	1
Livello relazionale	NO
Funzione primaria	Servizi privati
Utilizzo	Utilizzato
Livelli superiori	Piano terzo
Funzione livelli superiori	Altro
Utilizzo	Utilizzato

		CARATTERI STRUTTURALI		CARATTERI EPIDERMICI	
COMPONENTE	A	Descrizione	Conservazione/degrado	Descrizione	Conservazione/degrado
Chiusure verticali		Muratura in mattoni laterizi	Nessun degrado	Intonacato	Buono stato di conservazione
		Muratura in blocchi cls			
Solai		Solaio in latero-cemento	Nessun degrado		
Balconi					
Coperture		Copertura a doppia falda	Nessun degrado	Coppo sardo	Nessun degrado
Infissi		Finestre		Metallo	Nessun degrado
		Porte			
Gronde		Canale		Lamiera	Nessun degrado

ISOLATO N. 19 UNITA' EDILIZIA N. 4 COMPONENTI ELEMENTARI DELL'UNITÀ EDILIZIA A

1.1 CLASSIFICAZIONE EPOCA DI IMPIANTO E DI TRASFORMAZIONE

COD	VOLUMI ELEMENTARI	IMPIANTO	CLASS.	TRASFORMAZIONI	CLASSIFICAZIONE	CLASSIFICAZIONE TIPOLOGICA EDIFICIO	INTERVENTO PREVISTO
1	SUB VOLUME A	1997	>1950	1990 2000	>1950	ER02_Edificio recente incongruo	Ristrutturazione edilizia

1.2 INDICI&PARAMETRI URBANISTICI

COD	DESCRIZIONE	FORMULE	U.M.	STATO ATTUALE				INCREMENTO/DIMINUZIONE		PROGETTO			
				A	TOT	A	TOT	A	TOT				
VOLUMI ELEMENTARI													
SE	Superficie edificata		[mq]	240,15	240,15	0,00	0,00	240,15	240,15				
Hm	Altezza a monte		[m]	10,28		0,00		10,28					
Hv	Altezza a valle		[m]	10,28		0,00		10,28					
n	Uso seminterrato	1=res - 0=altro		1				1					
Hcalc	Altezza di calcolo urb.		[m]	10,28				10,28					
V	Volume ai fini Urbanistici	SE*Hcalc	[mc]	2467,57	0,00 0,00 0,00	2.467,57	0,00	0,00	2467,57	0,00 0,00 0,00	2.467,57		
Vft	Volume fuori terra	SE*Hm	[mc]	2467,57		2467,57	0,00	0,00	2467,57		2.467,57		
Vsnt	Volume seminterrato	SE*(Hv-Hm)	[mc]	0,00		0,00		0,00			0,00		
VC	Volume Complessivo	Se*Hv	[mc]	2467,57		2.467,57	0,00	0,00	2467,57		2.467,57		

INDICI

INDICI				STATO ATTUALE		INCREMENTO/DIMINUZIONE		PROGETTO	
V	Volume ai fini Urbanistici		[mq]	2.467,57	2.467,57	0,00	0,00	2.467,57	2.467,57
SL	Superficie Lotto		[mq]	1056,21	1056,21	0,00	0,00	1056,21	1056,21
SC	Superficie Coperta		[mq]	240,15	240,15	0,00	0,00	240,15	240,15
IC	Indice di Copertura	SC/SL	[mq/mq]	0,23	0,23	0,00	0,00	0,23	0,23
IF	Ind. di fabbr. fondiario	V/SL	[mc/mq]	2,34	2,34	0,00	0,00	2,34	2,34

COMPONENTE	A
● LIVELLO RELAZIONALE	NO
SITUAZIONE ESISTENTE	
UTILIZZO	Utilizzato
FUNZIONE PRIMARIA	Servizi privati
FUNZIONE SECONDARIA	
INDICAZIONI DI PIANO	
INTERVENTO	Mantenimento funzione esistente

COMPONENTE	A
● LIVELLI SUPERIORI	Piano terzo
SITUAZIONE ESISTENTE	
UTILIZZO	Utilizzato
FUNZIONE PRIMARIA	Altro
FUNZIONE SECONDARIA	
INDICAZIONI DI PIANO	
INTERVENTO	Mantenimento funzione esistente



ELEMENTI DA CONSERVARE **CODICE ABACO - TIPOLOGIA ELEMENTO**

ELEMENTI DA SOSTITUIRE **NUOVO ELEMENTO SOSTITUITO**

1 Intonaco e/o tinteggiatura Colorazione da piano colore

ELEMENTI DA ELIMINARE **TIPOLOGIA ELEMENTO**

ELEMENTI DA RIPOSIZIONARE

ADDIZIONI IN AGGETTO

ADDIZIONI IN VOLUME

INDICAZIONI TRATTAMENTO INVOLUCRO ESTERNO

COPERTURE

INDICAZIONE INTERVENTO	Conservazione e manutenzione esistente
SAGOMA	Conservazione sagoma copertura esistente
STRUTTURA	
MATERIALI	
GRONDE	Conservazione e manutenzione gronda esistente

PORTE

FOROMETRIA	Conservazione
INFISSO	Manutenzione
CORNICE	

GRATE

Non presenti

COMIGNOLI

Non presenti

PROFFERLI

Non presenti

BALCONI

Non presenti

SOLAIO
STRUTTURA
CORRIMANO

PROSPETTI

MURATURA	Manutenzione ordinaria
INTONACI	
TINTEGGIATURA	Nuova colorazione

FINESTRE

FOROMETRIA	Conservazione
SISTEMA OSCURAMENTO	Conservazione tipologia esistente
INFISSO	Manutenzione
CORNICE	

GRANDI APERTURE

Non presenti

INDICAZIONE PER L'EFFICIENTAMENTO ENERGETICO DELL'UNITA' EDILIZIA

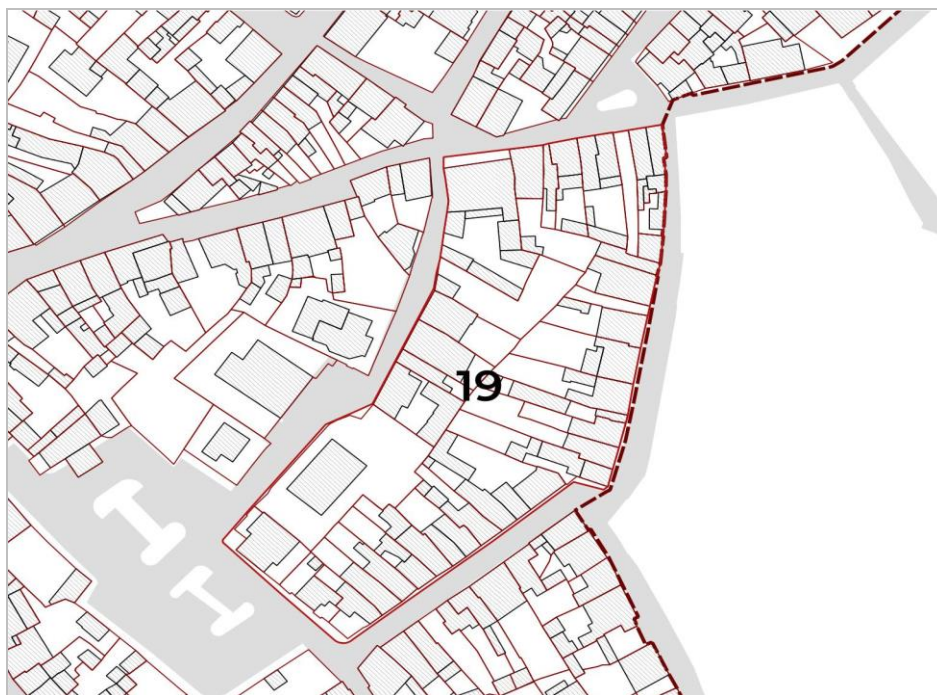
INVOLUCRO	Efficientamento copertura esistente
IMPIANTI FER	Impianti produzione FER con integrazione architettonica
INFISSI	Sostituzione infissi

ISOLATO N. 19

UNITA' EDILIZIA N. 5

NUM. COMPONENTI ELEMENTARI 2

IDENTIFICATIVI DEI COMPONENTI ELEMENTARI A B



PLANIMETRIA ISOLATO



PLANIMETRIA UNITA' EDILIZIA

RIFERIMENTI LOCALIZZATIVI, CATASTALI E STATO DELLA PROPRIETA'**VIA E NUMERO CIVICO**

Via Dante Alighieri n 0 (indirizzo principale)

RIFERIMENTI GEOGRAFICI1. CARTOGRAFIA
2. COORDINATE**RIFERIMENTI CATASTALI E PROPRIETA'**

FOGLIO MAPPALE 0

PROPRIETA' Privata

ISOLATO N. **19**UNITA' EDILIZIA N. **5**

COMPONENTI ELEMENTARI

A B

COMPONENTE	A
Numero di livelli	1
Livello relazionale	NO
Funzione primaria	Altro
Utilizzo	Altro
Livelli superiori	Piano primo
Funzione livelli superiori	Residenziale
Utilizzo	Altro

COMPONENTE	B
Numero di livelli	1
Livello relazionale	NO
Funzione primaria	Altro
Utilizzo	Altro

CARATTERI STRUTTURALI			CARATTERI EPIDERMICI		
COMPONENTE	A	Descrizione	Conservazione/degrado	Descrizione	Conservazione/degrado
Chiusure verticali		Muratura in mattoni laterizi Muratura in blocchi cls	Fortemente degradato	Non finito	Fortemente degradato
Solai		Solaio in latero-cemento			
Balconi					
Coperture		Copertura a doppia falda	Fortemente degradato	Altro	
Infissi		Finestre Porte			

Gronde

COMPONENTE	B	Descrizione	Conservazione/degrado	Descrizione	Conservazione/degrado
Chiusure verticali		Muratura in blocchi cls	Cattivo stato di conservazione	Non finito	Cattivo stato di conservazione
Solai					
Balconi					
Coperture		Copertura monofalda	Cattivo stato di conservazione	Lamiera	Cattivo stato di conservazione
Infissi		Porte			

Gronde

ISOLATO N. 19 UNITA' EDILIZIA N. 5 COMPONENTI ELEMENTARI DELL'UNITÀ EDILIZIA A B

1.1 CLASSIFICAZIONE EPOCA DI IMPIANTO E DI TRASFORMAZIONE

COD	VOLUMI ELEMENTARI	IMPIANTO	CLASS.	TRASFORMAZIONI	CLASSIFICAZIONE	CLASSIFICAZIONE TIPOLOGICA EDIFICIO	INTERVENTO PREVISTO
1	SUB VOLUME A	1974	>1950	2010	2020	>1950	ER02_Edificio recente incongruo
2	SUB VOLUME B	1997	>1950	2000	2010	>1950	ER01_Edificio recente congruo

1.2 INDICI&PARAMETRI URBANISTICI

COD	DESCRIZIONE	FORMULE	U.M.	STATO ATTUALE			INCREMENTO/DIMINUZIONE			PROGETTO		
				A	B	TOT	A	B	TOT	A	B	TOT
VOLUMI ELEMENTARI												
SE	Superficie edificata		[mq]	116,99	115,55	232,55	0,00	0,00	0,00	116,99	115,55	232,55
Hm	Altezza a monte		[m]	2,78	3,05			0,00		2,78	3,05	
Hv	Altezza a valle		[m]	2,78	3,05		0,00	0,00		2,78	3,05	
n	Uso seminterrato	1=res - 0=altro		1	1					1	1	
Hcalc	Altezza di calcolo urb.		[m]	2,78	3,05					2,78	3,05	
V	Volume ai fini Urbanistici	SE*Hcalc	[mc]	324,65	352,44	677,09	0,00	0,00	0,00	324,65	352,44	677,09
Vft	Volume fuori terra	SE*Hm	[mc]	324,65	352,44	677,09	0,00	0,00	0,00	324,65	352,44	677,09
Vsnt	Volume seminterrato	SE*(Hv-Hm)	[mc]	0,00	0,00	0,00				0,00	0,00	0,00
VC	Volume Complessivo	Se*Hv	[mc]	324,65	352,44	677,09	0,00	0,00	0,00	324,65	352,44	677,09

INDICI

INDICI				STATO ATTUALE			INCREMENTO/DIMINUZIONE			PROGETTO		
V	Volume ai fini Urbanistici		[mq]			677,09			0,00			677,09
SL	Superficie Lotto		[mq]			322,70			0,00			322,70
SC	Superficie Coperta		[mq]			232,55			0,00			232,55
IC	Indice di Copertura	SC/SL	[mq/mq]			0,72			0,00			0,72
IF	Ind. di fabbr. fondiario	V/SL	[mc/mq]			2,10			0,00			2,10

COMPONENTE	A
● LIVELLO RELAZIONALE	NO
SITUAZIONE ESISTENTE	
UTILIZZO	Altro
FUNZIONE PRIMARIA	Altro
FUNZIONE SECONDARIA	
INDICAZIONI DI PIANO	
INTERVENTO	Mantenimento funzione esistente

COMPONENTE	B
● LIVELLO RELAZIONALE	NO
SITUAZIONE ESISTENTE	
UTILIZZO	Altro
FUNZIONE PRIMARIA	Altro
FUNZIONE SECONDARIA	
INDICAZIONI DI PIANO	
INTERVENTO	Mantenimento funzione esistente

COMPONENTE	A
● LIVELLI SUPERIORI	Piano primo
SITUAZIONE ESISTENTE	
UTILIZZO	Altro
FUNZIONE PRIMARIA	Residenziale
FUNZIONE SECONDARIA	
INDICAZIONI DI PIANO	
INTERVENTO	Mantenimento funzione esistente



ELEMENTI DA CONSERVARE CODICE ABACO - TIPOLOGIA ELEMENTO

ELEMENTI DA SOSTITUIRE NUOVO ELEMENTO SOSTITUITO

1 Copertura Manto di copertura coerente

ELEMENTI DA ELIMINARE TIPOLOGIA ELEMENTO

ELEMENTI DA RIPOSIZIONARE

ADDIZIONI IN AGGETTO

ADDIZIONI IN VOLUME

INDICAZIONI TRATTAMENTO INVOLUCRO ESTERNO

COPERTURE

INDICAZIONE INTERVENTO	Nuova costruzione coerente
SAGOMA	Conservazione sagoma copertura esistente
STRUTTURA	Nuova costruzione compatibile
MATERIALI	Nuovo manto con elementi coerenti
GRONDE	Realizzazione di una nuova gronda compatibile

PORTE

FOROMETRIA	Consentito ampliamento porta esistente motivato
INFISSO	Nuovo infisso coerente
CORNICE	

GRATE

Non presenti

COMIGNOLI

Non presenti

PROFFERLI

Non presenti

BALCONI

Non presenti

SOLAIO

STRUTTURA

CORRIMANO

PROSPETTI

MURATURA	Manutenzione ordinaria
INTONACI	Rifacimento intonaco
TINTEGGIATURA	Nuova colorazione

FINESTRE

FOROMETRIA	Consentito ampliamento finestra esistente motivato
SISTEMA OSCURAMENTO	Utilizzo persiane
INFISSO	Nuovo infisso coerente
CORNICE	

GRANDI APERTURE

Non presenti

INDICAZIONE PER L'EFFICIENTAMENTO ENERGETICO DELL'UNITA' EDILIZIA

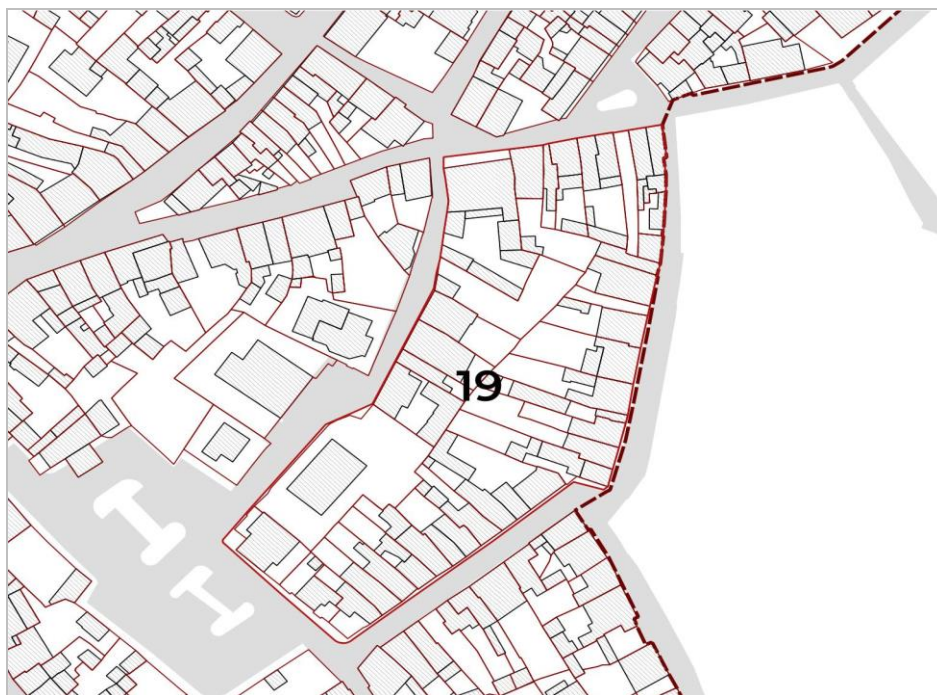
INVOLUCRO	Efficientamento copertura esistente
IMPIANTI FER	Impianti produzione FER con integrazione architettonica
INFISSI	Sostituzione infissi

ISOLATO N. 19

UNITA' EDILIZIA N. 6

NUM. COMPONENTI ELEMENTARI 1

IDENTIFICATIVI DEI COMPONENTI ELEMENTARI A



PLANIMETRIA ISOLATO



PLANIMETRIA UNITA' EDILIZIA

RIFERIMENTI LOCALIZZATIVI, CATASTALI E STATO DELLA PROPRIETA'**VIA E NUMERO CIVICO**

Via Dante Alighieri n 13 (indirizzo principale)

RIFERIMENTI GEOGRAFICI1. CARTOGRAFIA
2. COORDINATE**RIFERIMENTI CATASTALI E PROPRIETA'**

FOGLIO MAPPALE 0

PROPRIETA' Privata

CABRAS**PIANO DEL CENTRO STORICO****CARATTERISTICHE DEI COMPONENTI ELEMENTARI****# 6 R02**ISOLATO N. **19**UNITA' EDILIZIA N. **6**

COMPONENTI ELEMENTARI

A**COMPONENTE****A**

Numero di livelli

1

Livello relazionale

Piano terra

Funzione primaria

Residenziale

Utilizzo

Abitato

		CARATTERI STRUTTURALI		CARATTERI EPIDERMICI	
COMPONENTE	A	Descrizione	Conservazione/degrado	Descrizione	Conservazione/degrado
Chiusure verticali		Muratura in pietre e malta	Nessun degrado	Intonacato	Nessun degrado
		Muratura in mattoni laterizi			
Solai					
Balconi					
Coperture		Copertura a doppia falda	Nessun degrado	Coppo sardo	Nessun degrado
Infissi		Finestre		Legno	Nessun degrado
		Porte		Metallo	
Gronde					
		Canale		Lamiera	Nessun degrado

ISOLATO N. 19 UNITA' EDILIZIA N. 6 COMPONENTI ELEMENTARI DELL'UNITÀ EDILIZIA A

1.1 CLASSIFICAZIONE EPOCA DI IMPIANTO E DI TRASFORMAZIONE

COD	VOLUMI ELEMENTARI	IMPIANTO	CLASS.	TRASFORMAZIONI	CLASSIFICAZIONE	CLASSIFICAZIONE TIPOLOGICA EDIFICIO	INTERVENTO PREVISTO
1	SUB VOLUME A	1926	<1950	2000 2010	>1950	ER01_Edificio recente congruo	Manutenzione straordinaria

1.2 INDICI&PARAMETRI URBANISTICI

COD	DESCRIZIONE	FORMULE	U.M.	STATO ATTUALE				INCREMENTO/DIMINUZIONE		PROGETTO			
				A	TOT	A	TOT	A	TOT				
VOLUMI ELEMENTARI													
SE	Superficie edificata		[mq]	65,38	65,38	0,00	0,00	65,38	65,38				
Hm	Altezza a monte		[m]	3,95		0,00		3,95					
Hv	Altezza a valle		[m]	3,95		0,00		3,95					
n	Uso seminterrato	1=res - 0=altro		1				1					
Hcalc	Altezza di calcolo urb.		[m]	3,95				3,95					
V	Volume ai fini Urbanistici	SE*Hcalc	[mc]	258,27	258,27	0,00	0,00	258,27	258,27	0,00	0,00	0,00	0,00
Vft	Volume fuori terra	SE*Hm	[mc]	258,27	258,27	0,00		258,27	258,27	0,00			
Vsnt	Volume seminterrato	SE*(Hv-Hm)	[mc]	0,00	0,00			0,00	0,00				
VC	Volume Complessivo	Se*Hv	[mc]	258,27	258,27	0,00		258,27	258,27	0,00			

INDICI

INDICI	STATO ATTUALE	INCREMENTO/DIMINUZIONE	PROGETTO
V	Volume ai fini Urbanistici [mq]	258,27	258,27
SL	Superficie Lotto [mq]	94,94	94,94
SC	Superficie Coperta [mq]	65,38	65,38
IC	Indice di Copertura SC/SL [mq/mq]	0,69	0,69
IF	Ind. di fabbr. fondiario V/SL [mc/mq]	2,72	2,72

COMPONENTE	A
● LIVELLO RELAZIONALE	Piano terra
SITUAZIONE ESISTENTE	
UTILIZZO	Abitato
FUNZIONE PRIMARIA	Residenziale
FUNZIONE SECONDARIA	
INDICAZIONI DI PIANO	
INTERVENTO	Mantenimento funzione esistente



ELEMENTI DA CONSERVARE	CODICE ABACO - TIPOLOGIA ELEMENTO
Porte	
ELEMENTI DA SOSTITUIRE	NUOVO ELEMENTO SOSTITUITO
1 Pluviali in pvc e amianto	Pluviali colorati da piano colore
ELEMENTI DA ELIMINARE	TIPOLOGIA ELEMENTO
ELEMENTI DA RIPOSIZIONARE	
ADDIZIONI IN AGGETTO	
1 Cornicione	Mitigazione
ADDIZIONI IN VOLUME	

INDICAZIONI TRATTAMENTO INVOLUCRO ESTERNO

COPERTURE

INDICAZIONE INTERVENTO	Conservazione e manutenzione esistente
SAGOMA	Conservazione sagoma copertura esistente
STRUTTURA	
MATERIALI	
GRONDE	Conservazione e manutenzione gronda esistente

PORTE

FOROMETRIA	Consentito ampliamento porta esistente motivato
INFISSO	Manutenzione
CORNICE	

GRATE

Non presenti

COMIGNOLI

Non presenti

PROFFERLI

Non presenti

BALCONI

Non presenti

SOLAIO
STRUTTURA
CORRIMANO

PROSPETTI

MURATURA	Manutenzione ordinaria
INTONACI	
TINTEGGIATURA	Nuova colorazione

FINESTRE

FOROMETRIA	Conservazione
SISTEMA OSCURAMENTO	Conservazione tipologia esistente
INFISSO	Manutenzione
CORNICE	Riposizionamento elementi preesistenti

GRANDI APERTURE

Non presenti

INDICAZIONE PER L'EFFICIENTAMENTO ENERGETICO DELL'UNITA' EDILIZIA

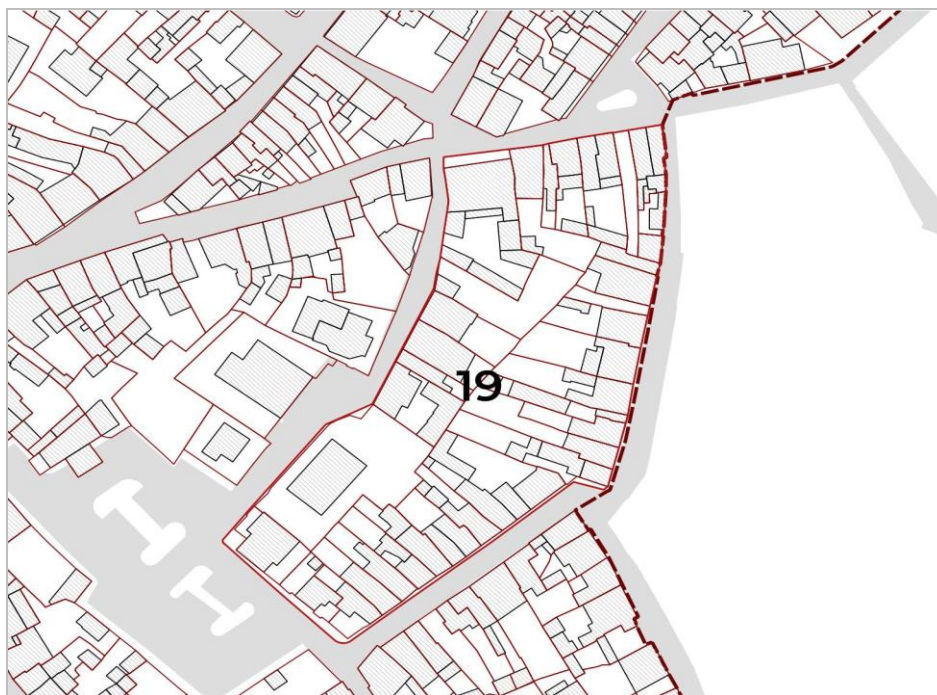
INVOLUCRO	Efficientamento copertura esistente
IMPIANTI FER	Impianti produzione FER con integrazione architettonica
INFISSI	Sostituzione infissi

ISOLATO N. 19

UNITA' EDILIZIA N. 7

NUM. COMPONENTI ELEMENTARI 1

IDENTIFICATIVI DEI COMPONENTI ELEMENTARI A



PLANIMETRIA ISOLATO



PLANIMETRIA UNITA' EDILIZIA

RIFERIMENTI LOCALIZZATIVI, CATASTALI E STATO DELLA PROPRIETA'**VIA E NUMERO CIVICO**

Via Dante Alighieri n 9, 11 (indirizzo principale)

RIFERIMENTI GEOGRAFICI1. CARTOGRAFIA
2. COORDINATE**RIFERIMENTI CATASTALI E PROPRIETA'**

FOGLIO MAPPALE 0

PROPRIETA' Privata

ISOLATO N. **19**UNITA' EDILIZIA N. **7**

COMPONENTI ELEMENTARI

A

COMPONENTE	A
Numero di livelli	1
Livello relazionale	NO
Funzione primaria	Residenziale
Utilizzo	Abitato
Livelli superiori	Piano secondo
Funzione livelli superiori	Residenziale
Utilizzo	Abitato

		CARATTERI STRUTTURALI	CARATTERI EPIDERMICI		
COMPONENTE	A	Descrizione	Conservazione/degrado	Descrizione	Conservazione/degrado
Chiusure verticali		Muratura in mattoni laterizi	Buono stato di conservazione	Intonacato	Buono stato di conservazione
		Muratura in blocchi cls			
Solai		Solaio in latero-cemento			
Balconi		Altra tipologia di balcone	Fortemente degradato		
Coperture		Copertura a doppia falda	Buono stato di conservazione	Altro	Buono stato di conservazione
Infissi		Finestre		Legno	Buono stato di conservazione
		Porte		Metallo	
		Grandi aperture			
Gronde		Canale		Lamiera	Fortemente degradato

ISOLATO N. 19 UNITA' EDILIZIA N. 7 COMPONENTI ELEMENTARI DELL'UNITÀ EDILIZIA A

1.1 CLASSIFICAZIONE EPOCA DI IMPIANTO E DI TRASFORMAZIONE

COD	VOLUMI ELEMENTARI	IMPIANTO	CLASS.	TRASFORMAZIONI	CLASSIFICAZIONE	CLASSIFICAZIONE TIPOLOGICA EDIFICIO	INTERVENTO PREVISTO
1	SUB VOLUME A	1926	<1950	1990 2000	>1950	ER02_Edificio recente incongruo	Ristrutturazione edilizia

1.2 INDICI&PARAMETRI URBANISTICI

COD	DESCRIZIONE	FORMULE	U.M.	STATO ATTUALE				INCREMENTO/DIMINUZIONE		PROGETTO			
				A	TOT	A	TOT	A	TOT				
SE	Superficie edificata		[mq]	183,90	183,90	0,00	0,00	183,90	183,90				
Hm	Altezza a monte		[m]	11,33		0,00		11,33					
Hv	Altezza a valle		[m]	11,33		0,00		11,33					
n	Uso seminterrato	1=res - 0=altro		1				1					
Hcalc	Altezza di calcolo urb.		[m]	11,33				11,33					
V	Volume ai fini Urbanistici	SE*Hcalc	[mc]	2082,72	2082,72	0,00	0,00	2082,72	2082,72	0,00	0,00	0,00	0,00
Vft	Volume fuori terra	SE*Hm	[mc]	2082,72	2082,72	0,00		2082,72	2082,72	0,00			
Vsnt	Volume seminterrato	SE*(Hv-Hm)	[mc]	0,00	0,00			0,00	0,00				
VC	Volume Complessivo	Se*Hv	[mc]	2082,72	2082,72	0,00		2082,72	2082,72	0,00			

INDICI

INDICI	STATO ATTUALE	INCREMENTO/DIMINUZIONE	PROGETTO
V	Volume ai fini Urbanistici [mq]	2.082,72	2.082,72
SL	Superficie Lotto [mq]	233,69	233,69
SC	Superficie Coperta [mq]	183,90	183,90
IC	Indice di Copertura SC/SL [mq/mq]	0,79	0,79
IF	Ind. di fabbr. fondiario V/SL [mc/mq]	8,91	8,91

COMPONENTE	A
● LIVELLO RELAZIONALE	NO
SITUAZIONE ESISTENTE	
UTILIZZO	Abitato
FUNZIONE PRIMARIA	Residenziale
FUNZIONE SECONDARIA	
INDICAZIONI DI PIANO	
INTERVENTO	Mantenimento funzione esistente

COMPONENTE	A
● LIVELLI SUPERIORI	Piano secondo
SITUAZIONE ESISTENTE	
UTILIZZO	Abitato
FUNZIONE PRIMARIA	Residenziale
FUNZIONE SECONDARIA	
INDICAZIONI DI PIANO	
INTERVENTO	Mantenimento funzione esistente



ELEMENTI DA CONSERVARE

CODICE ABACO - TIPOLOGIA ELEMENTO

ELEMENTI DA SOSTITUIRE

- 1 Copertura
- 2 Intonaco e/o tinteggiatura
- 3 Pluviali in pvc e amianto

NUOVO ELEMENTO SOSTITUITO

- Manto di copertura coerente
- Colorazione da piano colore
- Pluviali colorati da piano colore

ELEMENTI DA ELIMINARE

- 1 Reti tecnologiche
- 2 Reti tecnologiche

TIPOLOGIA ELEMENTO

- Linee elettriche
- Linee telefoniche

ELEMENTI DA RIPOSIZIONARE

ADDIZIONI IN AGGETTO

- 1 Cornicione
- 2 Balconi

- Mitigazione
- Mitigazione

ADDIZIONI IN VOLUME

INDICAZIONI TRATTAMENTO INVOLUCRO ESTERNO

COPERTURE

INDICAZIONE INTERVENTO	
SAGOMA	Sostituzione con copertura a capanna
STRUTTURA	Nuova costruzione compatibile
MATERIALI	Nuovo manto con elementi coerenti
GRONDE	Realizzazione di una nuova gronda compatibile

PORTE

FOROMETRIA	Consentito ampliamento porta esistente motivato
INFISSO	Nuovo infisso coerente
CORNICE	

GRATE

Non presenti

COMIGNOLI

Non presenti

PROFFERLI

Non presenti

BALCONI

SOLAIO	Nuovo coerente
STRUTTURA	Nuova struttura coerente
CORRIMANO	Nuovo corrimano coerente

PROSPETTI

MURATURA	Manutenzione ordinaria
INTONACI	Rifacimento intonaco
TINTEGGIATURA	Nuova colorazione

FINESTRE

FOROMETRIA	Consentito ampliamento finestra esistente motivato
SISTEMA OSCURAMENTO	
INFISSO	Nuovo infisso coerente
CORNICE	

GRANDI APERTURE

Serranda	
FOROMETRIA	Conservazione
INFISSO	Sostituzione con infisso metallico

INDICAZIONE PER L'EFFICIENTAMENTO ENERGETICO DELL'UNITA' EDILIZIA

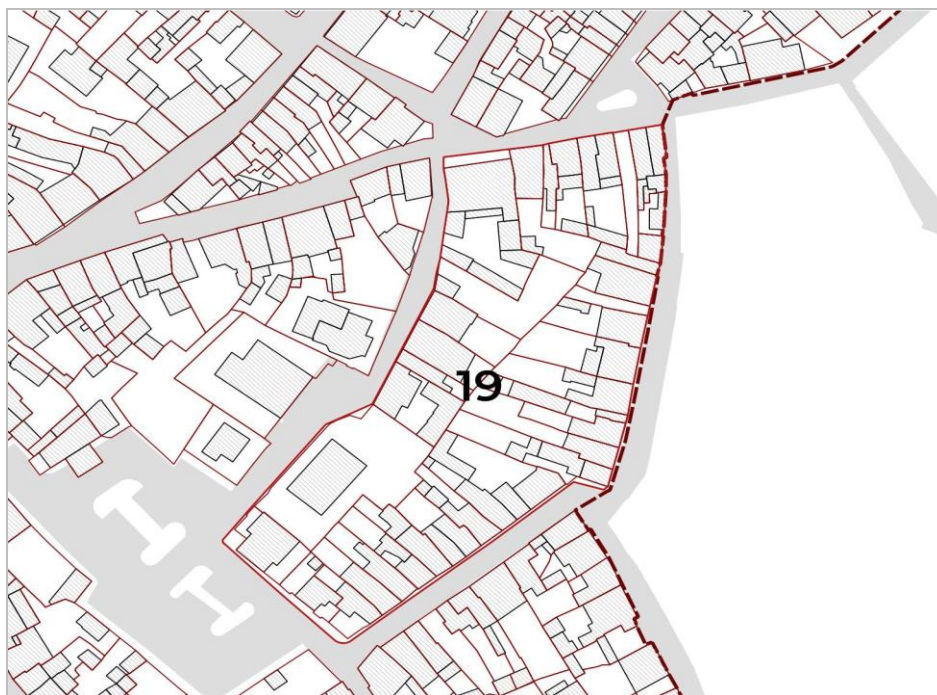
INVOLUCRO	Efficientamento copertura esistente
IMPIANTI FER	Impianti produzione FER con integrazione architettonica
INFISSI	Sostituzione infissi

ISOLATO N. 19

UNITA' EDILIZIA N. 8

NUM. COMPONENTI ELEMENTARI 1

IDENTIFICATIVI DEI COMPONENTI ELEMENTARI A



PLANIMETRIA ISOLATO



PLANIMETRIA UNITA' EDILIZIA

RIFERIMENTI LOCALIZZATIVI, CATASTALI E STATO DELLA PROPRIETA'**VIA E NUMERO CIVICO**

Via Dante Alighieri n 7 (indirizzo principale)

RIFERIMENTI GEOGRAFICI1. CARTOGRAFIA
2. COORDINATE**RIFERIMENTI CATASTALI E PROPRIETA'**

FOGLIO MAPPALE 0

PROPRIETA' Privata

CABRAS**PIANO DEL CENTRO STORICO****CARATTERISTICHE DEI COMPONENTI ELEMENTARI****# 8 R02**ISOLATO N. **19**UNITA' EDILIZIA N. **8**COMPONENTI ELEMENTARI **A**

COMPONENTE	A
Numero di livelli	1
Livello relazionale	NO
Funzione primaria	Residenziale
Utilizzo	Abitato

CARATTERI STRUTTURALI			CARATTERI EPIDERMICI		
COMPONENTE	A	Descrizione	Conservazione/degrado	Descrizione	Conservazione/degrado
Chiusure verticali		Muratura in blocchi cls Muratura mista	Buono stato di conservazione	Intonacato	Buono stato di conservazione
Solai					
Balconi					
Coperture		Copertura a doppia falda	Buono stato di conservazione	Coppo sardo	Buono stato di conservazione
Infissi		Finestre Porte		Metallo	Buono stato di conservazione
Gronde		Canale		Lamiera	Buono stato di conservazione

ISOLATO N. 19 UNITA' EDILIZIA N. 8 COMPONENTI ELEMENTARI DELL'UNITÀ EDILIZIA A

1.1 CLASSIFICAZIONE EPOCA DI IMPIANTO E DI TRASFORMAZIONE

COD	VOLUMI ELEMENTARI	IMPIANTO	CLASS.	TRASFORMAZIONI	CLASSIFICAZIONE	CLASSIFICAZIONE TIPOLOGICA EDIFICIO	INTERVENTO PREVISTO
1	SUB VOLUME A	1968	>1950	1990 2000	>1950	ER04_Edificio recente da rifunzionalizzare	Ristrutturazione edilizia

1.2 INDICI&PARAMETRI URBANISTICI

COD	DESCRIZIONE	FORMULE	U.M.	STATO ATTUALE				INCREMENTO/DIMINUZIONE		PROGETTO			
				A	TOT	A	TOT	A	TOT				
VOLUMI ELEMENTARI				A	TOT	A	TOT	A	TOT	A	TOT	A	TOT
SE	Superficie edificata		[mq]	130,74	130,74	60,00	60,00	190,74	190,74	190,74	190,74	190,74	190,74
Hm	Altezza a monte		[m]	3,43		0,00		3,43		3,43		3,43	
Hv	Altezza a valle		[m]	3,43		0,00		3,43		3,43		3,43	
n	Uso seminterrato	1=res - 0=altro		1				1		1		1	
Hcalc	Altezza di calcolo urb.		[m]	3,43				3,43		3,43		3,43	
V	Volume ai fini Urbanistici	SE*Hcalc	[mc]	447,80	447,80	0,00	0,00	653,30	653,30	653,30	653,30	653,30	653,30
Vft	Volume fuori terra	SE*Hm	[mc]	447,80	447,80	0,00	0,00	447,80	447,80	447,80	447,80	447,80	447,80
Vsnt	Volume seminterrato	SE*(Hv-Hm)	[mc]	0,00	0,00	0,00	0,00	0,00	0,00	0,00	0,00	0,00	0,00
VC	Volume Complessivo	Se*Hv	[mc]	447,80	447,80	0,00	0,00	653,30	653,30	653,30	653,30	653,30	653,30

INDICI

INDICI				STATO ATTUALE		INCREMENTO/DIMINUZIONE		PROGETTO	
V	Volume ai fini Urbanistici		[mq]	447,80	447,80	205,50	205,50	653,30	653,30
SL	Superficie Lotto		[mq]	265,28	265,28	0,00	0,00	265,28	265,28
SC	Superficie Coperta		[mq]	130,74	130,74	60,00	60,00	190,74	190,74
IC	Indice di Copertura	SC/SL	[mq/mq]	0,49	0,49	0,23	0,23	0,72	0,72
IF	Ind. di fabbr. fondiario	V/SL	[mc/mq]	1,69	1,69	0,77	0,77	2,46	2,46

COMPONENTE	A
● LIVELLO RELAZIONALE	NO
SITUAZIONE ESISTENTE	
UTILIZZO	Abitato
FUNZIONE PRIMARIA	Residenziale
FUNZIONE SECONDARIA	
INDICAZIONI DI PIANO	
INTERVENTO	Mantenimento funzione esistente



ELEMENTI DA CONSERVARE CODICE ABACO - TIPOLOGIA ELEMENTO

ELEMENTI DA SOSTITUIRE NUOVO ELEMENTO SOSTITUITO

1 Pluviali in pvc e amianto	Pluviali colorati da piano colore
2 Intonaco e/o tinteggiatura	Colorazione da piano colore
3 Porta in alluminio-pvc	Infisso in legno
4 Finestra in alluminio-pvc	Infisso in legno

ELEMENTI DA ELIMINARE TIPOLOGIA ELEMENTO

ELEMENTI DA RIPOSIZIONARE

ADDIZIONI IN AGGETTO

ADDIZIONI IN VOLUME

INDICAZIONI TRATTAMENTO INVOLUCRO ESTERNO

COPERTURE

INDICAZIONE INTERVENTO	Conservazione e manutenzione esistente
SAGOMA	Conservazione sagoma copertura esistente
STRUTTURA	
MATERIALI	
GRONDE	Conservazione e manutenzione gronda esistente

PORTE

FOROMETRIA	Consentito ampliamento porta esistente motivato
INFISSO	Sostituzione con infisso in legno
CORNICE	

GRATE

Non presenti

COMIGNOLI

Non presenti

PROFFERLI

Non presenti

BALCONI

Non presenti

SOLAIO
STRUTTURA
CORRIMANO

PROSPETTI

MURATURA	Manutenzione ordinaria
INTONACI	
TINTEGGIATURA	Nuova colorazione

FINESTRE

FOROMETRIA	Consentito ampliamento finestra esistente motivato
SISTEMA OSCURAMENTO	Utilizzo persiane
INFISSO	Sostituzione con infisso in legno
CORNICE	

GRANDI APERTURE

Serranda	
FOROMETRIA	Ampliamento motivato
INFISSO	Mitigazione con colorazione

INDICAZIONE PER L'EFFICIENTAMENTO ENERGETICO DELL'UNITA' EDILIZIA

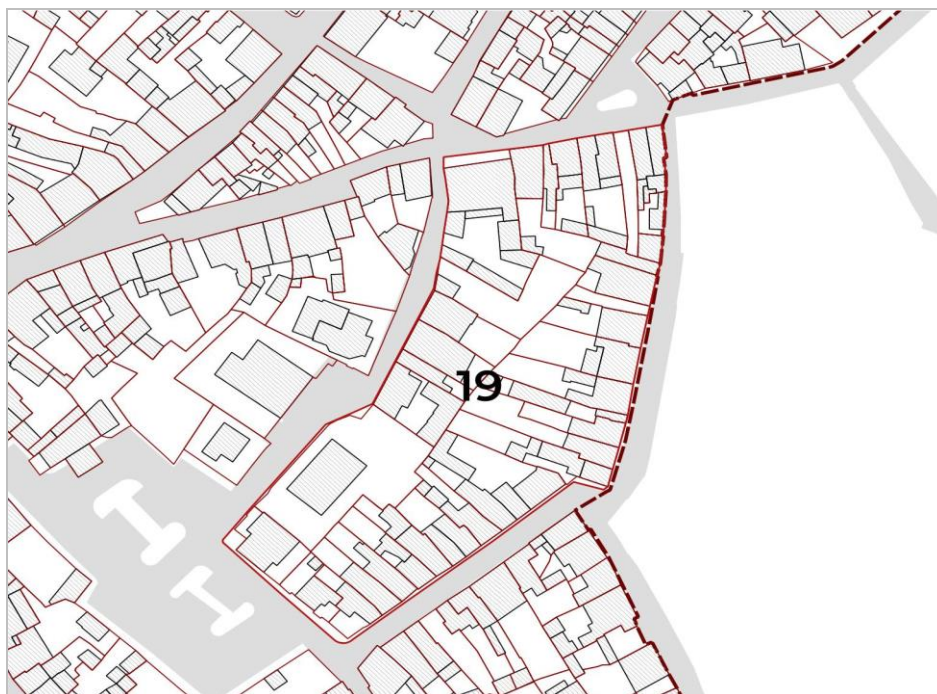
INVOLUCRO	Efficientamento copertura esistente
IMPIANTI FER	Impianti produzione FER con integrazione architettonica
INFISSI	Sostituzione infissi

ISOLATO N. 19

UNITA' EDILIZIA N. 9

NUM. COMPONENTI ELEMENTARI 1

IDENTIFICATIVI DEI COMPONENTI ELEMENTARI A



PLANIMETRIA ISOLATO



PLANIMETRIA UNITA' EDILIZIA

RIFERIMENTI LOCALIZZATIVI, CATASTALI E STATO DELLA PROPRIETA'**VIA E NUMERO CIVICO**

Via Dante Alighieri n 0 (indirizzo principale)

RIFERIMENTI GEOGRAFICI1. CARTOGRAFIA
2. COORDINATE**RIFERIMENTI CATASTALI E PROPRIETA'**

FOGLIO MAPPALE 0

PROPRIETA' Privata

ISOLATO N. **19**UNITA' EDILIZIA N. **9**COMPONENTI ELEMENTARI **A**

COMPONENTE	A
Numero di livelli	1
Livello relazionale	Piano terra
Funzione primaria	Commerciale
Utilizzo	Utilizzato

		CARATTERI STRUTTURALI		CARATTERI EPIDERMICI	
COMPONENTE	A	Descrizione	Conservazione/degrado	Descrizione	Conservazione/degrado
Chiusure verticali		Muratura in mattoni laterizi	Nessun degrado	Intonacato	Nessun degrado
		Muratura in blocchi cls			
Solai					
Balconi					
Coperture		Copertura monofalda	Buono stato di conservazione	Lamiera	Buono stato di conservazione
Infissi		Finestre		Metallo	Nessun degrado
		Porte			
Gronde					

ISOLATO N. 19 UNITA' EDILIZIA N. 9 COMPONENTI ELEMENTARI DELL'UNITÀ EDILIZIA A

1.1 CLASSIFICAZIONE EPOCA DI IMPIANTO E DI TRASFORMAZIONE

COD	VOLUMI ELEMENTARI	IMPIANTO	CLASS.	TRASFORMAZIONI	CLASSIFICAZIONE	CLASSIFICAZIONE TIPOLOGICA EDIFICIO	INTERVENTO PREVISTO
1	SUB VOLUME A	1954	<1950	2000 2010	>1950	ER02_Edificio recente incongruo	Ristrutturazione edilizia

1.2 INDICI&PARAMETRI URBANISTICI

COD	DESCRIZIONE	FORMULE	U.M.	STATO ATTUALE				INCREMENTO/DIMINUZIONE		PROGETTO							
				A	TOT			A	TOT	A	TOT						
VOLUMI ELEMENTARI				A	TOT			A	TOT	A	TOT						
SE	Superficie edificata		[mq]	28,36	28,36			75,00	75,00	103,36	103,36						
Hm	Altezza a monte		[m]	3,33				0,00		3,33							
Hv	Altezza a valle		[m]	3,33				0,00		3,33							
n	Uso seminterrato	1=res - 0=altro		1						1							
Hcalc	Altezza di calcolo urb.		[m]	3,33						3,33							
V	Volume ai fini Urbanistici	SE*Hcalc	[mc]	94,29	0,00	0,00	0,00	94,29	0,00	0,00	0,00	0,00	343,66	0,00	0,00	0,00	343,66
Vft	Volume fuori terra	SE*Hm	[mc]	94,29	94,29			0,00	0,00	94,29	94,29						
Vsnt	Volume seminterrato	SE*(Hv-Hm)	[mc]	0,00	0,00					0,00	0,00						
VC	Volume Complessivo	Se*Hv	[mc]	94,29	94,29			0,00	0,00	343,66	343,66						

INDICI

INDICI				STATO ATTUALE		INCREMENTO/DIMINUZIONE		PROGETTO	
V	Volume ai fini Urbanistici		[mq]	94,29	249,38			343,66	467,95
SL	Superficie Lotto		[mq]	467,95	0,00			467,95	
SC	Superficie Coperta		[mq]	28,36	75,00			103,36	
IC	Indice di Copertura	SC/SL	[mq/mq]	0,06	0,16			0,22	
IF	Ind. di fabbr. fondiario	V/SL	[mc/mq]	0,20	0,53			0,73	

COMPONENTE	A
● LIVELLO RELAZIONALE	Piano terra
SITUAZIONE ESISTENTE	
UTILIZZO	Utilizzato
FUNZIONE PRIMARIA	Commerciale
FUNZIONE SECONDARIA	
INDICAZIONI DI PIANO	
INTERVENTO	Mantenimento funzione esistente con adeguamento
NUOVE FUNZIONI	Commerciale
INTERVENTI SPECIFICI CONSENTITI	
ALTEZZE	Mantenimento altezza preesistente
SUPERFICI	Ampliamento planimetrico
STANDARD R.A.I.	Ampliamento forometria aperture esistente
STANDARD SERVIZI	Riconfigurazione planimetrica dei vani interni



ELEMENTI DA CONSERVARE CODICE ABACO - TIPOLOGIA ELEMENTO

ELEMENTI DA SOSTITUIRE NUOVO ELEMENTO SOSTITUITO

1 Intonaco e/o tinteggiatura Colorazione da piano colore

ELEMENTI DA ELIMINARE TIPOLOGIA ELEMENTO

ELEMENTI DA RIPOSIZIONARE

Gronde

ADDIZIONI IN AGGETTO

ADDIZIONI IN VOLUME

INDICAZIONI TRATTAMENTO INVOLUCRO ESTERNO

COPERTURE

INDICAZIONE INTERVENTO	Nuova costruzione coerente
SAGOMA	Conservazione sagoma copertura esistente
STRUTTURA	
MATERIALI	Nuovo manto con elementi coerenti
GRONDE	Realizzazione di una nuova gronda compatibile

PORTE

FOROMETRIA	Conservazione
INFISSO	Nuovo infisso coerente
CORNICE	

GRATE

Non presenti

COMIGNOLI

Non presenti

PROFFERLI

Non presenti

BALCONI

Non presenti

SOLAIO
STRUTTURA
CORRIMANO

PROSPETTI

MURATURA	Manutenzione ordinaria
INTONACI	Rifacimento intonaco
TINTEGGIATURA	Nuova colorazione

FINESTRE

FOROMETRIA	Conservazione
SISTEMA OSCURAMENTO	
INFISSO	Nuovo infisso coerente
CORNICE	

GRANDI APERTURE

Serranda	
FOROMETRIA	Conservazione
INFISSO	Sostituzione con infisso in legno

INDICAZIONE PER L'EFFICIENTAMENTO ENERGETICO DELL'UNITA' EDILIZIA

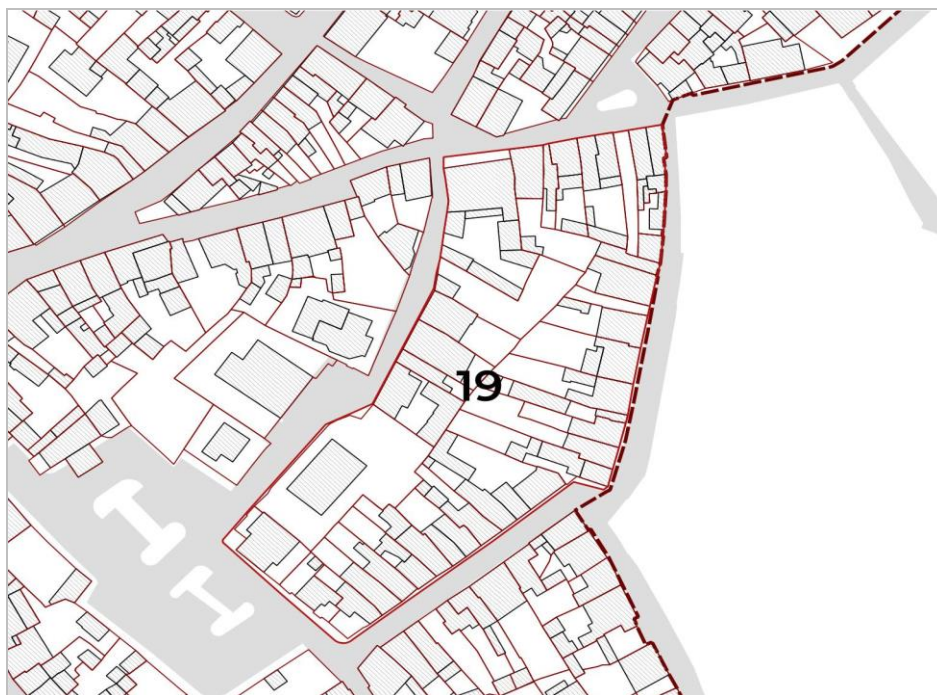
INVOLUCRO	Efficientamento copertura esistente
IMPIANTI FER	Impianti produzione FER con integrazione architettonica
INFISSI	Sostituzione infissi

ISOLATO N. 19

UNITA' EDILIZIA N. 10

NUM. COMPONENTI ELEMENTARI 7

IDENTIFICATIVI DEI COMPONENTI ELEMENTARI A B C D E F G



PLANIMETRIA ISOLATO



PLANIMETRIA UNITA' EDILIZIA

RIFERIMENTI LOCALIZZATIVI, CATASTALI E STATO DELLA PROPRIETA'**VIA E NUMERO CIVICO**

Via Amsicora n 22 (indirizzo principale)

RIFERIMENTI GEOGRAFICI1. CARTOGRAFIA
2. COORDINATE**RIFERIMENTI CATASTALI E PROPRIETA'**

FOGLIO MAPPALE 0

PROPRIETA' Privata

ISOLATO N. 19

UNITA' EDILIZIA N. 10

COMPONENTI ELEMENTARI

A B C D E F G

COMPONENTE	A
Numero di livelli	1
Livello relazionale	Piano terra
Funzione primaria	Residenziale
Utilizzo	Abitato

COMPONENTE	B
Numero di livelli	1
Livello relazionale	NO
Funzione primaria	Residenziale
Utilizzo	Abitato

COMPONENTE	C
Numero di livelli	1
Livello relazionale	NO
Funzione primaria	Residenziale
Utilizzo	Abitato

COMPONENTE	D
Numero di livelli	1
Livello relazionale	NO
Funzione primaria	Residenziale
Utilizzo	Abitato
Livelli superiori	Piano primo
Funzione livelli superiori	Residenziale
Utilizzo	Abitato

COMPONENTE	E
Numero di livelli	1
Funzione primaria	Residenziale
Livello relazionale	NO
Utilizzo	Abitato

COMPONENTE	F
Numero di livelli	1
Funzione primaria	Residenziale
Livello relazionale	NO
Utilizzo	Abitato

COMPONENTE	G
Numero di livelli	1
Livello relazionale	NO
Funzione primaria	Residenziale
Utilizzo	Abitato

CARATTERI STRUTTURALI			CARATTERI EPIDERMICI		
COMPONENTE	A	Descrizione	Conservazione/degrado	Descrizione	Conservazione/degrado
Chiusure verticali		Muratura in pietre e malta	Nessun degrado	Intonacato	Buono stato di conservazione
Solai					
Balconi					
Coperture		Copertura a doppia falda	Nessun degrado	#RIF!	Buono stato di conservazione
Infissi		Finestre Porte		Metallo	Nessun degrado
Gronde		Canale			Buono stato di conservazione
COMPONENTE	B	Descrizione	Conservazione/degrado	Descrizione	Conservazione/degrado
Chiusure verticali		Muratura in pietre e malta Muratura in mattoni laterizi	Buono stato di conservazione	Intonacato	Buono stato di conservazione
Solai					
Balconi					
Coperture		Copertura a doppia falda	Buono stato di conservazione	#RIF!	Cattivo stato di conservazione
Infissi					
Gronde					Buono stato di conservazione
COMPONENTE	C	Descrizione	Conservazione/degrado	Descrizione	Conservazione/degrado
Chiusure verticali		Muratura in mattoni laterizi	Buono stato di conservazione	Intonacato	
Solai					
Balconi					
Coperture		Copertura monofalda	Cattivo stato di conservazione	Lamiera	Cattivo stato di conservazione
Infissi					
Gronde					
COMPONENTE	D	Descrizione	Conservazione/degrado	Descrizione	Conservazione/degrado
Chiusure verticali		Muratura in pietre e malta Muratura in mattoni laterizi	Buono stato di conservazione	Intonacato	Buono stato di conservazione
Solai					
Balconi					
Coperture		Copertura a doppia falda	Nessun degrado	Coppo sardo	Buono stato di conservazione
Infissi		Finestre Porte			
Gronde					

CARATTERI STRUTTURALI

CARATTERI EPIDERMICI

COMPONENTE	E	Descrizione	Conservazione/degrado	Descrizione	Conservazione/degrado
Chiusure verticali		Muratura in pietre e malta Muratura in mattoni laterizi	Buono stato di conservazione	Intonacato	Buono stato di conservazione
Solai					
Balconi					
Coperture		Copertura a doppia falda	Nessun degrado	Coppo sardo	Nessun degrado
Infissi		Finestre			

Gronde

COMPONENTE	F	Descrizione	Conservazione/degrado	Descrizione	Conservazione/degrado
Chiusure verticali		Muratura in pietre e malta		Intonacato	Buono stato di conservazione
Solai					
Balconi					
Coperture		Copertura monofalda	Cattivo stato di conservazione	Lamiera	Cattivo stato di conservazione
Infissi		Porte			

Gronde

COMPONENTE	G	Descrizione	Conservazione/degrado	Descrizione	Conservazione/degrado
Chiusure verticali		Muratura in blocchi cls		Intonacato	Buono stato di conservazione
Solai					
Balconi					
Coperture		Copertura monofalda	Cattivo stato di conservazione	Altro	Cattivo stato di conservazione
Infissi		Finestre Porte			

Gronde

ISOLATO N. 19 UNITA' EDILIZIA N. 10 COMPONENTI ELEMENTARI DELL'UNITÀ EDILIZIA A B C D E F G

1.1 CLASSIFICAZIONE EPOCA DI IMPIANTO E DI TRASFORMAZIONE

COD	VOLUMI ELEMENTARI			IMPIANTO	CLASS.	TRASFORMAZIONI			CLASSIFICAZIONE	CLASSIFICAZIONE TIPOLOGICA EDIFICIO	INTERVENTO PREVISTO
1	SUB VOLUME	A		1926	<1950	1970	1980	>1950		ES03_Edificio storico con alterazioni irreversibili	Manutenzione straordinaria
2	SUB VOLUME	B		1926	<1950	1970	1980	>1950		ER01_Edificio recente congruo	Manutenzione straordinaria
3	SUB VOLUME	C		1926	<1950	1990	2000	>1950		ER02_Edificio recente incongruo	Ristrutturazione edilizia
4	SUB VOLUME	D		1926	<1950	1990	2000	>1950		ER02_Edificio recente incongruo	Ristrutturazione edilizia

1.2 INDICI&PARAMETRI URBANISTICI

COD	DESCRIZIONE	FORMULE	U.M.	STATO ATTUALE					INCREMENTO/DIMINUZIONE					PROGETTO				
				A	B	C	D	TOT	A	B	C	D	TOT	A	B	C	D	TOT
VOLUMI ELEMENTARI																		
SE	Superficie edificata		[mq]	275,69	37,15	22,70	51,45	386,99	0,00	0,00	0,00	0,00	0,00	275,69	37,15	22,70	51,45	386,99
Hm	Altezza a monte		[m]	3,65	3,33	2,68	6,43		0,00	0,00	0,00	0,00		3,65	3,33	2,68	6,43	
Hv	Altezza a valle		[m]	3,65	3,33	2,68	6,43		0,00	0,00	0,00	0,00		3,65	3,33	2,68	6,43	
n	Usa seminterrato	1=res - 0=altro		1	1	1	1							1	1	1	1	
Hcalc	Altezza di calcolo urb.		[m]	3,65	3,33	2,68	6,43							3,65	3,33	2,68	6,43	
V	Volume ai fini Urbanistici	SE*Hcalc	[mc]	1006,27	123,52	60,72	330,57	1.521,09	0,00	0,00	0,00	0,00	0,00	1006,27	123,52	60,72	330,57	1.521,09
Vft	Volume fuori terra	SE*Hm	[mc]	1006,27	123,52	60,72	330,57	1521,09	0,00	0,00	0,00	0,00	0,00	1006,27	123,52	60,72	330,57	1.521,09
Vsnt	Volume seminterrato	SE*(Hv-Hm)	[mc]	0,00	0,00	0,00	0,00	0,00						0,00	0,00	0,00	0,00	0,00
VC	Volume Complessivo	Se*Hv	[mc]	1006,27	123,52	60,72	330,57	1.521,09	0,00	0,00	0,00	0,00	0,00	1006,27	123,52	60,72	330,57	1.521,09

2.1 CLASSIFICAZIONE EPOCA DI IMPIANTO E DI TRASFORMAZIONE

COD	VOLUMI ELEMENTARI			IMPIANTO	CLASS.	TRASFORMAZIONI			CLASSIFICAZIONE	CLASSIFICAZIONE TIPOLOGICA EDIFICIO	INTERVENTO PREVISTO
5	SUB VOLUME	E		1926	<1950	1970	1980	>1950		ER01_Edificio recente congruo	Manutenzione straordinaria
6	SUB VOLUME	F		1926	<1950	1970	1980	>1950		ER01_Edificio recente congruo	Ristrutturazione edilizia
7	SUB VOLUME	G		1968	>1950	1990	2000	>1950		ER01_Edificio recente congruo	Ristrutturazione edilizia

2.2 INDICI&PARAMETRI URBANISTICI

COD	DESCRIZIONE	FORMULE	U.M.	STATO ATTUALE				INCREMENTO/DIMINUZIONE				PROGETTO			
				E	F	G	TOT	E	F	G	TOT	E	F	G	TOT
VOLUMI ELEMENTARI															
SE	Superficie edificata		[mq]	33,65	60,18	39,76	133,59	0,00	0,00	0,00	0,00	33,65	60,18	39,76	133,59
Hm	Altezza a monte		[m]	3,13	2,45	3,38		0,00	0,00	0,00		3,13	2,45	3,38	
Hv	Altezza a valle		[m]	3,13	2,45	3,38		0,00	0,00	0,00		3,13	2,45	3,38	
n	Usa seminterrato	1=res - 0=altro		1	1	1						1	1	1	
Hcalc	Altezza di calcolo urb.		[m]	3,13	2,45	3,38						3,13	2,45	3,38	
V	Volume ai fini Urbanistici	SE*Hcalc	[mc]	105,17	147,44	134,18	386,78	0,00	0,00	0,00	0,00	105,17	147,44	134,18	386,78
Vft	Volume fuori terra	SE*Hm	[mc]	105,17	147,44	134,18	386,78	0,00	0,00	0,00	0,00	105,17	147,44	134,18	386,78
Vsnt	Volume seminterrato	SE*(Hv-Hm)	[mc]	0,00	0,00	0,00	0,00					0,00	0,00	0,00	0,00
VC	Volume Complessivo	Se*Hv	[mc]	105,17	147,44	134,18	386,78	0,00	0,00	0,00	0,00	105,17	147,44	134,18	386,78

INDICI

				STATO ATTUALE				INCREMENTO/DIMINUZIONE				PROGETTO						
V	Volume ai fini Urbanistici		[mq]					1.907,87					0,00					1.907,87
SL	Superficie Lotto		[mq]					734,38					0,00					734,38
SC	Superficie Coperta		[mq]					520,58					0,00					520,58
IC	Indice di Copertura	SC/SL	[mq/mq]					0,71					0,00					0,71
IF	Ind. di fabbr. fondiario	V/SL	[mc/mq]					2,60					0,00					2,60

COMPONENTE	A
● LIVELLO RELAZIONALE	Piano terra
SITUAZIONE ESISTENTE	
UTILIZZO	Abitato
FUNZIONE PRIMARIA	Residenziale
FUNZIONE SECONDARIA	
INDICAZIONI DI PIANO	
INTERVENTO	Mantenimento funzione esistente

COMPONENTE	B
● LIVELLO RELAZIONALE	NO
SITUAZIONE ESISTENTE	
UTILIZZO	Abitato
FUNZIONE PRIMARIA	Residenziale
FUNZIONE SECONDARIA	
INDICAZIONI DI PIANO	
INTERVENTO	Mantenimento funzione esistente

COMPONENTE	C
● LIVELLO RELAZIONALE	NO
SITUAZIONE ESISTENTE	
UTILIZZO	Abitato
FUNZIONE PRIMARIA	Residenziale
FUNZIONE SECONDARIA	
INDICAZIONI DI PIANO	
INTERVENTO	Mantenimento funzione esistente

COMPONENTE	D
● LIVELLO RELAZIONALE	NO
SITUAZIONE ESISTENTE	
UTILIZZO	Abitato
FUNZIONE PRIMARIA	Residenziale
FUNZIONE SECONDARIA	
INDICAZIONI DI PIANO	
INTERVENTO	Mantenimento funzione esistente

COMPONENTE	D
● LIVELLI SUPERIORI	Piano primo
SITUAZIONE ESISTENTE	
UTILIZZO	Abitato
FUNZIONE PRIMARIA	Residenziale
FUNZIONE SECONDARIA	
INDICAZIONI DI PIANO	
INTERVENTO	Mantenimento funzione esistente

COMPONENTE	E
● LIVELLO RELAZIONALE	NO
SITUAZIONE ESISTENTE	
UTILIZZO	Abitato
FUNZIONE PRIMARIA	Residenziale
FUNZIONE SECONDARIA	
INDICAZIONI DI PIANO	
INTERVENTO	Mantenimento funzione esistente

COMPONENTE	F
● LIVELLO RELAZIONALE	NO
SITUAZIONE ESISTENTE	
UTILIZZO	Abitato
FUNZIONE PRIMARIA	Residenziale
FUNZIONE SECONDARIA	
INDICAZIONI DI PIANO	
INTERVENTO	Mantenimento funzione esistente

COMPONENTE	G
● LIVELLO RELAZIONALE	NO
SITUAZIONE ESISTENTE	
UTILIZZO	Abitato
FUNZIONE PRIMARIA	Residenziale
FUNZIONE SECONDARIA	
INDICAZIONI DI PIANO	
INTERVENTO	Mantenimento funzione esistente



ELEMENTI DA CONSERVARE **CODICE ABACO - TIPOLOGIA ELEMENTO**

ELEMENTI DA SOSTITUIRE **NUOVO ELEMENTO SOSTITUITO**

1 Copertura	Manto di copertura coerente
2 Pluviali in pvc e amianto	Pluviali colorati da piano colore
3 Intonaco e/o tinteggiatura	Colorazione da piano colore
4 Porta in alluminio-pvc	Pluviali in rame

ELEMENTI DA ELIMINARE **TIPOLOGIA ELEMENTO**

1 Reti tecnologiche	Linee elettriche
2 Reti tecnologiche	Linee telefoniche
3 Elementi tecnici	Climatizzatore

ELEMENTI DA RIPOSIZIONARE

Gronde	
--------	--

ADDIZIONI IN AGGETTO

--	--

ADDIZIONI IN VOLUME

--	--

INDICAZIONI TRATTAMENTO INVOLUCRO ESTERNO

COPERTURE

INDICAZIONE INTERVENTO	Nuova costruzione coerente
SAGOMA	Sostituzione con copertura monofalda
STRUTTURA	Nuova costruzione compatibile
MATERIALI	
GRONDE	Realizzazione di una nuova gronda compatibile

PORTE

FOROMETRIA	Conservazione
INFISSO	Nuovo infisso coerente
CORNICE	

GRATE

	Non presenti
--	--------------

COMIGNOLI

	Non presenti
--	--------------

PROFFERLI

	Non presenti
--	--------------

BALCONI

	Non presenti
SOLAIO	
STRUTTURA	
CORRIMANO	

PROSPETTI

MURATURA	Manutenzione ordinaria
INTONACI	Rifacimento intonaco
TINTEGGIATURA	Nuova colorazione

FINESTRE

FOROMETRIA	Conservazione
SISTEMA OSCURAMENTO	Utilizzo persiane
INFISSO	Nuovo infisso coerente
CORNICE	

GRANDI APERTURE

	Serranda
FOROMETRIA	Spostamento motivato
INFISSO	Sostituzione con infisso metallico

INDICAZIONE PER L'EFFICIENTAMENTO ENERGETICO DELL'UNITA' EDILIZIA

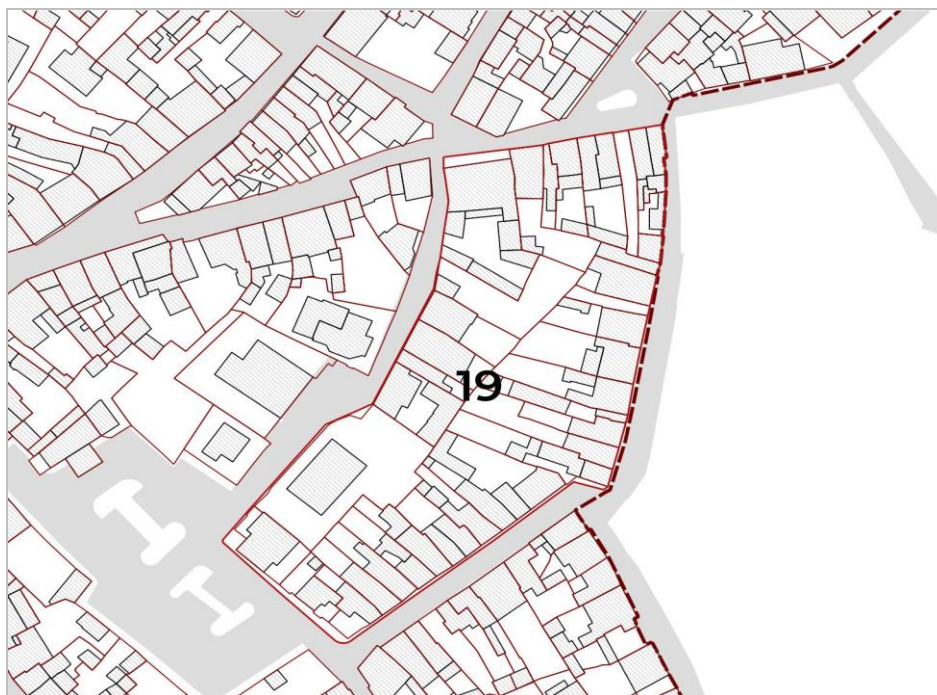
INVOLUCRO	Efficientamento copertura esistente
IMPIANTI FER	Impianti produzione FER con integrazione architettonica
INFISSI	Sostituzione infissi

ISOLATO N. 19

UNITA' EDILIZIA N. 11

NUM. COMPONENTI ELEMENTARI 1

IDENTIFICATIVI DEI COMPONENTI ELEMENTARI A



PLANIMETRIA ISOLATO



PLANIMETRIA UNITA' EDILIZIA

RIFERIMENTI LOCALIZZATIVI, CATASTALI E STATO DELLA PROPRIETA'**VIA E NUMERO CIVICO**

Via Amsicora n 0 (indirizzo principale)

RIFERIMENTI GEOGRAFICI1. CARTOGRAFIA
2. COORDINATE**RIFERIMENTI CATASTALI E PROPRIETA'**

FOGLIO MAPPALE 0

PROPRIETA' Privata

CABRAS**PIANO DEL CENTRO STORICO****CARATTERISTICHE DEI COMPONENTI ELEMENTARI****#****#****R02**ISOLATO N. **19**UNITA' EDILIZIA N. **11**

COMPONENTI ELEMENTARI

A

COMPONENTE	A
Numero di livelli	1
Livello relazionale	NO
Funzione primaria	Residenziale
Utilizzo	Altro
Livelli superiori	Piano primo
Funzione livelli superiori	Residenziale
Utilizzo	Altro

		CARATTERI STRUTTURALI		CARATTERI EPIDERMICI	
COMPONENTE	A	Descrizione	Conservazione/degrado	Descrizione	Conservazione/degrado
Chiusure verticali		Muratura in blocchi cls	Nessun degrado	Intonacato Non finito	Fortemente degradato
Solai		Solaio in latero-cemento	Nessun degrado		
Balconi					
Coperture		Copertura a doppia falda	Nessun degrado	Altro	Fortemente degradato
Infissi		Finestre Porte			Fortemente degradato
Gronde		Canale		Lamiera	

ISOLATO N. 19 UNITA' EDILIZIA N. 11 COMPONENTI ELEMENTARI DELL'UNITÀ EDILIZIA A

1.1 CLASSIFICAZIONE EPOCA DI IMPIANTO E DI TRASFORMAZIONE

COD	VOLUMI ELEMENTARI	IMPIANTO	CLASS.	TRASFORMAZIONI	CLASSIFICAZIONE	CLASSIFICAZIONE TIPOLOGICA EDIFICIO	INTERVENTO PREVISTO
1	SUB VOLUME A	2003	>1950	2010 2020	>1950	ER02_Edificio recente incongruo	Ristrutturazione edilizia

1.2 INDICI&PARAMETRI URBANISTICI


COD	DESCRIZIONE	FORMULE	U.M.	STATO ATTUALE				INCREMENTO/DIMINUZIONE		PROGETTO			
				A	TOT	A	TOT	A	TOT				
VOLUMI ELEMENTARI													
SE	Superficie edificata		[mq]	126,87	126,87	0,00	0,00	126,87	126,87				
Hm	Altezza a monte		[m]	6,04		0,00		6,04					
Hv	Altezza a valle		[m]	6,04		0,00		6,04					
n	Uso seminterrato	1=res - 0=altro		1				1					
Hcalc	Altezza di calcolo urb.		[m]	6,04				6,04					
V	Volume ai fini Urbanistici	SE*Hcalc	[mc]	765,93	0,00 0,00 0,00	765,93	0,00	0,00	765,93	0,00	0,00	0,00	765,93
Vft	Volume fuori terra	SE*Hm	[mc]	765,93		765,93	0,00	0,00	765,93				765,93
Vsnt	Volume seminterrato	SE*(Hv-Hm)	[mc]	0,00		0,00		0,00					0,00
VC	Volume Complessivo	Se*Hv	[mc]	765,93		765,93	0,00	0,00	765,93				765,93

INDICI

INDICI				STATO ATTUALE		INCREMENTO/DIMINUZIONE		PROGETTO	
V	Volume ai fini Urbanistici		[mq]		765,93		0,00		765,93
SL	Superficie Lotto		[mq]		126,87		0,00		126,87
SC	Superficie Coperta		[mq]		126,87		0,00		126,87
IC	Indice di Copertura	SC/SL	[mq/mq]		1,00		0,00		1,00
IF	Ind. di fabbr. fondiario	V/SL	[mc/mq]		6,04		0,00		6,04

COMPONENTE	A
● LIVELLO RELAZIONALE	NO
SITUAZIONE ESISTENTE	
UTILIZZO	Altro
FUNZIONE PRIMARIA	Residenziale
FUNZIONE SECONDARIA	
INDICAZIONI DI PIANO	
INTERVENTO	Mantenimento funzione esistente

COMPONENTE	A
● LIVELLI SUPERIORI	Piano primo
SITUAZIONE ESISTENTE	
UTILIZZO	Altro
FUNZIONE PRIMARIA	Residenziale
FUNZIONE SECONDARIA	
INDICAZIONI DI PIANO	
INTERVENTO	Mantenimento funzione esistente



ELEMENTI DA CONSERVARE CODICE ABACO - TIPOLOGIA ELEMENTO

ELEMENTI DA SOSTITUIRE NUOVO ELEMENTO SOSTITUITO

1 Copertura Manto di copertura coerente

ELEMENTI DA ELIMINARE TIPOLOGIA ELEMENTO

ELEMENTI DA RIPOSIZIONARE

Gronde

ADDIZIONI IN AGGETTO

ADDIZIONI IN VOLUME

INDICAZIONI TRATTAMENTO INVOLUCRO ESTERNO

COPERTURE

INDICAZIONE INTERVENTO	Nuova costruzione coerente
SAGOMA	Conservazione sagoma copertura esistente
STRUTTURA	Nuova costruzione compatibile
MATERIALI	Nuovo manto con elementi coerenti
GRONDE	Realizzazione di una nuova gronda compatibile

PORTE

FOROMETRIA	Consentito ampliamento porta esistente motivato
INFISSO	Nuovo infisso coerente
CORNICE	

GRATE

Non presenti

COMIGNOLI

Non presenti

PROFFERLI

Non presenti

BALCONI

Non presenti

SOLAIO

STRUTTURA

CORRIMANO

PROSPETTI

MURATURA	Manutenzione ordinaria
INTONACI	Rifacimento intonaco
TINTEGGIATURA	Nuova colorazione

FINESTRE

FOROMETRIA	Conservazione
SISTEMA OSCURAMENTO	Utilizzo persiane
INFISSO	Nuovo infisso coerente
CORNICE	

GRANDI APERTURE

Non presenti

INDICAZIONE PER L'EFFICIENTAMENTO ENERGETICO DELL'UNITA' EDILIZIA

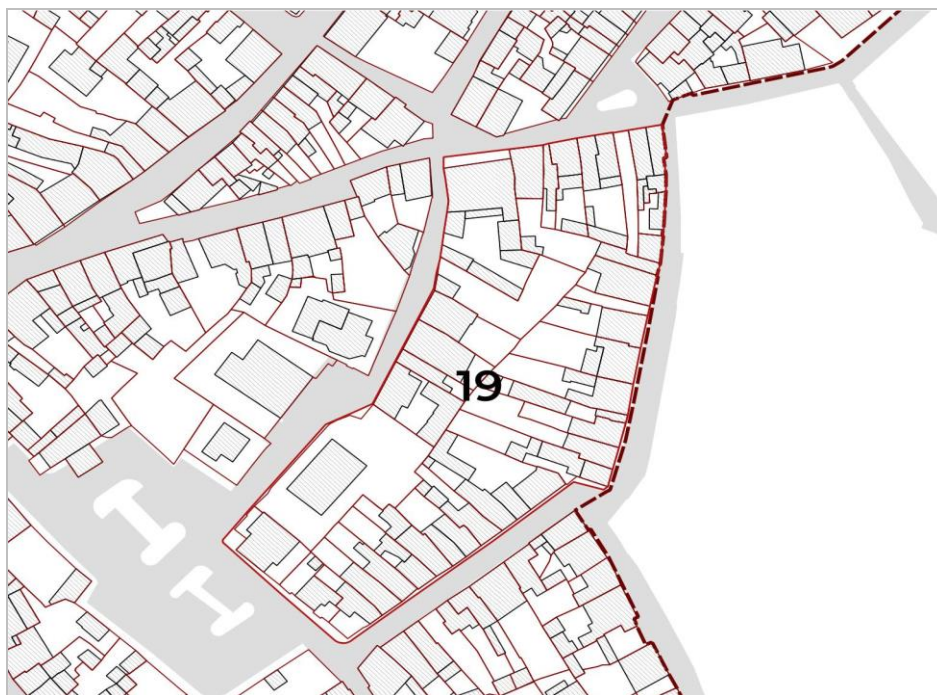
INVOLUCRO	Efficientamento copertura esistente
IMPIANTI FER	Impianti produzione FER con integrazione architettonica
INFISSI	Sostituzione infissi

ISOLATO N. 19

UNITA' EDILIZIA N. 12

NUM. COMPONENTI ELEMENTARI 1

IDENTIFICATIVI DEI COMPONENTI ELEMENTARI A



PLANIMETRIA ISOLATO



PLANIMETRIA UNITA' EDILIZIA

RIFERIMENTI LOCALIZZATIVI, CATASTALI E STATO DELLA PROPRIETA'**VIA E NUMERO CIVICO**

Via Amsicora n 26 (indirizzo principale)

RIFERIMENTI GEOGRAFICI1. CARTOGRAFIA
2. COORDINATE**RIFERIMENTI CATASTALI E PROPRIETA'**

FOGLIO MAPPALE 0

PROPRIETA' Privata

CABRAS**PIANO DEL CENTRO STORICO****CARATTERISTICHE DEI COMPONENTI ELEMENTARI****#****#****R02**ISOLATO N. **19**UNITA' EDILIZIA N. **12**

COMPONENTI ELEMENTARI

A**COMPONENTE****A**

Numero di livelli

1

Livello relazionale

NO

Funzione primaria

Residenziale

Utilizzo

Abitato

CARATTERI STRUTTURALI			CARATTERI EPIDERMICI		
COMPONENTE	A	Descrizione	Conservazione/degrado	Descrizione	Conservazione/degrado
Chiusure verticali		Muratura in blocchi cls	Nessun degrado	Intonacato	Nessun degrado
Solai					
Balconi					
Coperture		Copertura a doppia falda	Buono stato di conservazione	Altro	Buono stato di conservazione
Infissi		Porte		Metallo	Buono stato di conservazione
Gronde		Canale		Lamiera	Buono stato di conservazione

ISOLATO N. 19 UNITA' EDILIZIA N. 12 COMPONENTI ELEMENTARI DELL'UNITÀ EDILIZIA A

1.1 CLASSIFICAZIONE EPOCA DI IMPIANTO E DI TRASFORMAZIONE

COD	VOLUMI ELEMENTARI	IMPIANTO	CLASS.	TRASFORMAZIONI	CLASSIFICAZIONE	CLASSIFICAZIONE TIPOLOGICA EDIFICIO	INTERVENTO PREVISTO
1	SUB VOLUME A	1926	<1950	2010 2020	>1950	ER01_Edificio recente congruo	Manutenzione straordinaria


1.2 INDICI&PARAMETRI URBANISTICI

COD	DESCRIZIONE	FORMULE	U.M.	STATO ATTUALE				INCREMENTO/DIMINUZIONE		PROGETTO			
				A	TOT	A	TOT	A	TOT				
VOLUMI ELEMENTARI													
SE	Superficie edificata		[mq]	57,11	57,11	0,00	0,00	57,11	57,11				
Hm	Altezza a monte		[m]	2,98		0,00		2,98					
Hv	Altezza a valle		[m]	2,98		0,00		2,98					
n	Uso seminterrato	1=res - 0=altro		1				1					
Hcalc	Altezza di calcolo urb.		[m]	2,98				2,98					
V	Volume ai fini Urbanistici	SE*Hcalc	[mc]	169,89	169,89	0,00	0,00	169,89	169,89	0,00	0,00	0,00	0,00
Vft	Volume fuori terra	SE*Hm	[mc]	169,89	169,89	0,00		169,89	169,89	0,00			
Vsnt	Volume seminterrato	SE*(Hv-Hm)	[mc]	0,00	0,00			0,00	0,00				
VC	Volume Complessivo	Se*Hv	[mc]	169,89	169,89	0,00		169,89	169,89	0,00			

INDICI

INDICI				STATO ATTUALE		INCREMENTO/DIMINUZIONE		PROGETTO	
V	Volume ai fini Urbanistici		[mq]	169,89	169,89	0,00		169,89	169,89
SL	Superficie Lotto		[mq]	84,26	84,26	0,00		84,26	84,26
SC	Superficie Coperta		[mq]	57,11	57,11	0,00		57,11	57,11
IC	Indice di Copertura	SC/SL	[mq/mq]	0,68	0,68	0,00		0,68	0,68
IF	Ind. di fabbr. fondiario	V/SL	[mc/mq]	2,02	2,02	0,00		2,02	2,02

COMPONENTE	A
● LIVELLO RELAZIONALE	NO
SITUAZIONE ESISTENTE	
UTILIZZO	Abitato
FUNZIONE PRIMARIA	Residenziale
FUNZIONE SECONDARIA	
INDICAZIONI DI PIANO	
INTERVENTO	Mantenimento funzione esistente



ELEMENTI DA CONSERVARE CODICE ABACO - TIPOLOGIA ELEMENTO

ELEMENTI DA SOSTITUIRE NUOVO ELEMENTO SOSTITUITO

1 Copertura	Manto di copertura coerente
2 Pluviali in pvc e amianto	Pluviali colorati da piano colore
3 Intonaco e/o tinteggiatura	Colorazione da piano colore

ELEMENTI DA ELIMINARE TIPOLOGIA ELEMENTO

ELEMENTI DA RIPOSIZIONARE

Gronde

ADDIZIONI IN AGGETTO

ADDIZIONI IN VOLUME

INDICAZIONI TRATTAMENTO INVOLUCRO ESTERNO

COPERTURE

INDICAZIONE INTERVENTO	Nuova costruzione coerente
SAGOMA	Conservazione sagoma copertura esistente
STRUTTURA	
MATERIALI	
GRONDE	Conservazione e manutenzione gronda esistente

PORTE

FOROMETRIA	Conservazione
INFISSO	Nuovo infisso coerente
CORNICE	

GRATE

Non presenti

COMIGNOLI

Non presenti

PROFFERLI

Non presenti

BALCONI

Non presenti

SOLAIO

STRUTTURA

CORRIMANO

PROSPETTI

MURATURA	Manutenzione ordinaria
INTONACI	Rifacimento intonaco
TINTEGGIATURA	Nuova colorazione

FINESTRE

FOROMETRIA	
SISTEMA OSCURAMENTO	
INFISSO	
CORNICE	

GRANDI APERTURE

Non presenti

INDICAZIONE PER L'EFFICIENTAMENTO ENERGETICO DELL'UNITA' EDILIZIA

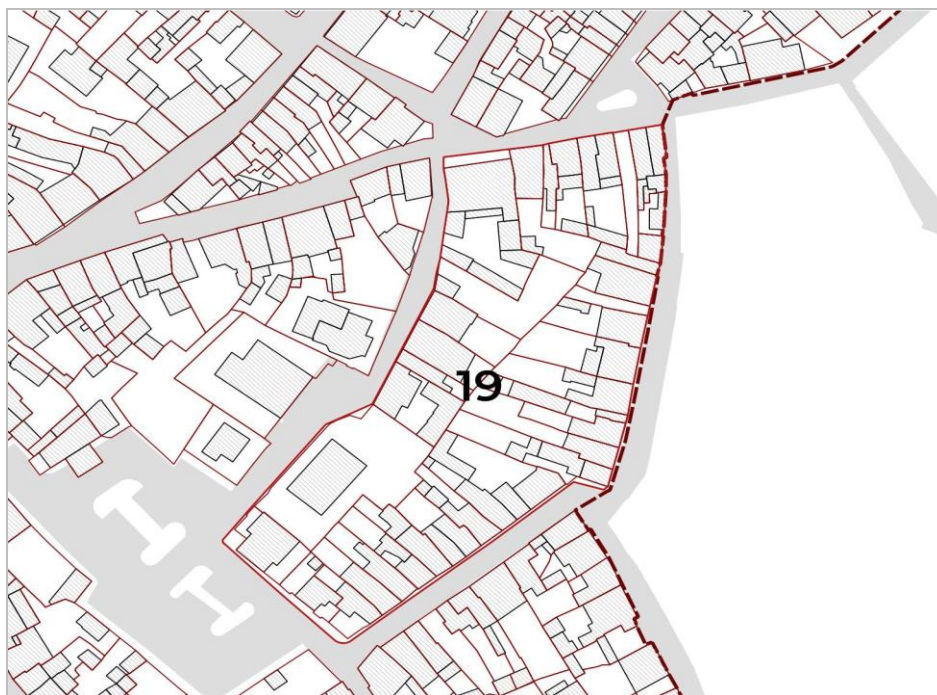
INVOLUCRO	Efficientamento copertura esistente
IMPIANTI FER	Impianti produzione FER con integrazione architettonica
INFISSI	Sostituzione infissi

ISOLATO N. 19

UNITA' EDILIZIA N. 13

NUM. COMPONENTI ELEMENTARI 3

IDENTIFICATIVI DEI COMPONENTI ELEMENTARI A B C



PLANIMETRIA ISOLATO



PLANIMETRIA UNITA' EDILIZIA

RIFERIMENTI LOCALIZZATIVI, CATASTALI E STATO DELLA PROPRIETA'**VIA E NUMERO CIVICO**

Via Amsicora n 0 (indirizzo principale)

RIFERIMENTI GEOGRAFICI

1. CARTOGRAFIA
2. COORDINATE

RIFERIMENTI CATASTALI E PROPRIETA'

FOGLIO MAPPALE 0

PROPRIETA' Privata

ISOLATO N. **19**UNITA' EDILIZIA N. **13**

COMPONENTI ELEMENTARI

A B C

COMPONENTE	A
Numero di livelli	1
Livello relazionale	NO
Funzione primaria	Residenziale
Utilizzo	Altro
Livelli superiori	Piano primo
Funzione livelli superiori	Residenziale
Utilizzo	Altro

COMPONENTE	C
Numero di livelli	1
Livello relazionale	NO
Funzione primaria	Residenziale
Utilizzo	Altro

COMPONENTE	B
Numero di livelli	1
Livello relazionale	NO
Funzione primaria	Residenziale
Utilizzo	Altro

CARATTERI STRUTTURALI			CARATTERI EPIDERMICI		
COMPONENTE	A	Descrizione	Conservazione/degrado	Descrizione	Conservazione/degrado
Chiusure verticali		Muratura in mattoni laterizi	Nessun degrado	Intonacato	Nessun degrado
Solai		Solaio in latero-cemento	Nessun degrado		
Balconi					
Coperture		Copertura a doppia falda	Buono stato di conservazione	Coppo sardo	Buono stato di conservazione
Infissi		Finestre Porte			Buono stato di conservazione
Gronde		Canale		Lamiera	Buono stato di conservazione
COMPONENTE	B	Descrizione	Conservazione/degrado	Descrizione	Conservazione/degrado
Chiusure verticali		Muratura in mattoni laterizi	Nessun degrado	Intonacato	
Solai					
Balconi					
Coperture		Copertura monofalda	Nessun degrado	Coppo sardo	Nessun degrado
Infissi					
Gronde					
COMPONENTE	C	Descrizione	Conservazione/degrado	Descrizione	Conservazione/degrado
Chiusure verticali		Muratura in mattoni laterizi	Nessun degrado	Intonacato	Nessun degrado
Solai					
Balconi					
Coperture		Copertura monofalda	Buono stato di conservazione	Lamiera	Buono stato di conservazione
Infissi					
Gronde					

ISOLATO N. 19 UNITA' EDILIZIA N. 13 COMPONENTI ELEMENTARI DELL'UNITÀ EDILIZIA A B C

1.1 CLASSIFICAZIONE EPOCA DI IMPIANTO E DI TRASFORMAZIONE

COD	VOLUMI ELEMENTARI	IMPIANTO	CLASS.	TRASFORMAZIONI	CLASSIFICAZIONE	CLASSIFICAZIONE TIPOLOGICA EDIFICIO	INTERVENTO PREVISTO
1	SUB VOLUME A	1926	<1950	2010 2020	>1950	ER01_Edificio recente congruo	Manutenzione straordinaria
2	SUB VOLUME B	1974	>1950	2010 2020	>1950	ER01_Edificio recente congruo	Manutenzione straordinaria
3	SUB VOLUME C	1974	>1950	1990 2000	>1950	ER01_Edificio recente congruo	Manutenzione straordinaria

1.2 INDICI&PARAMETRI URBANISTICI

COD	DESCRIZIONE	FORMULE	U.M.	STATO ATTUALE				INCREMENTO/DIMINUZIONE				PROGETTO				
				A	B	C	TOT	A	B	C	TOT	A	B	C	TOT	
VOLUMI ELEMENTARI																
SE	Superficie edificata		[mq]	77,53	31,87	26,20	135,60	0,00	0,00	0,00	0,00	77,53	31,87	26,20	135,60	
Hm	Altezza a monte		[m]	6,30	3,13	3,40		0,00	0,00	0,00		6,30	3,13	3,40		
Hv	Altezza a valle		[m]	6,30	3,13	3,40		0,00	0,00	0,00		6,30	3,13	3,40		
n	Uso seminterrato	1=res - 0=altro		1	1	1						1	1	1		
Hcalc	Altezza di calcolo urb.		[m]	6,30	3,13	3,40						6,30	3,13	3,40		
V	Volume ai fini Urbanistici	SE*Hcalc	[mc]	488,45	99,60	89,07	677,12	0,00	0,00	0,00	0,00	488,45	99,60	89,07	677,12	
Vft	Volume fuori terra	SE*Hm	[mc]	488,45	99,60	89,07	677,12	0,00	0,00	0,00	0,00	488,45	99,60	89,07	677,12	
Vsnt	Volume seminterrato	SE*(Hv-Hm)	[mc]	0,00	0,00	0,00	0,00					0,00	0,00	0,00	0,00	
VC	Volume Complessivo	Se*Hv	[mc]	488,45	99,60	89,07	677,12	0,00	0,00	0,00	0,00	488,45	99,60	89,07	677,12	

INDICI

INDICI				STATO ATTUALE		INCREMENTO/DIMINUZIONE		PROGETTO	
V	Volume ai fini Urbanistici		[mq]		677,12		0,00		677,12
SL	Superficie Lotto		[mq]		211,29		0,00		211,29
SC	Superficie Coperta		[mq]		135,60		0,00		135,60
IC	Indice di Copertura	SC/SL	[mq/mq]		0,64		0,00		0,64
IF	Ind. di fabbr. fondiario	V/SL	[mc/mq]		3,20		0,00		3,20

COMPONENTE	A
● LIVELLO RELAZIONALE	NO
SITUAZIONE ESISTENTE	
UTILIZZO	Altro
FUNZIONE PRIMARIA	Residenziale
FUNZIONE SECONDARIA	
INDICAZIONI DI PIANO	
INTERVENTO	Mantenimento funzione esistente

COMPONENTE	B
● LIVELLO RELAZIONALE	NO
SITUAZIONE ESISTENTE	
UTILIZZO	Altro
FUNZIONE PRIMARIA	Residenziale
FUNZIONE SECONDARIA	
INDICAZIONI DI PIANO	
INTERVENTO	Mantenimento funzione esistente

COMPONENTE	A
● LIVELLI SUPERIORI	Piano primo
SITUAZIONE ESISTENTE	
UTILIZZO	Altro
FUNZIONE PRIMARIA	Residenziale
FUNZIONE SECONDARIA	
INDICAZIONI DI PIANO	
INTERVENTO	Mantenimento funzione esistente

COMPONENTE	C
● LIVELLO RELAZIONALE	NO
SITUAZIONE ESISTENTE	
UTILIZZO	Altro
FUNZIONE PRIMARIA	Residenziale
FUNZIONE SECONDARIA	
INDICAZIONI DI PIANO	
INTERVENTO	Mantenimento funzione esistente



ELEMENTI DA CONSERVARE

CODICE ABACO - TIPOLOGIA ELEMENTO

ELEMENTI DA SOSTITUIRE

- 1 Copertura
- 2 Pluviali in pvc e amianto
- 3 Intonaco e/o tinteggiatura

NUOVO ELEMENTO SOSTITUITO

- Manto di copertura coerente
- Pluviali colorati da piano colore
- Colorazione da piano colore

ELEMENTI DA ELIMINARE

TIPOLOGIA ELEMENTO

ELEMENTI DA RIPOSIZIONARE

ADDIZIONI IN AGGETTO

- 1 Cornicione Mitigazione

ADDIZIONI IN VOLUME

INDICAZIONI TRATTAMENTO INVOLUCRO ESTERNO

COPERTURE

INDICAZIONE INTERVENTO	Nuova costruzione coerente
SAGOMA	Sostituzione con copertura monofalda
STRUTTURA	Nuova costruzione compatibile
MATERIALI	
GRONDE	Realizzazione di una nuova gronda compatibile

PORTE

FOROMETRIA	Consentito ampliamento porta esistente motivato
INFISSO	Nuovo infisso coerente
CORNICE	

GRATE

Non presenti

COMIGNOLI

Non presenti

PROFFERLI

Non presenti

BALCONI

Non presenti

SOLAIO

STRUTTURA

CORRIMANO

PROSPETTI

MURATURA	Manutenzione ordinaria
INTONACI	
TINTEGGIATURA	Nuova colorazione

FINESTRE

FOROMETRIA	Conservazione
SISTEMA OSCURAMENTO	Utilizzo persiane
INFISSO	Nuovo infisso coerente
CORNICE	

GRANDI APERTURE

Non presenti

INDICAZIONE PER L'EFFICIENTAMENTO ENERGETICO DELL'UNITA' EDILIZIA

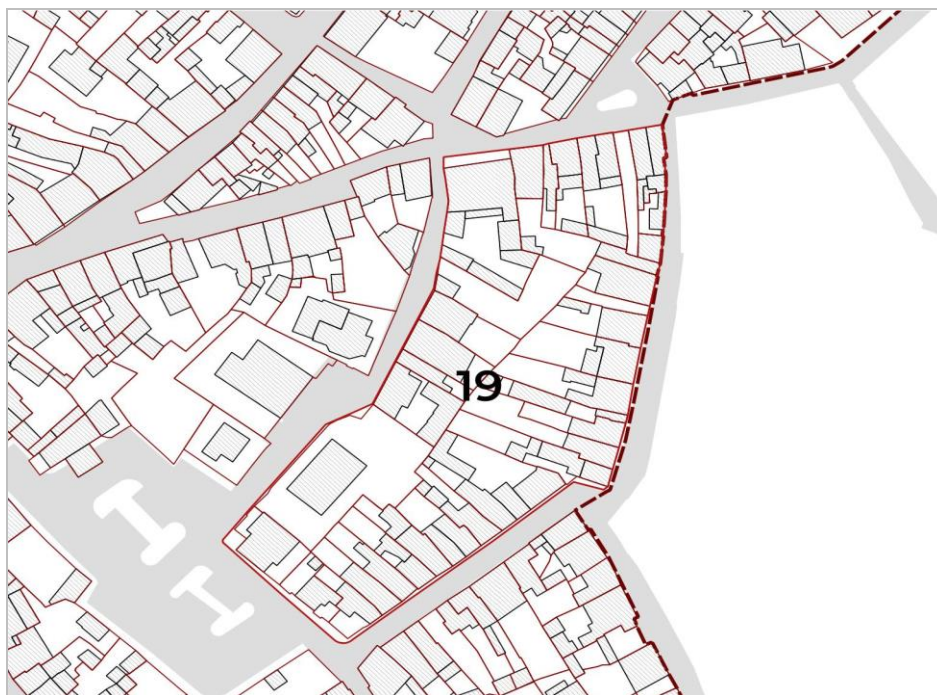
INVOLUCRO	Efficientamento copertura esistente
IMPIANTI FER	Impianti produzione FER con integrazione architettonica
INFISSI	Sostituzione infissi

ISOLATO N. 19

UNITA' EDILIZIA N. 14

NUM. COMPONENTI ELEMENTARI 5

IDENTIFICATIVI DEI COMPONENTI ELEMENTARI A B C D E



PLANIMETRIA ISOLATO



PLANIMETRIA UNITA' EDILIZIA

RIFERIMENTI LOCALIZZATIVI, CATASTALI E STATO DELLA PROPRIETA'**VIA E NUMERO CIVICO**

Via Amsicora n 0 (indirizzo principale)

RIFERIMENTI GEOGRAFICI1. CARTOGRAFIA
2. COORDINATE**RIFERIMENTI CATASTALI E PROPRIETA'**

FOGLIO MAPPALE 0

PROPRIETA' Privata

ISOLATO N. 19

UNITA' EDILIZIA N. 14

COMPONENTI ELEMENTARI

A B C D E

COMPONENTE	A
Numero di livelli	1
Livello relazionale	NO
Funzione primaria	Residenziale
Utilizzo	Abitato
Livelli superiori	Piano primo
Funzione livelli superiori	Residenziale
Utilizzo	Abitato

COMPONENTE	C
Numero di livelli	1
Livello relazionale	NO
Funzione primaria	Residenziale
Utilizzo	Abitato

COMPONENTE	E
Numero di livelli	1
Funzione primaria	Residenziale
Livello relazionale	NO
Utilizzo	Abitato

COMPONENTE	B
Numero di livelli	1
Livello relazionale	NO
Funzione primaria	Residenziale
Utilizzo	Abitato
Livelli superiori	Piano primo
Funzione livelli superiori	Residenziale
Utilizzo	Abitato

COMPONENTE	D
Numero di livelli	1
Livello relazionale	NO
Funzione primaria	Residenziale
Utilizzo	Abitato

CARATTERI STRUTTURALI			CARATTERI EPIDERMICI		
COMPONENTE	A	Descrizione	Conservazione/degrado	Descrizione	Conservazione/degrado
Chiusure verticali		Muratura in mattoni laterizi	Nessun degrado	Intonacato	Nessun degrado
Solai		Solaio in latero-cemento	Nessun degrado		
Balconi					
Coperture		Copertura a doppia falda	Nessun degrado	Coppo sardo	Nessun degrado
Infissi		Finestre Porte			Nessun degrado
Gronde		Canale		Lamiera	Nessun degrado
COMPONENTE	B	Descrizione	Conservazione/degrado	Descrizione	Conservazione/degrado
Chiusure verticali		Muratura in mattoni laterizi	Nessun degrado	Intonacato	Nessun degrado
Solai		Solaio in latero-cemento	Nessun degrado		
Balconi		Balcone in latero-cemento	Nessun degrado		
Coperture		Copertura a doppia falda	Buono stato di conservazione	Lamiera	Buono stato di conservazione
Infissi					Nessun degrado
Gronde					
COMPONENTE	C	Descrizione	Conservazione/degrado	Descrizione	Conservazione/degrado
Chiusure verticali		Muratura in mattoni laterizi	Nessun degrado	Intonacato	
Solai					
Balconi					
Coperture		Copertura piana definita	Nessun degrado	Altro	Nessun degrado
Infissi		Finestre			
Gronde					
COMPONENTE	D	Descrizione	Conservazione/degrado	Descrizione	Conservazione/degrado
Chiusure verticali		Muratura in mattoni laterizi	Nessun degrado	Intonacato	
Solai					
Balconi					
Coperture		Copertura monofalda	Buono stato di conservazione	Altro	Buono stato di conservazione
Infissi					
Gronde					

CARATTERI STRUTTURALI			CARATTERI EPIDERMICI		
COMPONENTE	E	Descrizione	Conservazione/degrado	Descrizione	Conservazione/degrado
Chiusure verticali		Muratura in mattoni laterizi	Nessun degrado	Intonacato	
Solai					
Balconi					
Coperture		Copertura monofalda	Buono stato di conservazione	Lamiera	Buono stato di conservazione
Infissi					
Gronde					

ISOLATO N. 19 UNITA' EDILIZIA N. 14 COMPONENTI ELEMENTARI DELL'UNITÀ EDILIZIA A B C D E

1.1 CLASSIFICAZIONE EPOCA DI IMPIANTO E DI TRASFORMAZIONE

COD	VOLUMI ELEMENTARI		IMPIANTO	CLASS.	TRASFORMAZIONI			CLASSIFICAZIONE	CLASSIFICAZIONE TIPOLOGICA EDIFICIO	INTERVENTO PREVISTO
1	SUB VOLUME	A	1926	<1950	2010	2020	>1950	ER02_Edificio recente incongruo	Ristrutturazione edilizia	
2	SUB VOLUME	B	1926	<1950	2010	2020	>1950	ER02_Edificio recente incongruo	Ristrutturazione edilizia	
3	SUB VOLUME	C	1926	<1950	2010	2020	>1950	ER02_Edificio recente incongruo	Ristrutturazione edilizia	
4	SUB VOLUME	D	1926	<1950	1990	2000	>1950	ER01_Edificio recente congruo	Manutenzione straordinaria	

1.2 INDICI&PARAMETRI URBANISTICI

COD	DESCRIZIONE	FORMULE	U.M.	STATO ATTUALE					INCREMENTO/DIMINUZIONE					PROGETTO				
				A	B	C	D	TOT	A	B	C	D	TOT	A	B	C	D	TOT
VOLUMI ELEMENTARI																		
SE	Superficie edificata		[mq]	75,44	71,35	16,58	12,81	176,18	0,00	0,00	0,00	0,00	0,00	75,44	71,35	16,58	12,81	176,18
Hm	Altezza a monte		[m]	7,18	7,18	3,55	2,58		0,00	0,00	0,00	0,00		7,18	7,18	3,55	2,58	
Hv	Altezza a valle		[m]	7,18	7,18	3,55	2,58		0,00	0,00	0,00	0,00		7,18	7,18	3,55	2,58	
n	Usa seminterrato	1=res - 0=altro		1	1	1	1							1	1	1	1	
Hcalc	Altezza di calcolo urb.		[m]	7,18	7,18	3,55	2,58							7,18	7,18	3,55	2,58	
V	Volume ai fini Urbanistici	SE*Hcalc	[mc]	541,32	511,92	58,85	32,99	1.145,08	0,00	0,00	0,00	0,00	0,00	541,32	511,92	58,85	32,99	1.145,08
Vft	Volume fuori terra	SE*Hm	[mc]	541,32	511,92	58,85	32,99	1.145,08	0,00	0,00	0,00	0,00	0,00	541,32	511,92	58,85	32,99	1.145,08
Vsnt	Volume seminterrato	SE*(Hv-Hm)	[mc]	0,00	0,00	0,00	0,00	0,00						0,00	0,00	0,00	0,00	0,00
VC	Volume Complessivo	Se*Hv	[mc]	541,32	511,92	58,85	32,99	1.145,08	0,00	0,00	0,00	0,00	0,00	541,32	511,92	58,85	32,99	1.145,08

2.1 CLASSIFICAZIONE EPOCA DI IMPIANTO E DI TRASFORMAZIONE

COD	VOLUMI ELEMENTARI		IMPIANTO	CLASS.	TRASFORMAZIONI			CLASSIFICAZIONE	CLASSIFICAZIONE TIPOLOGICA EDIFICIO	INTERVENTO PREVISTO
5	SUB VOLUME	E	1926	<1950	1990	2000	>1950	ER01_Edificio recente congruo	Manutenzione straordinaria	

2.2 INDICI&PARAMETRI URBANISTICI

COD	DESCRIZIONE	FORMULE	U.M.	STATO ATTUALE		INCREMENTO/DIMINUZIONE		PROGETTO	
				E	TOT	E	TOT	E	TOT
VOLUMI ELEMENTARI									
SE	Superficie edificata		[mq]	42,40	42,40	0,00	0,00	42,40	42,40
Hm	Altezza a monte		[m]	2,50		0,00		2,50	
Hv	Altezza a valle		[m]	2,50		0,00		2,50	
n	Usa seminterrato	1=res - 0=altro		1				1	
Hcalc	Altezza di calcolo urb.		[m]	2,50				2,50	
V	Volume ai fini Urbanistici	SE*Hcalc	[mc]	105,99	105,99	0,00	0,00	105,99	105,99
Vft	Volume fuori terra	SE*Hm	[mc]	105,99	105,99	0,00	0,00	105,99	105,99
Vsnt	Volume seminterrato	SE*(Hv-Hm)	[mc]	0,00	0,00			0,00	0,00
VC	Volume Complessivo	Se*Hv	[mc]	105,99	105,99	0,00	0,00	105,99	105,99

INDICI				STATO ATTUALE		INCREMENTO/DIMINUZIONE		PROGETTO	
V	Volume ai fini Urbanistici		[mq]		1.251,08		0,00		1.251,08
SL	Superficie Lotto		[mq]		341,65		0,00		341,65
SC	Superficie Coperta		[mq]		218,58		0,00		218,58
IC	Indice di Copertura	SC/SL	[mq/mq]		0,64		0,00		0,64
IF	Ind. di fabbr. fondiario	V/SL	[mc/mq]		3,66		0,00		3,66

COMPONENTE	A
● LIVELLO RELAZIONALE	NO
SITUAZIONE ESISTENTE	
UTILIZZO	Abitato
FUNZIONE PRIMARIA	Residenziale
FUNZIONE SECONDARIA	
INDICAZIONI DI PIANO	
INTERVENTO	Mantenimento funzione esistente

COMPONENTE	B
● LIVELLO RELAZIONALE	NO
SITUAZIONE ESISTENTE	
UTILIZZO	Abitato
FUNZIONE PRIMARIA	Residenziale
FUNZIONE SECONDARIA	
INDICAZIONI DI PIANO	
INTERVENTO	Mantenimento funzione esistente

COMPONENTE	A
● LIVELLI SUPERIORI	Piano primo
SITUAZIONE ESISTENTE	
UTILIZZO	Abitato
FUNZIONE PRIMARIA	Residenziale
FUNZIONE SECONDARIA	
INDICAZIONI DI PIANO	
INTERVENTO	Mantenimento funzione esistente

COMPONENTE	B
● LIVELLI SUPERIORI	Piano primo
SITUAZIONE ESISTENTE	
UTILIZZO	Abitato
FUNZIONE PRIMARIA	Residenziale
FUNZIONE SECONDARIA	
INDICAZIONI DI PIANO	
INTERVENTO	Mantenimento funzione esistente

COMPONENTE	C
● LIVELLO RELAZIONALE	NO
SITUAZIONE ESISTENTE	
UTILIZZO	Abitato
FUNZIONE PRIMARIA	Residenziale
FUNZIONE SECONDARIA	
INDICAZIONI DI PIANO	
INTERVENTO	Mantenimento funzione esistente

COMPONENTE	D
● LIVELLO RELAZIONALE	NO
SITUAZIONE ESISTENTE	
UTILIZZO	Abitato
FUNZIONE PRIMARIA	Residenziale
FUNZIONE SECONDARIA	
INDICAZIONI DI PIANO	
INTERVENTO	Mantenimento funzione esistente

COMPONENTE	E
● LIVELLO RELAZIONALE	NO
SITUAZIONE ESISTENTE	
UTILIZZO	Abitato
FUNZIONE PRIMARIA	Residenziale
FUNZIONE SECONDARIA	
INDICAZIONI DI PIANO	
INTERVENTO	Mantenimento funzione esistente



ELEMENTI DA CONSERVARE CODICE ABACO - TIPOLOGIA ELEMENTO

ELEMENTI DA SOSTITUIRE NUOVO ELEMENTO SOSTITUITO

1 Copertura	Manto di copertura coerente
2 Pluviali in pvc e amianto	Pluviali colorati da piano colore
3 Intonaco e/o tinteggiatura	Colorazione da piano colore

ELEMENTI DA ELIMINARE TIPOLOGIA ELEMENTO

ELEMENTI DA RIPOSIZIONARE

ADDIZIONI IN AGGETTO

1 Cornicione	Mitigazione
--------------	-------------

ADDIZIONI IN VOLUME

INDICAZIONI TRATTAMENTO INVOLUCRO ESTERNO

COPERTURE

INDICAZIONE INTERVENTO	Nuova costruzione coerente
SAGOMA	Conservazione sagoma copertura esistente
STRUTTURA	Nuova costruzione compatibile
MATERIALI	
GRONDE	

PORTE

FOROMETRIA	Consentito ampliamento porta esistente motivato
INFISSO	Nuovo infisso coerente
CORNICE	

GRATE

Non presenti

COMIGNOLI

Non presenti

PROFFERLI

Non presenti

BALCONI

Presenti

SOLAIO

Conservazione e manutenzione esistente

STRUTTURA

Conservazione e manutenzione esistente

CORRIMANO

Conservazione e manutenzione esistente

PROSPETTI

MURATURA	Manutenzione ordinaria
INTONACI	
TINTEGGIATURA	Nuova colorazione

FINESTRE

FOROMETRIA	Conservazione
SISTEMA OSCURAMENTO	Utilizzo persiane
INFISSO	Nuovo infisso coerente
CORNICE	

GRANDI APERTURE

Non presenti

INDICAZIONE PER L'EFFICIENTAMENTO ENERGETICO DELL'UNITA' EDILIZIA

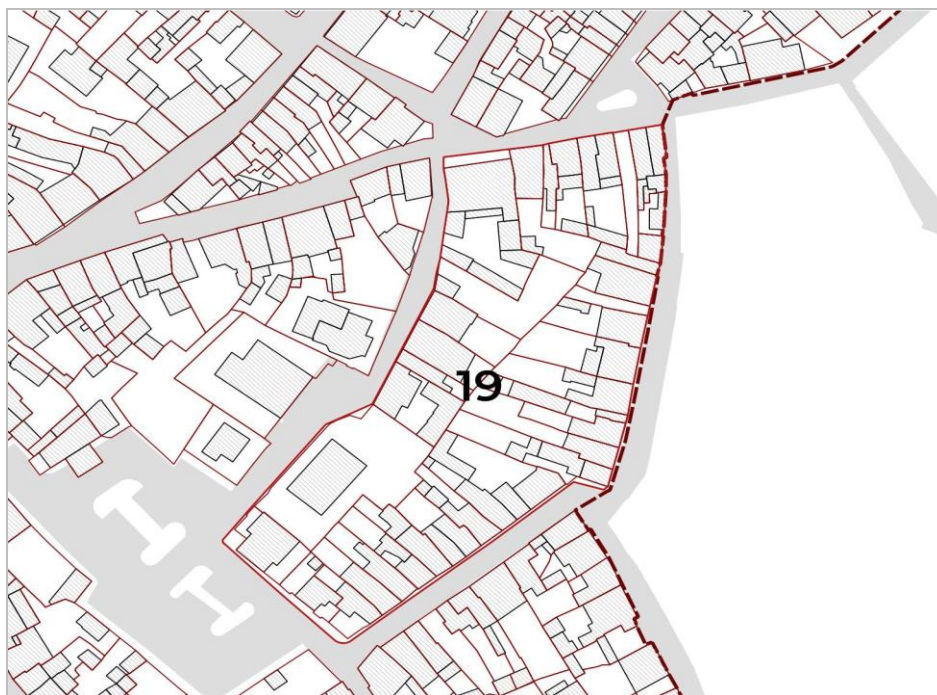
INVOLUCRO	Efficientamento copertura esistente
IMPIANTI FER	Impianti produzione FER con integrazione architettonica
INFISSI	Sostituzione infissi

ISOLATO N. 19

UNITA' EDILIZIA N. 15

NUM. COMPONENTI ELEMENTARI 1

IDENTIFICATIVI DEI COMPONENTI ELEMENTARI A



PLANIMETRIA ISOLATO



PLANIMETRIA UNITA' EDILIZIA

RIFERIMENTI LOCALIZZATIVI, CATASTALI E STATO DELLA PROPRIETA'**VIA E NUMERO CIVICO**

Via Amsicora n 22 (indirizzo principale)

RIFERIMENTI GEOGRAFICI1. CARTOGRAFIA
2. COORDINATE**RIFERIMENTI CATASTALI E PROPRIETA'**

FOGLIO MAPPALE 0

PROPRIETA' Privata

CABRAS**PIANO DEL CENTRO STORICO****CARATTERISTICHE DEI COMPONENTI ELEMENTARI****#****#****R02**ISOLATO N. **19**UNITA' EDILIZIA N. **15**

COMPONENTI ELEMENTARI

A**COMPONENTE****A**

Numero di livelli

0

Livello relazionale

NO

Funzione primaria

Utilizzo

CARATTERI STRUTTURALI

CARATTERI EPIDERMICI

COMPONENTE	A	Descrizione	Conservazione/degrado	Descrizione	Conservazione/degrado
Chiusure verticali				FALSO	
Solai					
Balconi					
Coperture					
Infissi					
Gronde					

ISOLATO N. 19 UNITA' EDILIZIA N. 15 COMPONENTI ELEMENTARI DELL'UNITÀ EDILIZIA A

1.1 CLASSIFICAZIONE EPOCA DI IMPIANTO E DI TRASFORMAZIONE

COD	VOLUMI ELEMENTARI	IMPIANTO	CLASS.	TRASFORMAZIONI	CLASSIFICAZIONE	CLASSIFICAZIONE TIPOLOGICA EDIFICIO	INTERVENTO PREVISTO
1	SUB VOLUME A	1954	<1950	1990 2000	>1950	VU_Vuoti urbani	Verde privato


1.2 INDICI&PARAMETRI URBANISTICI

COD	DESCRIZIONE	FORMULE	U.M.	STATO ATTUALE				INCREMENTO/DIMINUZIONE		PROGETTO				
				A				TOT	A	TOT	A			
VOLUMI ELEMENTARI														
SE	Superficie edificata		[mq]	0,00				0,00	0,00	0,00			0,00	0,00
Hm	Altezza a monte		[m]	0,00				0,00		0,00			0,00	
Hv	Altezza a valle		[m]	0,00				0,00		0,00			0,00	
n	Uso seminterrato	1=res - 0=altro												
Hcalc	Altezza di calcolo urb.		[m]	0,00									0,00	
V	Volume ai fini Urbanistici	SE*Hcalc	[mc]	0,00	0,00	0,00	0,00	0,00	0,00	0,00	0,00	0,00	0,00	0,00
Vft	Volume fuori terra	SE*Hm	[mc]	0,00				0,00	0,00	0,00	0,00	0,00	0,00	0,00
Vsnt	Volume seminterrato	SE*(Hv-Hm)	[mc]	0,00				0,00	0,00	0,00	0,00	0,00	0,00	0,00
VC	Volume Complessivo	Se*Hv	[mc]	0,00				0,00	0,00	0,00	0,00	0,00	0,00	0,00

INDICI

INDICI				STATO ATTUALE		INCREMENTO/DIMINUZIONE		PROGETTO	
V	Volume ai fini Urbanistici		[mq]		0,00		0,00		0,00
SL	Superficie Lotto		[mq]		140,90		0,00		140,90
SC	Superficie Coperta		[mq]		0,00		0,00		0,00
IC	Indice di Copertura	SC/SL	[mq/mq]		0,00		0,00		0,00
IF	Ind. di fabbr. fondiario	V/SL	[mc/mq]		0,00		0,00		0,00

COMPONENTE	A
● LIVELLO RELAZIONALE	NO
SITUAZIONE ESISTENTE	
UTILIZZO	
FUNZIONE PRIMARIA	
FUNZIONE SECONDARIA	
INDICAZIONI DI PIANO	
INTERVENTO	Mantenimento funzione esistente con adeguamento
NUOVE FUNZIONI	Commerciale
INTERVENTI SPECIFICI CONSENTITI	
ALTEZZE	Mantenimento altezza preesistente
SUPERFICI	Mantenimento esistente
STANDARD R.A.I.	Ampliamento forometria aperture esistente
STANDARD SERVIZI	Riconfigurazione planimetrica dei vani interni



ELEMENTI DA CONSERVARE _____ **CODICE ABACO - TIPOLOGIA ELEMENTO** _____

ELEMENTI DA SOSTITUIRE _____ **NUOVO ELEMENTO SOSTITUITO** _____

ELEMENTI DA ELIMINARE _____ **TIPOLOGIA ELEMENTO** _____

ELEMENTI DA RIPOSIZIONARE _____

ADDIZIONI IN AGGETTO _____

ADDIZIONI IN VOLUME _____

INDICAZIONI TRATTAMENTO INVOLUCRO ESTERNO

COPERTURE

- INDICAZIONE INTERVENTO
- SAGOMA
- STRUTTURA
- MATERIALI
- GRONDE

PORTE

- FOROMETRIA
- INFISSO
- CORNICE

GRATE

COMIGNOLI

PROFFERLI

BALCONI

- SOLAIO
- STRUTTURA
- CORRIMANO

PROSPETTI

- MURATURA
- INTONACI
- TINTEGGIATURA

FINESTRE

- FOROMETRIA
- SISTEMA OSCURAMENTO
- INFISSO
- CORNICE

GRANDI APERTURE

INDICAZIONE PER L'EFFICIENTAMENTO ENERGETICO DELL'UNITA' EDILIZIA

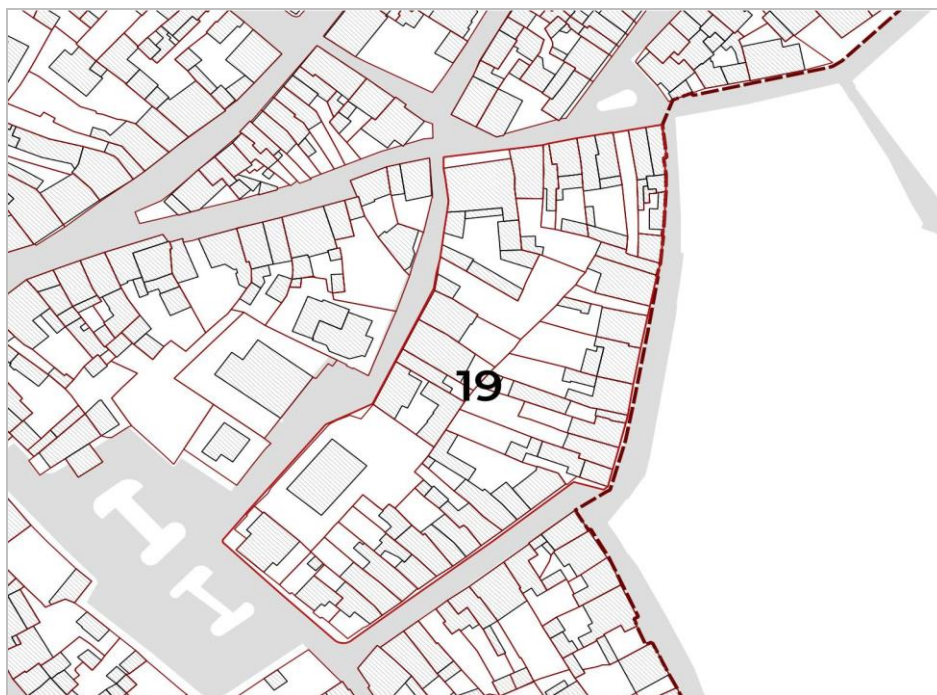
- INVOLUCRO
- IMPIANTI FER
- INFISSI

ISOLATO N. 19

UNITA' EDILIZIA N. 16

NUM. COMPONENTI ELEMENTARI 5

IDENTIFICATIVI DEI COMPONENTI ELEMENTARI A B C D E



PLANIMETRIA ISOLATO



PLANIMETRIA UNITA' EDILIZIA

RIFERIMENTI LOCALIZZATIVI, CATASTALI E STATO DELLA PROPRIETA'**VIA E NUMERO CIVICO**

Via Amsicora n 0 (indirizzo principale)

RIFERIMENTI GEOGRAFICI1. CARTOGRAFIA
2. COORDINATE**RIFERIMENTI CATASTALI E PROPRIETA'**

FOGLIO MAPPALE 0

PROPRIETA' Privata

ISOLATO N. 19

UNITA' EDILIZIA N. 16

COMPONENTI ELEMENTARI

A B C D E

COMPONENTE	A
Numero di livelli	1
Livello relazionale	NO
Funzione primaria	Residenziale
Utilizzo	Abitato

COMPONENTE	B
Numero di livelli	1
Livello relazionale	NO
Funzione primaria	Residenziale
Utilizzo	Abitato

Livelli superiori	Piano primo
Funzione livelli superiori	Residenziale
Utilizzo	Abitato

COMPONENTE	C
Numero di livelli	1
Livello relazionale	NO
Funzione primaria	Residenziale
Utilizzo	Abitato

COMPONENTE	D
Numero di livelli	1
Livello relazionale	NO
Funzione primaria	Residenziale
Utilizzo	Abitato

Livelli superiori	Piano primo
Funzione livelli superiori	Residenziale
Utilizzo	Abitato

COMPONENTE	E
Numero di livelli	1
Funzione primaria	Residenziale
Livello relazionale	NO
Utilizzo	Abitato

CARATTERI STRUTTURALI			CARATTERI EPIDERMICI		
COMPONENTE	A	Descrizione	Conservazione/degrado	Descrizione	Conservazione/degrado
Chiusure verticali		Muratura in pietre e malta Muratura in mattoni laterizi	Nessun degrado	Intonacato	Nessun degrado
Solai					
Balconi					
Coperture		Copertura a doppia falda	Nessun degrado	Coppo sardo	Nessun degrado
Infissi		Finestre Porte			Nessun degrado
Gronde		Canale		Plastica	Nessun degrado
COMPONENTE	B	Descrizione	Conservazione/degrado	Descrizione	Conservazione/degrado
Chiusure verticali		Muratura in mattoni laterizi	Nessun degrado	Intonacato	Nessun degrado
Solai		Solaio in latero-cemento	Nessun degrado		
Balconi					
Coperture		Copertura a doppia falda	Buono stato di conservazione	Lamiera	Buono stato di conservazione
Infissi		Finestre Porte			Nessun degrado
Gronde		Canale		Lamiera	Buono stato di conservazione
COMPONENTE	C	Descrizione	Conservazione/degrado	Descrizione	Conservazione/degrado
Chiusure verticali		Muratura in mattoni laterizi	Nessun degrado	Intonacato	Nessun degrado
Solai		Solaio in latero-cemento	Nessun degrado		
Balconi					
Coperture		Copertura monofalda	Buono stato di conservazione	Altro	Buono stato di conservazione
Infissi		Finestre Porte			Nessun degrado
Gronde					
COMPONENTE	D	Descrizione	Conservazione/degrado	Descrizione	Conservazione/degrado
Chiusure verticali		Muratura in mattoni laterizi		Intonacato	
Solai					
Balconi					
Coperture		Copertura monofalda	Buono stato di conservazione	Altro	Buono stato di conservazione
Infissi					
Gronde					

CARATTERI STRUTTURALI		CARATTERI EPIDERMICI			
COMPONENTE	E	Descrizione	Conservazione/degrado	Descrizione	Conservazione/degrado
Chiusure verticali		Muratura in mattoni laterizi		Intonacato	
Solai					
Balconi					
Coperture		Copertura piana definita	Buono stato di conservazione	Altro	Buono stato di conservazione
Infissi					
Gronde					

ISOLATO N. 19 UNITA' EDILIZIA N. 16 COMPONENTI ELEMENTARI DELL'UNITÀ EDILIZIA A B C D E

1.1 CLASSIFICAZIONE EPOCA DI IMPIANTO E DI TRASFORMAZIONE

COD	VOLUMI ELEMENTARI		IMPIANTO	CLASS.	TRASFORMAZIONI			CLASSIFICAZIONE	CLASSIFICAZIONE TIPOLOGICA EDIFICIO	INTERVENTO PREVISTO
1	SUB VOLUME	A	1926	<1950	2010	2020	>1950	ES02_Edificio storico con alterazioni reversibili	Manutenzione ordinaria	
2	SUB VOLUME	B	1926	<1950	1990	2000	>1950	ER02_Edificio recente incongruo	Ristrutturazione edilizia	
3	SUB VOLUME	C	1974	>1950	1990	2000	>1950	ER02_Edificio recente incongruo	Ristrutturazione edilizia	
4	SUB VOLUME	D	1974	>1950	1990	2000	>1950	ER02_Edificio recente incongruo	Ristrutturazione edilizia	

1.2 INDICI&PARAMETRI URBANISTICI

COD	DESCRIZIONE	FORMULE	U.M.	STATO ATTUALE					INCREMENTO/DIMINUZIONE					PROGETTO				
				A	B	C	D	TOT	A	B	C	D	TOT	A	B	C	D	TOT
VOLUMI ELEMENTARI																		
SE	Superficie edificata		[mq]	70,78	59,95	23,54	10,14	164,41	0,00	0,00	0,00	0,00	0,00	70,78	59,95	23,54	10,14	164,41
Hm	Altezza a monte		[m]	5,60	7,40	6,10	3,95		0,00	0,00	0,00	0,00		5,60	7,40	6,10	3,95	
Hv	Altezza a valle		[m]	5,60	7,40	6,10	3,95		0,00	0,00	0,00	0,00		5,60	7,40	6,10	3,95	
n	Usa seminterrato	1=res - 0=altro		1	1	1	1							1	1	1	1	
Hcalc	Altezza di calcolo urb.		[m]	5,60	7,40	6,10	3,95							5,60	7,40	6,10	3,95	
V	Volume ai fini Urbanistici	SE*Hcalc	[mc]	396,36	443,63	143,58	40,06	1.023,64	0,00	0,00	0,00	0,00	0,00	396,36	443,63	143,58	40,06	1.023,64
Vft	Volume fuori terra	SE*Hm	[mc]	396,36	443,63	143,58	40,06	1023,64	0,00	0,00	0,00	0,00	0,00	396,36	443,63	143,58	40,06	1.023,64
Vsnt	Volume seminterrato	SE*(Hv-Hm)	[mc]	0,00	0,00	0,00	0,00	0,00						0,00	0,00	0,00	0,00	0,00
VC	Volume Complessivo	Se*Hv	[mc]	396,36	443,63	143,58	40,06	1.023,64	0,00	0,00	0,00	0,00	0,00	396,36	443,63	143,58	40,06	1.023,64

2.1 CLASSIFICAZIONE EPOCA DI IMPIANTO E DI TRASFORMAZIONE

COD	VOLUMI ELEMENTARI		IMPIANTO	CLASS.	TRASFORMAZIONI			CLASSIFICAZIONE	CLASSIFICAZIONE TIPOLOGICA EDIFICIO	INTERVENTO PREVISTO
5	SUB VOLUME	E	1974	>1950	1990	2000	>1950	ER02_Edificio recente incongruo	Ristrutturazione edilizia	

2.2 INDICI&PARAMETRI URBANISTICI

COD	DESCRIZIONE	FORMULE	U.M.	STATO ATTUALE		INCREMENTO/DIMINUZIONE		PROGETTO	
				E	TOT	E	TOT	E	TOT
VOLUMI ELEMENTARI									
SE	Superficie edificata		[mq]	17,57	17,57	0,00	0,00	17,57	17,57
Hm	Altezza a monte		[m]	2,60		0,00		2,60	
Hv	Altezza a valle		[m]	2,60		0,00		2,60	
n	Usa seminterrato	1=res - 0=altro		1				1	
Hcalc	Altezza di calcolo urb.		[m]	2,60				2,60	
V	Volume ai fini Urbanistici	SE*Hcalc	[mc]	45,68	45,68	0,00	0,00	45,68	45,68
Vft	Volume fuori terra	SE*Hm	[mc]	45,68	45,68	0,00	0,00	45,68	45,68
Vsnt	Volume seminterrato	SE*(Hv-Hm)	[mc]	0,00	0,00			0,00	0,00
VC	Volume Complessivo	Se*Hv	[mc]	45,68	45,68	0,00	0,00	45,68	45,68

INDICI				STATO ATTUALE		INCREMENTO/DIMINUZIONE		PROGETTO	
V	Volume ai fini Urbanistici		[mq]		1.069,32		0,00		1.069,32
SL	Superficie Lotto		[mq]		180,48		0,00		180,48
SC	Superficie Coperta		[mq]		181,98		0,00		181,98
IC	Indice di Copertura	SC/SL	[mq/mq]		1,01		0,00		1,01
IF	Ind. di fabbr. fondiario	V/SL	[mc/mq]		5,92		0,00		5,92

COMPONENTE	A
● LIVELLO RELAZIONALE	NO
SITUAZIONE ESISTENTE	
UTILIZZO	Abitato
FUNZIONE PRIMARIA	Residenziale
FUNZIONE SECONDARIA	
INDICAZIONI DI PIANO	
INTERVENTO	Mantenimento funzione esistente

COMPONENTE	B
● LIVELLO RELAZIONALE	NO
SITUAZIONE ESISTENTE	
UTILIZZO	Abitato
FUNZIONE PRIMARIA	Residenziale
FUNZIONE SECONDARIA	
INDICAZIONI DI PIANO	
INTERVENTO	Mantenimento funzione esistente

COMPONENTE	B
● LIVELLI SUPERIORI	Piano primo
SITUAZIONE ESISTENTE	
UTILIZZO	Abitato
FUNZIONE PRIMARIA	Residenziale
FUNZIONE SECONDARIA	
INDICAZIONI DI PIANO	
INTERVENTO	Mantenimento funzione esistente

COMPONENTE	C
● LIVELLO RELAZIONALE	NO
SITUAZIONE ESISTENTE	
UTILIZZO	Abitato
FUNZIONE PRIMARIA	Residenziale
FUNZIONE SECONDARIA	
INDICAZIONI DI PIANO	
INTERVENTO	Mantenimento funzione esistente

COMPONENTE	D
● LIVELLO RELAZIONALE	NO
SITUAZIONE ESISTENTE	
UTILIZZO	Abitato
FUNZIONE PRIMARIA	Residenziale
FUNZIONE SECONDARIA	
INDICAZIONI DI PIANO	
INTERVENTO	Mantenimento funzione esistente

COMPONENTE	C
● LIVELLI SUPERIORI	Piano primo
SITUAZIONE ESISTENTE	
UTILIZZO	Abitato
FUNZIONE PRIMARIA	Residenziale
FUNZIONE SECONDARIA	
INDICAZIONI DI PIANO	
INTERVENTO	Mantenimento funzione esistente

COMPONENTE	E
● LIVELLO RELAZIONALE	NO
SITUAZIONE ESISTENTE	
UTILIZZO	Abitato
FUNZIONE PRIMARIA	Residenziale
FUNZIONE SECONDARIA	
INDICAZIONI DI PIANO	
INTERVENTO	Mantenimento funzione esistente



ELEMENTI DA CONSERVARE CODICE ABACO - TIPOLOGIA ELEMENTO

ELEMENTI DA SOSTITUIRE NUOVO ELEMENTO SOSTITUITO

- | | |
|------------------------------|-----------------------------------|
| 1 Copertura | Manto di copertura coerente |
| 2 Pluviali in pvc e amianto | Pluviali colorati da piano colore |
| 3 Intonaco e/o tinteggiatura | Colorazione da piano colore |

ELEMENTI DA ELIMINARE TIPOLOGIA ELEMENTO

- | | |
|---------------------|-------------------|
| 1 Reti tecnologiche | Linee elettriche |
| 2 Reti tecnologiche | Linee telefoniche |
| 3 Elementi tecnici | Climatizzatore |

ELEMENTI DA RIPOSIZIONARE

Gronde

ADDIZIONI IN AGGETTO

ADDIZIONI IN VOLUME

INDICAZIONI TRATTAMENTO INVOLUCRO ESTERNO

COPERTURE

INDICAZIONE INTERVENTO	Nuova costruzione coerente
SAGOMA	Conservazione sagoma copertura esistente
STRUTTURA	Nuova costruzione compatibile
MATERIALI	
GRONDE	

PORTE

FOROMETRIA	Consentito ampliamento porta esistente motivato
INFISSO	Nuovo infisso coerente
CORNICE	

GRATE

Non presenti

COMIGNOLI

Non presenti

PROFFERLI

Non presenti

BALCONI

Non presenti

SOLAIO

STRUTTURA

CORRIMANO

PROSPETTI

MURATURA	Manutenzione ordinaria
INTONACI	
TINTEGGIATURA	Nuova colorazione

FINESTRE

FOROMETRIA	Conservazione
SISTEMA OSCURAMENTO	Utilizzo persiane
INFISSO	Nuovo infisso coerente
CORNICE	

GRANDI APERTURE

Non presenti

INDICAZIONE PER L'EFFICIENTAMENTO ENERGETICO DELL'UNITA' EDILIZIA

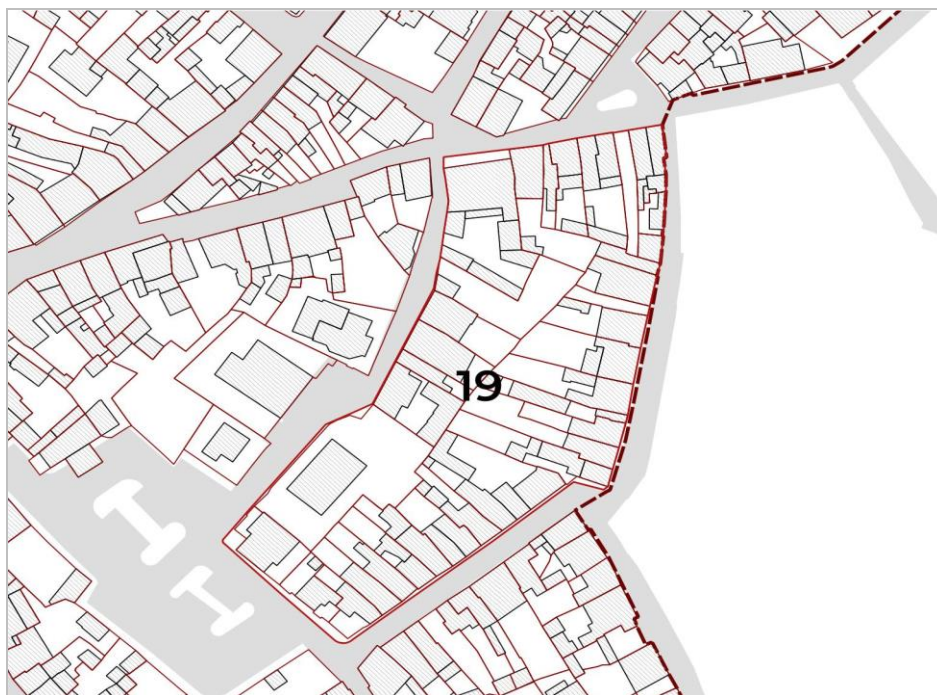
INVOLUCRO	Efficientamento copertura esistente
IMPIANTI FER	Impianti produzione FER con integrazione architettonica
INFISSI	Sostituzione infissi

ISOLATO N. 19

UNITA' EDILIZIA N. 17

NUM. COMPONENTI ELEMENTARI 1

IDENTIFICATIVI DEI COMPONENTI ELEMENTARI A



PLANIMETRIA ISOLATO



PLANIMETRIA UNITA' EDILIZIA

RIFERIMENTI LOCALIZZATIVI, CATASTALI E STATO DELLA PROPRIETA'**VIA E NUMERO CIVICO**

Via Cavour n 0 (indirizzo principale)

RIFERIMENTI GEOGRAFICI1. CARTOGRAFIA
2. COORDINATE**RIFERIMENTI CATASTALI E PROPRIETA'**

FOGLIO MAPPALE 0

PROPRIETA' Privata

CABRAS**PIANO DEL CENTRO STORICO****CARATTERISTICHE DEI COMPONENTI ELEMENTARI****#****#****R02**ISOLATO N. **19**UNITA' EDILIZIA N. **17**

COMPONENTI ELEMENTARI

A

COMPONENTE	A
Numero di livelli	1
Livello relazionale	NO
Funzione primaria	Depositi - autorimesse
Utilizzo	Utilizzato

		CARATTERI STRUTTURALI		CARATTERI EPIDERMICI	
COMPONENTE	A	Descrizione	Conservazione/degrado	Descrizione	Conservazione/degrado
Chiusure verticali		Muratura in mattoni laterizi	Nessun degrado	Intonacato	Nessun degrado
		Muratura in blocchi cls			
Solai					
Balconi					
Coperture		Copertura monofalda	Buono stato di conservazione	Coppo sardo	Buono stato di conservazione
Infissi		Porte		Legno	Nessun degrado
		Grandi aperture			
Gronde		Canale		Lamiera	

ISOLATO N. 19 UNITA' EDILIZIA N. 17 COMPONENTI ELEMENTARI DELL'UNITÀ EDILIZIA A

1.1 CLASSIFICAZIONE EPOCA DI IMPIANTO E DI TRASFORMAZIONE

COD	VOLUMI ELEMENTARI	IMPIANTO	CLASS.	TRASFORMAZIONI	CLASSIFICAZIONE	CLASSIFICAZIONE TIPOLOGICA EDIFICIO	INTERVENTO PREVISTO
1	SUB VOLUME A	1968	>1950	2010 2020	>1950	ER01_Edificio recente congruo	Ristrutturazione edilizia

1.2 INDICI&PARAMETRI URBANISTICI

COD	DESCRIZIONE	FORMULE	U.M.	STATO ATTUALE				INCREMENTO/DIMINUZIONE		PROGETTO			
				A	TOT	A	TOT	A	TOT				
VOLUMI ELEMENTARI													
SE	Superficie edificata		[mq]	34,88	34,88	40,00	40,00	74,88	74,88				
Hm	Altezza a monte		[m]	2,58		0,00		2,58					
Hv	Altezza a valle		[m]	2,58		0,00		2,58					
n	Uso seminterrato	1=res - 0=altro		1				1					
Hcalc	Altezza di calcolo urb.		[m]	2,58				2,58					
V	Volume ai fini Urbanistici	SE*Hcalc	[mc]	89,82	89,82	0,00	0,00	192,82	192,82	0,00	0,00	0,00	0,00
Vft	Volume fuori terra	SE*Hm	[mc]	89,82	89,82	0,00	0,00	89,82	89,82				
Vsnt	Volume seminterrato	SE*(Hv-Hm)	[mc]	0,00	0,00			0,00	0,00				
VC	Volume Complessivo	Se*Hv	[mc]	89,82	89,82	0,00	0,00	192,82	192,82				

INDICI

INDICI				STATO ATTUALE		INCREMENTO/DIMINUZIONE		PROGETTO	
V	Volume ai fini Urbanistici		[mq]	89,82	103,00			192,82	192,82
SL	Superficie Lotto		[mq]	77,53	0,00			77,53	77,53
SC	Superficie Coperta		[mq]	34,88	40,00			74,88	74,88
IC	Indice di Copertura	SC/SL	[mq/mq]	0,45	0,52			0,97	0,97
IF	Ind. di fabbr. fondiario	V/SL	[mc/mq]	1,16	1,33			2,49	2,49

COMPONENTE	A
● LIVELLO RELAZIONALE	NO
SITUAZIONE ESISTENTE	
UTILIZZO	Utilizzato
FUNZIONE PRIMARIA	Depositi - autorimesse
FUNZIONE SECONDARIA	
INDICAZIONI DI PIANO	
INTERVENTO	Mantenimento funzione esistente con adeguamento
NUOVE FUNZIONI	Commerciale
INTERVENTI SPECIFICI CONSENTITI	
ALTEZZE	Mantenimento altezza preesistente
SUPERFICI	Ampliamento planimetrico
STANDARD R.A.I.	Ampliamento forometria aperture esistente
STANDARD SERVIZI	Riconfigurazione planimetrica dei vani interni



ELEMENTI DA CONSERVARE CODICE ABACO - TIPOLOGIA ELEMENTO

ELEMENTI DA SOSTITUIRE NUOVO ELEMENTO SOSTITUITO

1 Copertura Manto di copertura coerente

ELEMENTI DA ELIMINARE TIPOLOGIA ELEMENTO

ELEMENTI DA RIPOSIZIONARE

ADDIZIONI IN AGGETTO

ADDIZIONI IN VOLUME

INDICAZIONI TRATTAMENTO INVOLUCRO ESTERNO

COPERTURE

INDICAZIONE INTERVENTO	Nuova costruzione coerente
SAGOMA	Conservazione sagoma copertura esistente
STRUTTURA	Nuova costruzione compatibile
MATERIALI	
GRONDE	Realizzazione di una nuova gronda compatibile

PORTE

FOROMETRIA	Consentito ampliamento porta esistente motivato
INFISSO	Manutenzione
CORNICE	Riposizionamento elementi preesistenti

GRATE

Non presenti

COMIGNOLI

Non presenti

PROFFERLI

Non presenti

BALCONI

Non presenti

SOLAIO

STRUTTURA

CORRIMANO

PROSPETTI

MURATURA	Manutenzione ordinaria
INTONACI	
TINTEGGIATURA	Nuova colorazione

FINESTRE

FOROMETRIA	
SISTEMA OSCURAMENTO	
INFISSO	
CORNICE	

GRANDI APERTURE

Serranda	
FOROMETRIA	Conservazione
INFISSO	Conservazione tipologia infisso

INDICAZIONE PER L'EFFICIENTAMENTO ENERGETICO DELL'UNITA' EDILIZIA

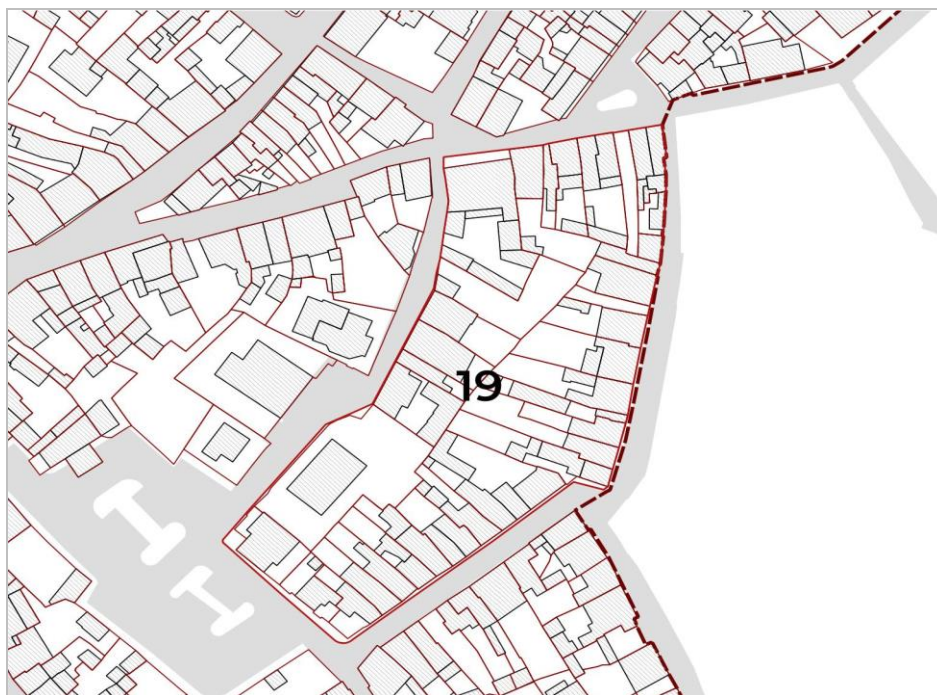
INVOLUCRO	Efficientamento copertura esistente
IMPIANTI FER	Impianti produzione FER con integrazione architettonica
INFISSI	Sostituzione infissi

ISOLATO N. 19

UNITA' EDILIZIA N. 18

NUM. COMPONENTI ELEMENTARI 1

IDENTIFICATIVI DEI COMPONENTI ELEMENTARI A



PLANIMETRIA ISOLATO



PLANIMETRIA UNITA' EDILIZIA

RIFERIMENTI LOCALIZZATIVI, CATASTALI E STATO DELLA PROPRIETA'**VIA E NUMERO CIVICO**

Via Cavour n 6 (indirizzo principale)

RIFERIMENTI GEOGRAFICI1. CARTOGRAFIA
2. COORDINATE**RIFERIMENTI CATASTALI E PROPRIETA'**

FOGLIO MAPPALE 0

PROPRIETA' Privata

CABRAS**PIANO DEL CENTRO STORICO****CARATTERISTICHE DEI COMPONENTI ELEMENTARI****#****#****R02**ISOLATO N. **19**UNITA' EDILIZIA N. **18**

COMPONENTI ELEMENTARI

A

COMPONENTE	A
Numero di livelli	1
Livello relazionale	NO
Funzione primaria	Residenziale
Utilizzo	Abitato

CARATTERI STRUTTURALI			CARATTERI EPIDERMICI		
COMPONENTE	A	Descrizione	Conservazione/degrado	Descrizione	Conservazione/degrado
Chiusure verticali		Muratura in mattoni laterizi	Nessun degrado	Intonacato	Buono stato di conservazione
Solai					
Balconi					
Coperture		Copertura piana da definire	Buono stato di conservazione	Altro	Buono stato di conservazione
Infissi		Finestre			Buono stato di conservazione
		Porte		Metallo	
Gronde					

ISOLATO N. 19 UNITA' EDILIZIA N. 18 COMPONENTI ELEMENTARI DELL'UNITÀ EDILIZIA A

1.1 CLASSIFICAZIONE EPOCA DI IMPIANTO E DI TRASFORMAZIONE

COD	VOLUMI ELEMENTARI	IMPIANTO	CLASS.	TRASFORMAZIONI	CLASSIFICAZIONE	CLASSIFICAZIONE TIPOLOGICA EDIFICIO	INTERVENTO PREVISTO
1	SUB VOLUME A	1974	>1950	1990 2000	>1950	ER01_Edificio recente congruo	Ristrutturazione edilizia

1.2 INDICI&PARAMETRI URBANISTICI

COD	DESCRIZIONE	FORMULE	U.M.	STATO ATTUALE				INCREMENTO/DIMINUZIONE		PROGETTO			
				A	TOT	A	TOT	A	TOT				
VOLUMI ELEMENTARI													
SE	Superficie edificata		[mq]	49,98	49,98	0,00	0,00	49,98	49,98				
Hm	Altezza a monte		[m]	2,90		0,00		2,90					
Hv	Altezza a valle		[m]	2,90		0,00		2,90					
n	Uso seminterrato	1=res - 0=altro		1				1					
Hcalc	Altezza di calcolo urb.		[m]	2,90				2,90					
V	Volume ai fini Urbanistici	SE*Hcalc	[mc]	144,94	0,00	0,00	0,00	144,94	0,00	0,00	0,00	0,00	144,94
Vft	Volume fuori terra	SE*Hm	[mc]	144,94				144,94	0,00	0,00			144,94
Vsnt	Volume seminterrato	SE*(Hv-Hm)	[mc]	0,00				0,00					0,00
VC	Volume Complessivo	Se*Hv	[mc]	144,94	144,94	0,00	0,00	144,94	0,00	0,00			144,94

INDICI

INDICI				STATO ATTUALE		INCREMENTO/DIMINUZIONE		PROGETTO	
V	Volume ai fini Urbanistici		[mq]		144,94		0,00		144,94
SL	Superficie Lotto		[mq]		49,98		0,00		49,98
SC	Superficie Coperta		[mq]		49,98		0,00		49,98
IC	Indice di Copertura	SC/SL	[mq/mq]		1,00		0,00		1,00
IF	Ind. di fabbr. fondiario	V/SL	[mc/mq]		2,90		0,00		2,90

COMPONENTE	A
● LIVELLO RELAZIONALE	NO
SITUAZIONE ESISTENTE	
UTILIZZO	Abitato
FUNZIONE PRIMARIA	Residenziale
FUNZIONE SECONDARIA	
INDICAZIONI DI PIANO	
INTERVENTO	Mantenimento funzione esistente



ELEMENTI DA CONSERVARE CODICE ABACO - TIPOLOGIA ELEMENTO

ELEMENTI DA SOSTITUIRE NUOVO ELEMENTO SOSTITUITO

1 Copertura	Manto di copertura coerente
2 Pluviali in pvc e amianto	Pluviali colorati da piano colore
3 Intonaco e/o tinteggiatura	Colorazione da piano colore
4 Porta in alluminio-pvc	Infisso in legno

ELEMENTI DA ELIMINARE TIPOLOGIA ELEMENTO

ELEMENTI DA RIPOSIZIONARE

Gronde

ADDIZIONI IN AGGETTO

ADDIZIONI IN VOLUME

INDICAZIONI TRATTAMENTO INVOLUCRO ESTERNO

COPERTURE

INDICAZIONE INTERVENTO	Nuova costruzione coerente
SAGOMA	Sostituzione con copertura a capanna
STRUTTURA	Nuova costruzione compatibile
MATERIALI	Nuovo manto con elementi coerenti
GRONDE	Realizzazione di una nuova gronda compatibile

PORTE

FOROMETRIA	Conservazione
INFISSO	Sostituzione con infisso in legno
CORNICE	

GRATE

Non presenti

COMIGNOLI

Non presenti

PROFFERLI

Non presenti

BALCONI

Non presenti

SOLAIO

STRUTTURA

CORRIMANO

PROSPETTI

MURATURA	Manutenzione ordinaria
INTONACI	
TINTEGGIATURA	Nuova colorazione

FINESTRE

FOROMETRIA	Consentito ampliamento finestra esistente motivato
SISTEMA OSCURAMENTO	Utilizzo persiane
INFISSO	Sostituzione con infisso in legno
CORNICE	

GRANDI APERTURE

Non presenti

INDICAZIONE PER L'EFFICIENTAMENTO ENERGETICO DELL'UNITA' EDILIZIA

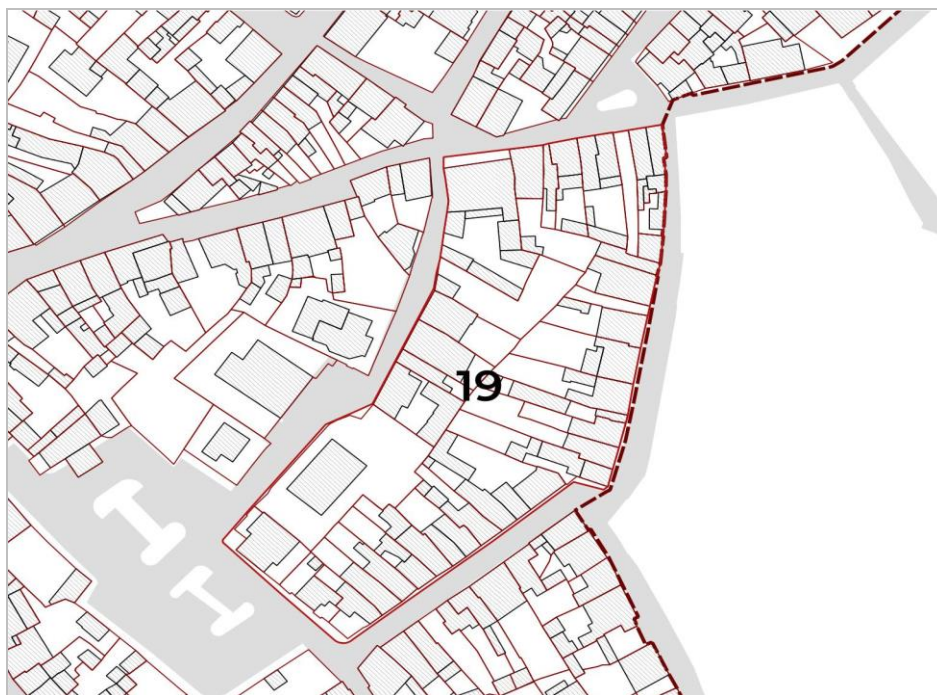
INVOLUCRO	Efficientamento copertura esistente
IMPIANTI FER	Impianti produzione FER con integrazione architettonica
INFISSI	Sostituzione infissi

ISOLATO N. 19

UNITA' EDILIZIA N. 19

NUM. COMPONENTI ELEMENTARI 2

IDENTIFICATIVI DEI COMPONENTI ELEMENTARI A B



PLANIMETRIA ISOLATO



PLANIMETRIA UNITA' EDILIZIA

RIFERIMENTI LOCALIZZATIVI, CATASTALI E STATO DELLA PROPRIETA'**VIA E NUMERO CIVICO**

Via Cavour n 0 (indirizzo principale)

RIFERIMENTI GEOGRAFICI1. CARTOGRAFIA
2. COORDINATE**RIFERIMENTI CATASTALI E PROPRIETA'**

FOGLIO MAPPALE 0

PROPRIETA' Privata

ISOLATO N. **19**UNITA' EDILIZIA N. **19**

COMPONENTI ELEMENTARI

A B

COMPONENTE	A
Numero di livelli	1
Livello relazionale	NO
Funzione primaria	Depositi - autorimesse
Utilizzo	Utilizzato

COMPONENTE	B
Numero di livelli	1
Livello relazionale	NO
Funzione primaria	Depositi - autorimesse
Utilizzo	Utilizzato

CARATTERI STRUTTURALI			CARATTERI EPIDERMICI		
COMPONENTE	A	Descrizione	Conservazione/degrado	Descrizione	Conservazione/degrado
Chiusure verticali		Muratura in mattoni laterizi	Nessun degrado	Intonacato	Nessun degrado
Solai					
Balconi					
Coperture		Copertura a doppia falda	Nessun degrado	Coppo sardo	Nessun degrado
Infissi				Metallo	Buono stato di conservazione
		Grandi aperture			
Gronde		Canale		Plastica	Nessun degrado
COMPONENTE	B	Descrizione	Conservazione/degrado	Descrizione	Conservazione/degrado
Chiusure verticali		Muratura in mattoni laterizi	Nessun degrado	Intonacato	
Solai					
Balconi					
Coperture		Copertura monofalda	Buono stato di conservazione	Altro	Buono stato di conservazione
Infissi					
Gronde					

ISOLATO N. 19 UNITA' EDILIZIA N. 19 COMPONENTI ELEMENTARI DELL'UNITÀ EDILIZIA A B

1.1 CLASSIFICAZIONE EPOCA DI IMPIANTO E DI TRASFORMAZIONE

COD	VOLUMI ELEMENTARI	IMPIANTO	CLASS.	TRASFORMAZIONI	CLASSIFICAZIONE	CLASSIFICAZIONE TIPOLOGICA EDIFICIO	INTERVENTO PREVISTO
1	SUB VOLUME A	1968	>1950	1990 2000	>1950	ER02_Edificio recente incongruo	Ristrutturazione edilizia
2	SUB VOLUME B	1997	>1950	1990 2000	>1950	ER02_Edificio recente incongruo	Ristrutturazione edilizia

1.2 INDICI&PARAMETRI URBANISTICI

COD	DESCRIZIONE	FORMULE	U.M.	STATO ATTUALE			INCREMENTO/DIMINUZIONE			PROGETTO		
				A	B	TOT	A	B	TOT	A	B	TOT
VOLUMI ELEMENTARI												
SE	Superficie edificata		[mq]	69,23	22,45	91,68	0,00	50,00	50,00	69,23	72,45	141,68
Hm	Altezza a monte		[m]	3,00	3,05		0,00	0,00		3,00	3,05	
Hv	Altezza a valle		[m]	3,00	3,05		0,00	0,00		3,00	3,05	
n	Uso seminterrato	1=res - 0=altro		1	1					1	1	
Hcalc	Altezza di calcolo urb.		[m]	3,00	3,05					3,00	3,05	
V	Volume ai fini Urbanistici	SE*Hcalc	[mc]	207,68	68,47	276,15	0,00	0,00	0,00	207,68	220,97	428,65
Vft	Volume fuori terra	SE*Hm	[mc]	207,68	68,47	276,15	0,00	0,00	0,00	207,68	68,47	276,15
Vsnt	Volume seminterrato	SE*(Hv-Hm)	[mc]	0,00	0,00	0,00				0,00	0,00	0,00
VC	Volume Complessivo	Se*Hv	[mc]	207,68	68,47	276,15	0,00	0,00	0,00	207,68	220,97	428,65

INDICI

				STATO ATTUALE		INCREMENTO/DIMINUZIONE		PROGETTO	
V	Volume ai fini Urbanistici		[mq]		276,15		152,50		428,65
SL	Superficie Lotto		[mq]		308,39		0,00		308,39
SC	Superficie Coperta		[mq]		91,68		50,00		141,68
IC	Indice di Copertura	SC/SL	[mq/mq]		0,30		0,16		0,46
IF	Ind. di fabbr. fondiario	V/SL	[mc/mq]		0,90		0,49		1,39

COMPONENTE	A
● LIVELLO RELAZIONALE	NO
SITUAZIONE ESISTENTE	
UTILIZZO	Utilizzato
FUNZIONE PRIMARIA	Depositi - autorimesse
FUNZIONE SECONDARIA	
INDICAZIONI DI PIANO	
INTERVENTO	Mantenimento funzione esistente

COMPONENTE	B
● LIVELLO RELAZIONALE	NO
SITUAZIONE ESISTENTE	
UTILIZZO	Utilizzato
FUNZIONE PRIMARIA	Depositi - autorimesse
FUNZIONE SECONDARIA	
INDICAZIONI DI PIANO	
INTERVENTO	Mantenimento funzione esistente



ELEMENTI DA CONSERVARE CODICE ABACO - TIPOLOGIA ELEMENTO

ELEMENTI DA SOSTITUIRE NUOVO ELEMENTO SOSTITUITO

- | | |
|------------------------------|-----------------------------------|
| 1 Copertura | Manto di copertura coerente |
| 2 Pluviali in pvc e amianto | Pluviali colorati da piano colore |
| 3 Intonaco e/o tinteggiatura | Colorazione da piano colore |

ELEMENTI DA ELIMINARE TIPOLOGIA ELEMENTO

ELEMENTI DA RIPOSIZIONARE

ADDIZIONI IN AGGETTO

ADDIZIONI IN VOLUME

INDICAZIONI TRATTAMENTO INVOLUCRO ESTERNO

COPERTURE

INDICAZIONE INTERVENTO	Nuova costruzione coerente
SAGOMA	Conservazione sagoma copertura esistente
STRUTTURA	Nuova costruzione compatibile
MATERIALI	
GRONDE	

PORTE

FOROMETRIA	
INFISSO	
CORNICE	

GRATE

Conservazione esistente

COMIGNOLI

Non presenti

PROFFERLI

Non presenti

BALCONI

Non presenti

SOLAIO	
STRUTTURA	
CORRIMANO	

PROSPETTI

MURATURA	Manutenzione ordinaria
INTONACI	
TINTEGGIATURA	Nuova colorazione

FINESTRE

FOROMETRIA	
SISTEMA OSCURAMENTO	
INFISSO	
CORNICE	

GRANDI APERTURE

Serranda	
FOROMETRIA	Conservazione
INFISSO	Sostituzione con infisso in legno

INDICAZIONE PER L'EFFICIENTAMENTO ENERGETICO DELL'UNITA' EDILIZIA

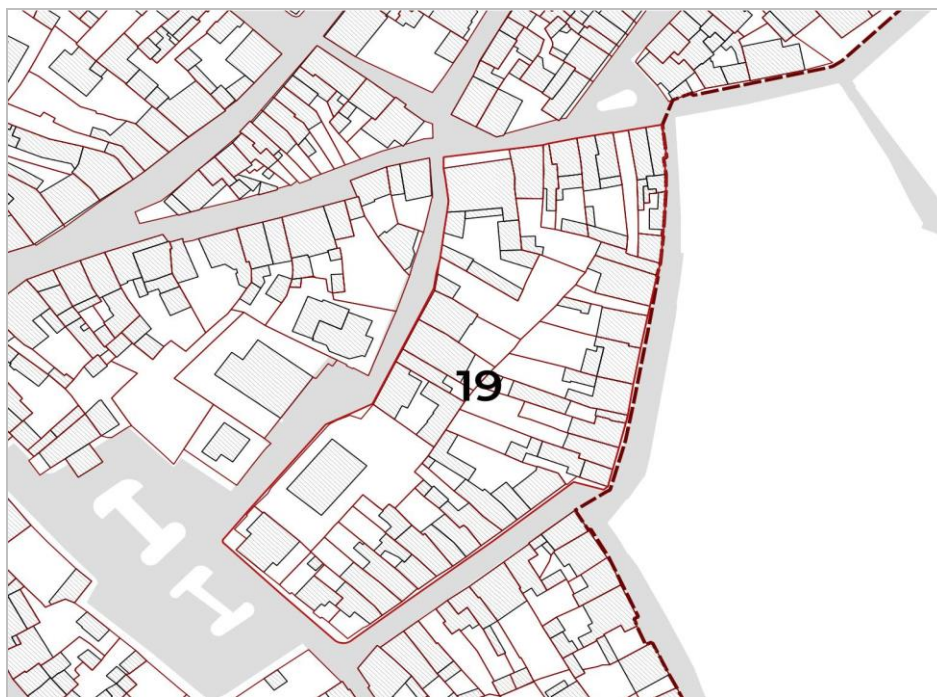
INVOLUCRO	Efficientamento copertura esistente
IMPIANTI FER	Impianti produzione FER con integrazione architettonica
INFISSI	Sostituzione infissi

ISOLATO N. 19

UNITA' EDILIZIA N. 20

NUM. COMPONENTI ELEMENTARI 1

IDENTIFICATIVI DEI COMPONENTI ELEMENTARI A



PLANIMETRIA ISOLATO



PLANIMETRIA UNITA' EDILIZIA

RIFERIMENTI LOCALIZZATIVI, CATASTALI E STATO DELLA PROPRIETA'**VIA E NUMERO CIVICO**

Via Cavour n 8 (indirizzo principale)

RIFERIMENTI GEOGRAFICI1. CARTOGRAFIA
2. COORDINATE**RIFERIMENTI CATASTALI E PROPRIETA'**

FOGLIO MAPPALE 0

PROPRIETA' Privata

CABRAS**PIANO DEL CENTRO STORICO****CARATTERISTICHE DEI COMPONENTI ELEMENTARI****#****#****R02**ISOLATO N. **19**UNITA' EDILIZIA N. **20**

COMPONENTI ELEMENTARI

A

COMPONENTE	A
Numero di livelli	1
Livello relazionale	NO
Funzione primaria	Residenziale
Utilizzo	Abitato
Livelli superiori	Piano primo
Funzione livelli superiori	Residenziale
Utilizzo	Abitato

		CARATTERI STRUTTURALI		CARATTERI EPIDERMICI	
COMPONENTE	A	Descrizione	Conservazione/degrado	Descrizione	Conservazione/degrado
Chiusure verticali		Muratura in mattoni laterizi	Nessun degrado	Intonacato	Buono stato di conservazione
Solai		Solaio in latero-cemento	Nessun degrado		
Balconi		Balcone in latero-cemento			
Coperture		Copertura a doppia falda	Buono stato di conservazione	Altro	Buono stato di conservazione
Infissi		Finestre			Buono stato di conservazione
		Porte		Metallo	
Gronde		Canale		Plastica	Nessun degrado

ISOLATO N. 19 UNITA' EDILIZIA N. 20 COMPONENTI ELEMENTARI DELL'UNITÀ EDILIZIA A

1.1 CLASSIFICAZIONE EPOCA DI IMPIANTO E DI TRASFORMAZIONE

COD	VOLUMI ELEMENTARI	IMPIANTO	CLASS.	TRASFORMAZIONI	CLASSIFICAZIONE	CLASSIFICAZIONE TIPOLOGICA EDIFICIO	INTERVENTO PREVISTO
1	SUB VOLUME A	1974	>1950	1990 2000	>1950	ER02_Edificio recente incongruo	Ristrutturazione edilizia

1.2 INDICI&PARAMETRI URBANISTICI

COD	DESCRIZIONE	FORMULE	U.M.	STATO ATTUALE				INCREMENTO/DIMINUZIONE		PROGETTO			
				A	TOT	A	TOT	A	TOT	A	TOT		
VOLUMI ELEMENTARI													
SE	Superficie edificata		[mq]	166,60	166,60	0,00	0,00	0,00	0,00	166,60	166,60	0,00	0,00
Hm	Altezza a monte		[m]	7,73		0,00				7,73			
Hv	Altezza a valle		[m]	7,73		0,00				7,73			
n	Uso seminterrato	1=res - 0=altro		1						1			
Hcalc	Altezza di calcolo urb.		[m]	7,73						7,73			
V	Volume ai fini Urbanistici	SE*Hcalc	[mc]	1287,02	0,00 0,00 0,00	0,00	0,00	0,00	0,00	1287,02	0,00 0,00 0,00	0,00	0,00
Vft	Volume fuori terra	SE*Hm	[mc]	1287,02		0,00		0,00	0,00	1287,02			1.287,02
Vsnt	Volume seminterrato	SE*(Hv-Hm)	[mc]	0,00		0,00		0,00	0,00	0,00			0,00
VC	Volume Complessivo	Se*Hv	[mc]	1287,02		0,00		0,00	0,00	1287,02			1.287,02

INDICI

INDICI				STATO ATTUALE		INCREMENTO/DIMINUZIONE		PROGETTO	
V	Volume ai fini Urbanistici		[mq]		1.287,02		0,00		1.287,02
SL	Superficie Lotto		[mq]		195,22		0,00		195,22
SC	Superficie Coperta		[mq]		166,60		0,00		166,60
IC	Indice di Copertura	SC/SL	[mq/mq]		0,85		0,00		0,85
IF	Ind. di fabbr. fondiario	V/SL	[mc/mq]		6,59		0,00		6,59

COMPONENTE	A
● LIVELLO RELAZIONALE	NO
SITUAZIONE ESISTENTE	
UTILIZZO	Abitato
FUNZIONE PRIMARIA	Residenziale
FUNZIONE SECONDARIA	
INDICAZIONI DI PIANO	
INTERVENTO	Mantenimento funzione esistente

COMPONENTE	A
● LIVELLI SUPERIORI	Piano primo
SITUAZIONE ESISTENTE	
UTILIZZO	Abitato
FUNZIONE PRIMARIA	Residenziale
FUNZIONE SECONDARIA	
INDICAZIONI DI PIANO	
INTERVENTO	Mantenimento funzione esistente



ELEMENTI DA CONSERVARE

CODICE ABACO - TIPOLOGIA ELEMENTO

ELEMENTI DA SOSTITUIRE

- 1 Copertura
- 2 Pluviali in pvc e amianto
- 3 Intonaco e/o tinteggiatura
- 4 Finestra in alluminio-pvc

NUOVO ELEMENTO SOSTITUITO

- Manto di copertura coerente
- Pluviali colorati da piano colore
- Colorazione da piano colore

ELEMENTI DA ELIMINARE

TIPOLOGIA ELEMENTO

ELEMENTI DA RIPOSIZIONARE

ADDIZIONI IN AGGETTO

- 1 Cornicione Mitigazione

ADDIZIONI IN VOLUME

INDICAZIONI TRATTAMENTO INVOLUCRO ESTERNO

COPERTURE

INDICAZIONE INTERVENTO	Nuova costruzione coerente
SAGOMA	Conservazione sagoma copertura esistente
STRUTTURA	Nuova costruzione compatibile
MATERIALI	
GRONDE	Conservazione e manutenzione gronda esistente

PORTE

FOROMETRIA	
INFISSO	Nuovo infisso coerente
CORNICE	

GRATE

Conservazione esistente

COMIGNOLI

Non presenti

PROFFERLI

Non presenti

BALCONI

Presenti

SOLAIO

Nuovo coerente

STRUTTURA

Nuova struttura coerente

CORRIMANO

Nuovo corrimano coerente

PROSPETTI

MURATURA	Manutenzione ordinaria
INTONACI	
TINTEGGIATURA	Nuova colorazione

FINESTRE

FOROMETRIA	
SISTEMA OSCURAMENTO	Utilizzo persiane
INFISSO	Nuovo infisso coerente
CORNICE	

GRANDI APERTURE

Non presenti

INDICAZIONE PER L'EFFICIENTAMENTO ENERGETICO DELL'UNITA' EDILIZIA

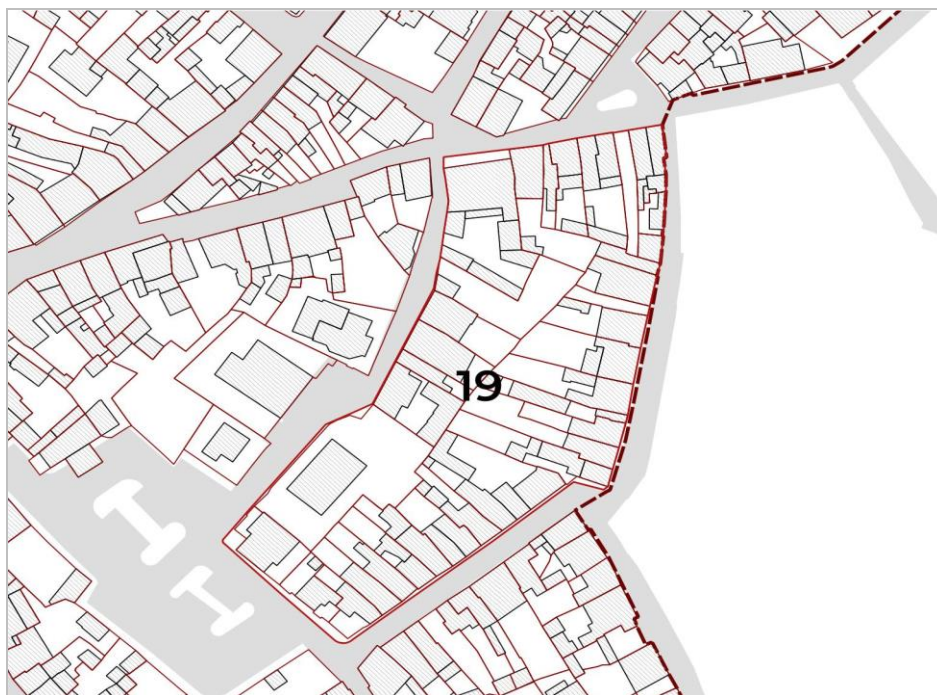
INVOLUCRO	Efficientamento copertura esistente
IMPIANTI FER	Impianti produzione FER con integrazione architettonica
INFISSI	Sostituzione infissi

ISOLATO N. 19

UNITA' EDILIZIA N. 21

NUM. COMPONENTI ELEMENTARI 1

IDENTIFICATIVI DEI COMPONENTI ELEMENTARI A



PLANIMETRIA ISOLATO



PLANIMETRIA UNITA' EDILIZIA

RIFERIMENTI LOCALIZZATIVI, CATASTALI E STATO DELLA PROPRIETA'**VIA E NUMERO CIVICO**

Via Cavour n 10 (indirizzo principale)

RIFERIMENTI GEOGRAFICI1. CARTOGRAFIA
2. COORDINATE**RIFERIMENTI CATASTALI E PROPRIETA'**

FOGLIO MAPPALE 0

PROPRIETA' ####

CABRAS**PIANO DEL CENTRO STORICO****CARATTERISTICHE DEI COMPONENTI ELEMENTARI****#****#****R02**ISOLATO N. **19**UNITA' EDILIZIA N. **21**

COMPONENTI ELEMENTARI

A**COMPONENTE****A**

Numero di livelli

0

Livello relazionale

NO

Funzione primaria

Utilizzo

ISOLATO N. 19 UNITA' EDILIZIA N. 21 COMPONENTI ELEMENTARI DELL'UNITÀ EDILIZIA A

1.1 CLASSIFICAZIONE EPOCA DI IMPIANTO E DI TRASFORMAZIONE

COD	VOLUMI ELEMENTARI	IMPIANTO	CLASS.	TRASFORMAZIONI	CLASSIFICAZIONE	CLASSIFICAZIONE TIPOLOGICA EDIFICIO	INTERVENTO PREVISTO
1	SUB VOLUME A	1954	<1950	1990 2000	>1950	VU_Vuoti urbani	Verde privato

1.2 INDICI&PARAMETRI URBANISTICI

COD	DESCRIZIONE	FORMULE	U.M.	STATO ATTUALE				INCREMENTO/DIMINUZIONE				PROGETTO			
				A		TOT		A		TOT		A		TOT	
VOLUMI ELEMENTARI															
SE	Superficie edificata		[mq]	0,00			0,00	0,00		0,00		0,00		0,00	
Hm	Altezza a monte		[m]	0,00			0,00			0,00				0,00	
Hv	Altezza a valle		[m]	0,00			0,00			0,00				0,00	
n	Uso seminterrato	1=res - 0=altro													
Hcalc	Altezza di calcolo urb.		[m]	0,00			0,00			0,00				0,00	
V	Volume ai fini Urbanistici	SE*Hcalc	[mc]	0,00	0,00	0,00	0,00	0,00	0,00	0,00	0,00	0,00	0,00	0,00	
Vft	Volume fuori terra	SE*Hm	[mc]	0,00			0,00	0,00		0,00			0,00	0,00	
Vsnt	Volume seminterrato	SE*(Hv-Hm)	[mc]	0,00			0,00			0,00			0,00	0,00	
VC	Volume Complessivo	Se*Hv	[mc]	0,00			0,00	0,00		0,00			0,00	0,00	

INDICI

INDICI				STATO ATTUALE		INCREMENTO/DIMINUZIONE		PROGETTO	
V	Volume ai fini Urbanistici		[mq]		0,00		0,00		0,00
SL	Superficie Lotto		[mq]		78,72		0,00		78,72
SC	Superficie Coperta		[mq]		0,00		0,00		0,00
IC	Indice di Copertura	SC/SL	[mq/mq]		0,00		0,00		0,00
IF	Ind. di fabbr. fondiario	V/SL	[mc/mq]		0,00		0,00		0,00

COMPONENTE	A
● LIVELLO RELAZIONALE	NO
SITUAZIONE ESISTENTE	
UTILIZZO	
FUNZIONE PRIMARIA	
FUNZIONE SECONDARIA	
INDICAZIONI DI PIANO	
INTERVENTO	Mantenimento funzione esistente

ELEMENTI DA CONSERVARE

CODICE ABACO - TIPOLOGIA ELEMENTO

ELEMENTI DA SOSTITUIRE

NUOVO ELEMENTO SOSTITUITO

ELEMENTI DA ELIMINARE

TIPOLOGIA ELEMENTO

ELEMENTI DA RIPOSIZIONARE

ADDIZIONI IN AGGETTO

ADDIZIONI IN VOLUME

INDICAZIONI TRATTAMENTO INVOLUCRO ESTERNO

COPERTURE

INDICAZIONE INTERVENTO
SAGOMA
STRUTTURA
MATERIALI
GRONDE

PORTE

FOROMETRIA
INFISSO
CORNICE

GRATE**COMIGNOLI****PROFFERLI****BALCONI**

SOLAIO
STRUTTURA
CORRIMANO

PROSPETTI

MURATURA
INTONACI
TINTEGGIATURA

FINESTRE

FOROMETRIA
SISTEMA OSCURAMENTO
INFISSO
CORNICE

GRANDI APERTURE**INDICAZIONE PER L'EFFICIENTAMENTO ENERGETICO DELL'UNITA' EDILIZIA**

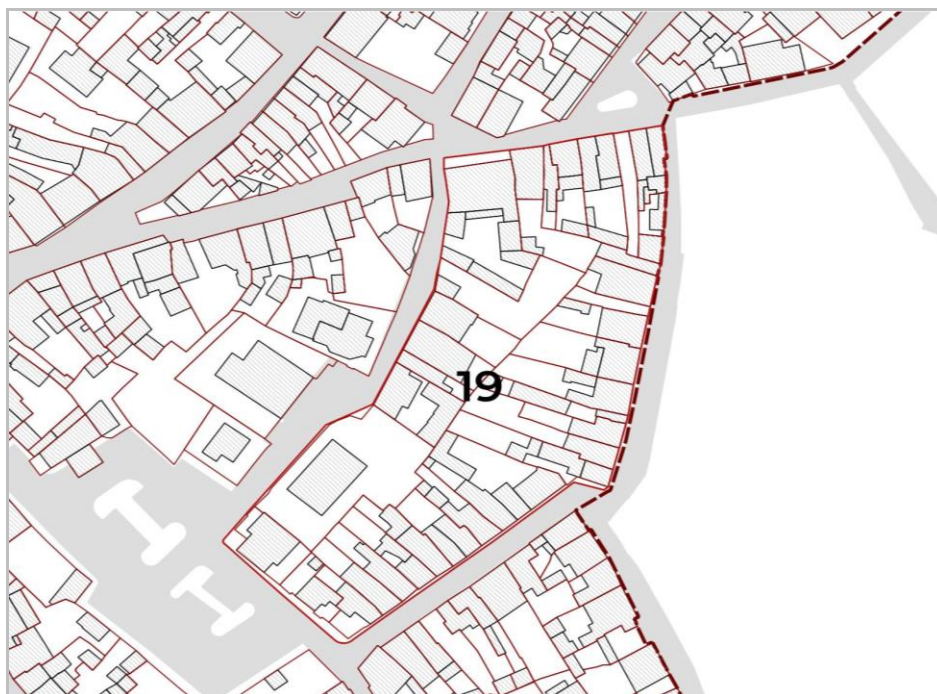
INVOLUCRO
IMPIANTI FER
INFISSI

ISOLATO N. 19

UNITA' EDILIZIA N. 22

NUM. COMPONENTI ELEMENTARI 2

IDENTIFICATIVI DEI COMPONENTI ELEMENTARI A B



PLANIMETRIA ISOLATO



PLANIMETRIA UNITA' EDILIZIA

RIFERIMENTI LOCALIZZATIVI, CATASTALI E STATO DELLA PROPRIETA'**VIA E NUMERO CIVICO**

Via Cavour n 0 (indirizzo principale)

RIFERIMENTI GEOGRAFICI

1. CARTOGRAFIA
2. COORDINATE

RIFERIMENTI CATASTALI E PROPRIETA'

FOGLIO MAPPALE 0

PROPRIETA' Privata

ISOLATO N. **19**UNITA' EDILIZIA N. **22**

COMPONENTI ELEMENTARI

A B

COMPONENTE	A
Numero di livelli	1
Livello relazionale	NO
Funzione primaria	Residenziale
Utilizzo	Abitato

COMPONENTE	B
Numero di livelli	1
Livello relazionale	NO
Funzione primaria	Depositi - autorimesse
Utilizzo	Utilizzato

CARATTERI STRUTTURALI			CARATTERI EPIDERMICI		
COMPONENTE	A	Descrizione	Conservazione/degrado	Descrizione	Conservazione/degrado
Chiusure verticali		Muratura in mattoni laterizi	Nessun degrado	Intonacato	Buono stato di conservazione
Solai					
Balconi					
Coperture		Copertura a doppia falda	Buono stato di conservazione	Altro	Buono stato di conservazione
Infissi		Finestre		Metallo	Nessun degrado
		Porte			
Gronde		Canale		Lamiera	Buono stato di conservazione
COMPONENTE	B	Descrizione	Conservazione/degrado	Descrizione	Conservazione/degrado
Chiusure verticali		Muratura in mattoni laterizi		Intonacato	
Solai					
Balconi					
Coperture		Copertura monofalda	Buono stato di conservazione	Altro	Buono stato di conservazione
Infissi					
Gronde					

ISOLATO N. 19 UNITA' EDILIZIA N. 22 COMPONENTI ELEMENTARI DELL'UNITÀ EDILIZIA A B

1.1 CLASSIFICAZIONE EPOCA DI IMPIANTO E DI TRASFORMAZIONE

COD	VOLUMI ELEMENTARI	IMPIANTO	CLASS.	TRASFORMAZIONI	CLASSIFICAZIONE	CLASSIFICAZIONE TIPOLOGICA EDIFICIO	INTERVENTO PREVISTO
1	SUB VOLUME A	1968	>1950	1990 2000	>1950	ER01_Edificio recente congruo	Manutenzione straordinaria
2	SUB VOLUME B	1968	>1950	1990 2000	>1950	ER01_Edificio recente congruo	Manutenzione straordinaria

1.2 INDICI&PARAMETRI URBANISTICI

COD	DESCRIZIONE	FORMULE	U.M.	STATO ATTUALE			INCREMENTO/DIMINUZIONE			PROGETTO		
				A	B	TOT	A	B	TOT	A	B	TOT
VOLUMI ELEMENTARI												
SE	Superficie edificata		[mq]	116,80	24,29	141,09	0,00	0,00	0,00	116,80	24,29	141,09
Hm	Altezza a monte		[m]	3,65	2,83		0,00	0,00		3,65	2,83	
Hv	Altezza a valle		[m]	3,65	2,83		0,00	0,00		3,65	2,83	
n	Uso seminterrato	1=res - 0=altro		1	1					1	1	
Hcalc	Altezza di calcolo urb.		[m]	3,65	2,83					3,65	2,83	
V	Volume ai fini Urbanistici	SE*Hcalc	[mc]	426,32	68,62	494,94	0,00	0,00	0,00	426,32	68,62	494,94
Vft	Volume fuori terra	SE*Hm	[mc]	426,32	68,62	494,94	0,00	0,00	0,00	426,32	68,62	494,94
Vsnt	Volume seminterrato	SE*(Hv-Hm)	[mc]	0,00	0,00	0,00				0,00	0,00	0,00
VC	Volume Complessivo	Se*Hv	[mc]	426,32	68,62	494,94	0,00	0,00	0,00	426,32	68,62	494,94

INDICI

INDICI				STATO ATTUALE			INCREMENTO/DIMINUZIONE			PROGETTO		
V	Volume ai fini Urbanistici		[mq]			494,94			0,00			494,94
SL	Superficie Lotto		[mq]			237,71			0,00			237,71
SC	Superficie Coperta		[mq]			141,09			0,00			141,09
IC	Indice di Copertura	SC/SL	[mq/mq]			0,59			0,00			0,59
IF	Ind. di fabbr. fondiario	V/SL	[mc/mq]			2,08			0,00			2,08

COMPONENTE	A
● LIVELLO RELAZIONALE	NO
SITUAZIONE ESISTENTE	
UTILIZZO	Abitato
FUNZIONE PRIMARIA	Residenziale
FUNZIONE SECONDARIA	
INDICAZIONI DI PIANO	
INTERVENTO	Mantenimento funzione esistente

COMPONENTE	B
● LIVELLO RELAZIONALE	NO
SITUAZIONE ESISTENTE	
UTILIZZO	Utilizzato
FUNZIONE PRIMARIA	Depositi - autorimesse
FUNZIONE SECONDARIA	
INDICAZIONI DI PIANO	
INTERVENTO	Mantenimento funzione esistente



ELEMENTI DA CONSERVARE CODICE ABACO - TIPOLOGIA ELEMENTO

ELEMENTI DA SOSTITUIRE NUOVO ELEMENTO SOSTITUITO

1 Copertura	Manto di copertura coerente
2 Pluviali in pvc e amianto	Pluviali colorati da piano colore
3 Intonaco e/o tinteggiatura	Colorazione da piano colore

ELEMENTI DA ELIMINARE TIPOLOGIA ELEMENTO

ELEMENTI DA RIPOSIZIONARE

Gronde

ADDIZIONI IN AGGETTO

ADDIZIONI IN VOLUME

INDICAZIONI TRATTAMENTO INVOLUCRO ESTERNO

COPERTURE

INDICAZIONE INTERVENTO	Nuova costruzione coerente
SAGOMA	Sostituzione con copertura a capanna
STRUTTURA	Nuova costruzione compatibile
MATERIALI	
GRONDE	

PORTE

FOROMETRIA	Conservazione
INFISSO	Nuovo infisso coerente
CORNICE	Riposizionamento elementi preesistenti

GRATE

Non presenti

COMIGNOLI

Non presenti

PROFFERLI

Non presenti

BALCONI

Non presenti

SOLAIO

STRUTTURA

CORRIMANO

PROSPETTI

MURATURA	Manutenzione ordinaria
INTONACI	
TINTEGGIATURA	Nuova colorazione

FINESTRE

FOROMETRIA	Conservazione
SISTEMA OSCURAMENTO	Utilizzo persiane
INFISSO	Nuovo infisso coerente
CORNICE	

GRANDI APERTURE

Non presenti

INDICAZIONE PER L'EFFICIENTAMENTO ENERGETICO DELL'UNITA' EDILIZIA

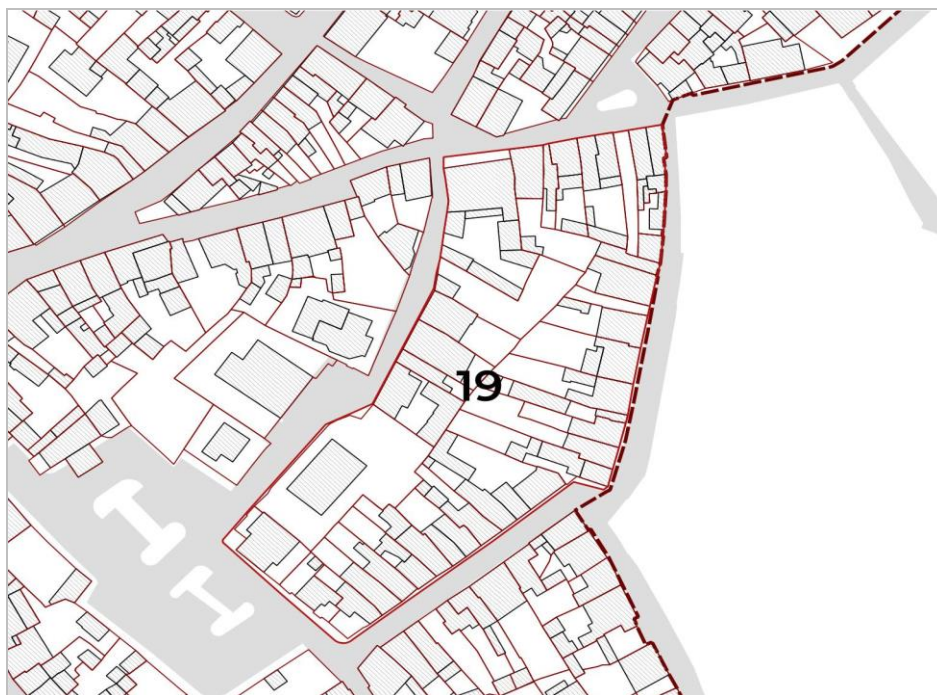
INVOLUCRO	Efficientamento copertura esistente
IMPIANTI FER	Impianti produzione FER con integrazione architettonica
INFISSI	Sostituzione infissi

ISOLATO N. 19

UNITA' EDILIZIA N. 23

NUM. COMPONENTI ELEMENTARI 2

IDENTIFICATIVI DEI COMPONENTI ELEMENTARI A B



PLANIMETRIA ISOLATO



PLANIMETRIA UNITA' EDILIZIA

RIFERIMENTI LOCALIZZATIVI, CATASTALI E STATO DELLA PROPRIETA'**VIA E NUMERO CIVICO**

Via Cavour n 0 (indirizzo principale)

RIFERIMENTI GEOGRAFICI

1. CARTOGRAFIA
2. COORDINATE

RIFERIMENTI CATASTALI E PROPRIETA'

FOGLIO MAPPALE 0

PROPRIETA' Privata

ISOLATO N. **19**UNITA' EDILIZIA N. **23**

COMPONENTI ELEMENTARI

A B

COMPONENTE	A
Numero di livelli	1
Livello relazionale	NO
Funzione primaria	Residenziale
Utilizzo	Abitato

COMPONENTE	B
Numero di livelli	1
Livello relazionale	NO
Funzione primaria	Depositi - autorimesse
Utilizzo	Utilizzato

CARATTERI STRUTTURALI			CARATTERI EPIDERMICI		
COMPONENTE	A	Descrizione	Conservazione/degrado	Descrizione	Conservazione/degrado
Chiusure verticali		Muratura in pietre e malta Muratura in mattoni laterizi	Buono stato di conservazione	Intonacato	Cattivo stato di conservazione
Solai					
Balconi					
Coperture		Copertura a doppia falda	Buono stato di conservazione	Lamiera	Buono stato di conservazione
Infissi		Finestre Porte		Legno	Cattivo stato di conservazione
Gronde		Canale		Lamiera	Buono stato di conservazione
COMPONENTE	B	Descrizione	Conservazione/degrado	Descrizione	Conservazione/degrado
Chiusure verticali		Muratura in mattoni laterizi		Intonacato	
Solai					
Balconi					
Coperture		Copertura monofalda	Buono stato di conservazione	Altro	Buono stato di conservazione
Infissi					
Gronde					

ISOLATO N. 19 UNITA' EDILIZIA N. 23 COMPONENTI ELEMENTARI DELL'UNITÀ EDILIZIA A B

1.1 CLASSIFICAZIONE EPOCA DI IMPIANTO E DI TRASFORMAZIONE

COD	VOLUMI ELEMENTARI	IMPIANTO	CLASS.	TRASFORMAZIONI	CLASSIFICAZIONE	CLASSIFICAZIONE TIPOLOGICA EDIFICIO	INTERVENTO PREVISTO
1	SUB VOLUME A	1926	<1950	1990 2000	>1950	ER01_Edificio recente congruo	Manutenzione straordinaria
2	SUB VOLUME B	1974	>1950	1990 2000	>1950	ER01_Edificio recente congruo	Manutenzione straordinaria

1.2 INDICI&PARAMETRI URBANISTICI

COD	DESCRIZIONE	FORMULE	U.M.	STATO ATTUALE			INCREMENTO/DIMINUZIONE			PROGETTO		
				A	B	TOT	A	B	TOT	A	B	TOT
VOLUMI ELEMENTARI												
SE	Superficie edificata		[mq]	121,19	35,38	156,57	0,00	0,00	0,00	121,19	35,38	156,57
Hm	Altezza a monte		[m]	3,25	2,63		0,00	0,00		3,25	2,63	
Hv	Altezza a valle		[m]	3,25	2,63		0,00	0,00		3,25	2,63	
n	Uso seminterrato	1=res - 0=altro		1	1					1	1	
Hcalc	Altezza di calcolo urb.		[m]	3,25	2,63					3,25	2,63	
V	Volume ai fini Urbanistici	SE*Hcalc	[mc]	393,88	92,87	486,74	0,00	0,00	0,00	393,88	92,87	486,74
Vft	Volume fuori terra	SE*Hm	[mc]	393,88	92,87	486,74	0,00	0,00	0,00	393,88	92,87	486,74
Vsnt	Volume seminterrato	SE*(Hv-Hm)	[mc]	0,00	0,00	0,00				0,00	0,00	0,00
VC	Volume Complessivo	Se*Hv	[mc]	393,88	92,87	486,74	0,00	0,00	0,00	393,88	92,87	486,74

INDICI

INDICI				STATO ATTUALE			INCREMENTO/DIMINUZIONE			PROGETTO		
V	Volume ai fini Urbanistici		[mq]			486,74			0,00			486,74
SL	Superficie Lotto		[mq]			362,86			0,00			362,86
SC	Superficie Coperta		[mq]			156,57			0,00			156,57
IC	Indice di Copertura	SC/SL	[mq/mq]			0,43			0,00			0,43
IF	Ind. di fabbr. fondiario	V/SL	[mc/mq]			1,34			0,00			1,34

COMPONENTE	A
● LIVELLO RELAZIONALE	NO
SITUAZIONE ESISTENTE	
UTILIZZO	Abitato
FUNZIONE PRIMARIA	Residenziale
FUNZIONE SECONDARIA	
INDICAZIONI DI PIANO	
INTERVENTO	Mantenimento funzione esistente

COMPONENTE	B
● LIVELLO RELAZIONALE	NO
SITUAZIONE ESISTENTE	
UTILIZZO	Utilizzato
FUNZIONE PRIMARIA	Depositi - autorimesse
FUNZIONE SECONDARIA	
INDICAZIONI DI PIANO	
INTERVENTO	Mantenimento funzione esistente



ELEMENTI DA CONSERVARE

CODICE ABACO - TIPOLOGIA ELEMENTO

ELEMENTI DA SOSTITUIRE

NUOVO ELEMENTO SOSTITUITO

- 1 Copertura
- 2 Pluviali in pvc e amianto
- 3 Intonaco e/o tinteggiatura

- Manto di copertura coerente
- Pluviali in rame
- Colorazione da piano colore

ELEMENTI DA ELIMINARE

TIPOLOGIA ELEMENTO

ELEMENTI DA RIPOSIZIONARE

Gronde

ADDIZIONI IN AGGETTO

ADDIZIONI IN VOLUME

INDICAZIONI TRATTAMENTO INVOLUCRO ESTERNO

COPERTURE

INDICAZIONE INTERVENTO	Nuova costruzione coerente
SAGOMA	Sostituzione con copertura a capanna
STRUTTURA	Nuova costruzione compatibile
MATERIALI	
GRONDE	

PORTE

FOROMETRIA	Consentito ampliamento porta esistente motivato
INFISSO	Sostituzione con infisso in legno
CORNICE	

GRATE

Non presenti

COMIGNOLI

Non presenti

PROFFERLI

Non presenti

BALCONI

Non presenti

SOLAIO

STRUTTURA

CORRIMANO

PROSPETTI

MURATURA	Manutenzione ordinaria
INTONACI	
TINTEGGIATURA	Nuova colorazione

FINESTRE

FOROMETRIA	Consentito ampliamento finestra esistente motivato
SISTEMA OSCURAMENTO	Utilizzo persiane
INFISSO	Sostituzione con infisso in legno
CORNICE	

GRANDI APERTURE

Non presenti

INDICAZIONE PER L'EFFICIENTAMENTO ENERGETICO DELL'UNITA' EDILIZIA

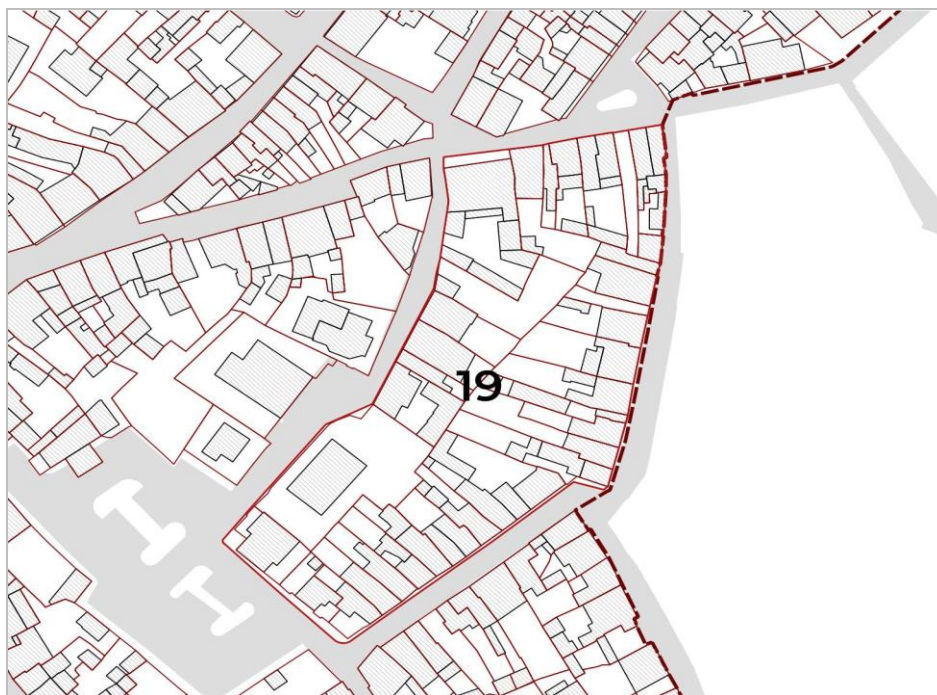
INVOLUCRO	Efficientamento copertura esistente
IMPIANTI FER	Impianti produzione FER con integrazione architettonica
INFISSI	Sostituzione infissi

ISOLATO N. 19

UNITA' EDILIZIA N. 24

NUM. COMPONENTI ELEMENTARI 2

IDENTIFICATIVI DEI COMPONENTI ELEMENTARI A B



PLANIMETRIA ISOLATO



PLANIMETRIA UNITA' EDILIZIA

RIFERIMENTI LOCALIZZATIVI, CATASTALI E STATO DELLA PROPRIETA'**VIA E NUMERO CIVICO**

Via Cavour n 0 (indirizzo principale)

RIFERIMENTI GEOGRAFICI1. CARTOGRAFIA
2. COORDINATE**RIFERIMENTI CATASTALI E PROPRIETA'**

FOGLIO MAPPALE 0

PROPRIETA' ####

ISOLATO N. **19**UNITA' EDILIZIA N. **24**

COMPONENTI ELEMENTARI

A B**COMPONENTE****A**

Numero di livelli

0

Livello relazionale

NO

Funzione primaria

Utilizzo

COMPONENTE**B**

Numero di livelli

0

Livello relazionale

NO

Funzione primaria

Utilizzo

CARATTERI STRUTTURALI

CARATTERI EPIDERMICI

COMPONENTE	A	Descrizione	Conservazione/degrado	Descrizione	Conservazione/degrado
Chiusure verticali				FALSO	
Solai					
Balconi					
Coperture					
Infissi					
Gronde					

COMPONENTE	B	Descrizione	Conservazione/degrado	Descrizione	Conservazione/degrado
Chiusure verticali				FALSO	
Solai					
Balconi					
Coperture					
Infissi					
Gronde					

ISOLATO N. 19 UNITA' EDILIZIA N. 24 COMPONENTI ELEMENTARI DELL'UNITÀ EDILIZIA A B

1.1 CLASSIFICAZIONE EPOCA DI IMPIANTO E DI TRASFORMAZIONE

COD	VOLUMI ELEMENTARI	IMPIANTO	CLASS.	TRASFORMAZIONI	CLASSIFICAZIONE	CLASSIFICAZIONE TIPOLOGICA EDIFICIO	INTERVENTO PREVISTO
1	SUB VOLUME A	1926	<1950	2010 2020	>1950	ER02_Edificio recente incongruo	Ristrutturazione edilizia
2	SUB VOLUME B	1974	>1950	1990 2000	>1950	ER02_Edificio recente incongruo	Ristrutturazione edilizia

1.2 INDICI&PARAMETRI URBANISTICI

COD	DESCRIZIONE	FORMULE	U.M.	STATO ATTUALE			INCREMENTO/DIMINUZIONE			PROGETTO		
				A	B	TOT	A	B	TOT	A	B	TOT
VOLUMI ELEMENTARI												
SE	Superficie edificata		[mq]	121,16	31,62	152,78	0,00	0,00	0,00	121,16	31,62	152,78
Hm	Altezza a monte		[m]	3,20	2,48		0,00	0,00		3,20	2,48	
Hv	Altezza a valle		[m]	3,20	2,48		0,00	0,00		3,20	2,48	
n	Uso seminterrato	1=res - 0=altro		1	1					1	1	
Hcalc	Altezza di calcolo urb.		[m]	3,20	2,48					3,20	2,48	
V	Volume ai fini Urbanistici	SE*Hcalc	[mc]	387,71	78,26	465,97	0,00	0,00	0,00	387,71	78,26	465,97
Vft	Volume fuori terra	SE*Hm	[mc]	387,71	78,26	465,97	0,00	0,00	0,00	387,71	78,26	465,97
Vsnt	Volume seminterrato	SE*(Hv-Hm)	[mc]	0,00	0,00	0,00				0,00	0,00	0,00
VC	Volume Complessivo	Se*Hv	[mc]	387,71	78,26	465,97	0,00	0,00	0,00	387,71	78,26	465,97

INDICI

INDICI				STATO ATTUALE			INCREMENTO/DIMINUZIONE			PROGETTO		
V	Volume ai fini Urbanistici		[mq]			465,97			0,00			465,97
SL	Superficie Lotto		[mq]			322,39			0,00			322,39
SC	Superficie Coperta		[mq]			152,78			0,00			152,78
IC	Indice di Copertura	SC/SL	[mq/mq]			0,47			0,00			0,47
IF	Ind. di fabbr. fondiario	V/SL	[mc/mq]			1,45			0,00			1,45

COMPONENTE	A
● LIVELLO RELAZIONALE	NO
SITUAZIONE ESISTENTE	
UTILIZZO	
FUNZIONE PRIMARIA	
FUNZIONE SECONDARIA	
INDICAZIONI DI PIANO	
INTERVENTO	Mantenimento funzione esistente

COMPONENTE	B
● LIVELLO RELAZIONALE	NO
SITUAZIONE ESISTENTE	
UTILIZZO	
FUNZIONE PRIMARIA	
FUNZIONE SECONDARIA	
INDICAZIONI DI PIANO	
INTERVENTO	Mantenimento funzione esistente



ELEMENTI DA CONSERVARE	CODICE ABACO - TIPOLOGIA ELEMENTO
ELEMENTI DA SOSTITUIRE	NUOVO ELEMENTO SOSTITUITO
1 Intonaco e/o tinteggiatura 2 Pluviali in pvc e amianto	Colorazione da piano colore Pluviali in rame
ELEMENTI DA ELIMINARE	TIPOLOGIA ELEMENTO
1 Reti tecnologiche 2 Reti tecnologiche	Linee elettriche Linee telefoniche
ELEMENTI DA RIPOSIZIONARE	
ADDIZIONI IN AGGETTO	
ADDIZIONI IN VOLUME	

INDICAZIONI TRATTAMENTO INVOLUCRO ESTERNO

COPERTURE

INDICAZIONE INTERVENTO	Nuova costruzione coerente
SAGOMA	Conservazione sagoma copertura esistente
STRUTTURA	Nuova costruzione compatibile
MATERIALI	
GRONDE	Realizzazione di una nuova gronda compatibile

PORTE

FOROMETRIA	Consentito ampliamento porta esistente motivato
INFISSO	Nuovo infisso coerente
CORNICE	

GRATE

Non presenti

COMIGNOLI

Non presenti

PROFFERLI

Non presenti

BALCONI

Non presenti

SOLAIO

STRUTTURA

CORRIMANO

PROSPETTI

MURATURA	Manutenzione ordinaria
INTONACI	Rifacimento intonaco
TINTEGGIATURA	Nuova colorazione

FINESTRE

FOROMETRIA	Consentito ampliamento finestra esistente motivato
SISTEMA OSCURAMENTO	Utilizzo persiane
INFISSO	Nuovo infisso coerente
CORNICE	

GRANDI APERTURE

Non presenti

INDICAZIONE PER L'EFFICIENTAMENTO ENERGETICO DELL'UNITA' EDILIZIA

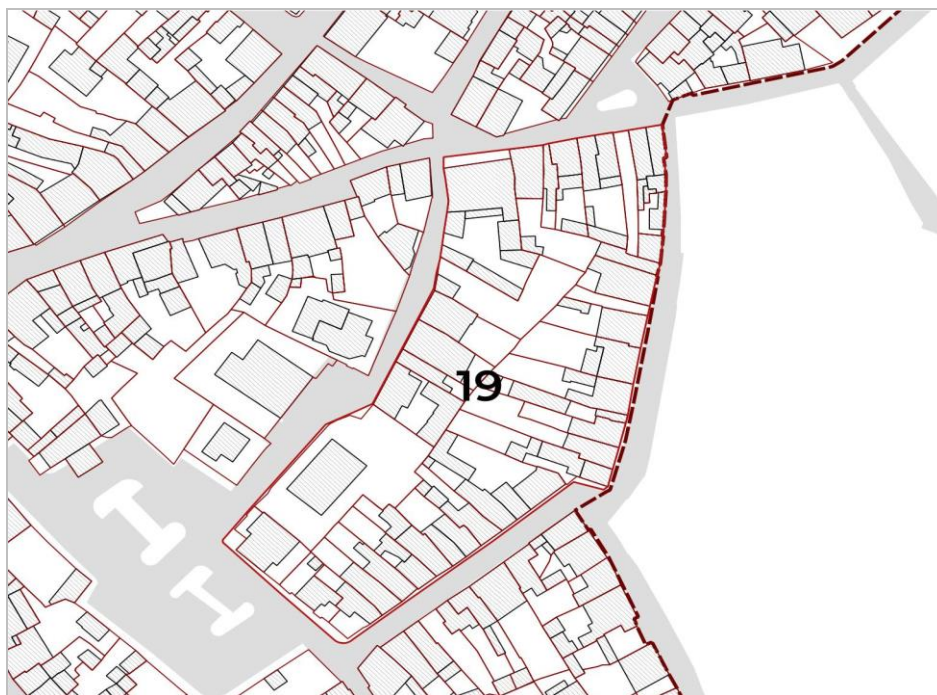
INVOLUCRO	Efficientamento copertura esistente
IMPIANTI FER	Impianti produzione FER con integrazione architettonica
INFISSI	Sostituzione infissi

ISOLATO N. 19

UNITA' EDILIZIA N. 25

NUM. COMPONENTI ELEMENTARI 3

IDENTIFICATIVI DEI COMPONENTI ELEMENTARI A B C



PLANIMETRIA ISOLATO



PLANIMETRIA UNITA' EDILIZIA

RIFERIMENTI LOCALIZZATIVI, CATASTALI E STATO DELLA PROPRIETA'**VIA E NUMERO CIVICO**

Via Cavour n 0 (indirizzo principale)

RIFERIMENTI GEOGRAFICI

1. CARTOGRAFIA
2. COORDINATE

RIFERIMENTI CATASTALI E PROPRIETA'

FOGLIO MAPPALE 0

PROPRIETA' Privata

ISOLATO N. 19

UNITA' EDILIZIA N. 25

COMPONENTI ELEMENTARI

A B C

COMPONENTE	A
Numero di livelli	1
Livello relazionale	NO
Funzione primaria	Residenziale
Utilizzo	Abitato

COMPONENTE	B
Numero di livelli	1
Livello relazionale	NO
Funzione primaria	Residenziale
Utilizzo	Abitato
Livelli superiori	Piano secondo
Funzione livelli superiori	Residenziale
Utilizzo	Abitato

COMPONENTE	C
Numero di livelli	1
Livello relazionale	NO
Funzione primaria	Residenziale
Utilizzo	Abitato

CARATTERI STRUTTURALI			CARATTERI EPIDERMICI		
COMPONENTE	A	Descrizione	Conservazione/degrado	Descrizione	Conservazione/degrado
Chiusure verticali		Muratura in mattoni laterizi		Intonacato	
Solai					
Balconi					
Coperture		Copertura a doppia falda	Nessun degrado	Coppo sardo	Nessun degrado
Infissi		Grandi aperture			
Gronde		Canale		Plastica	Nessun degrado
COMPONENTE	B	Descrizione	Conservazione/degrado	Descrizione	Conservazione/degrado
Chiusure verticali		Muratura in mattoni laterizi	Nessun degrado	Intonacato	Nessun degrado
Solai		Solaio in latero-cemento	Nessun degrado		
Balconi		Balcone in latero-cemento	Nessun degrado		
Coperture		Copertura a doppia falda	Nessun degrado	Coppo sardo	Nessun degrado
Infissi		Finestre Porte			
Gronde					
COMPONENTE	C	Descrizione	Conservazione/degrado	Descrizione	Conservazione/degrado
Chiusure verticali		Muratura in mattoni laterizi		Intonacato	
Solai					
Balconi					
Coperture		Copertura monofalda	Nessun degrado	Coppo sardo	Nessun degrado
Infissi					
Gronde					

ISOLATO N. 19 UNITA' EDILIZIA N. 25 COMPONENTI ELEMENTARI DELL'UNITÀ EDILIZIA A B C

1.1 CLASSIFICAZIONE EPOCA DI IMPIANTO E DI TRASFORMAZIONE

COD	VOLUMI ELEMENTARI	IMPIANTO	CLASS.	TRASFORMAZIONI	CLASSIFICAZIONE	CLASSIFICAZIONE TIPOLOGICA EDIFICIO	INTERVENTO PREVISTO
1	SUB VOLUME A	1974	>1950	2000 2010	>1950	ER02_Edificio recente incongruo	Ristrutturazione edilizia
2	SUB VOLUME B	2003	>1950	2000 2010	>1950	ER02_Edificio recente incongruo	Ristrutturazione edilizia
3	SUB VOLUME C	2010	>1950	2000 2010	>1950	ER02_Edificio recente incongruo	Ristrutturazione edilizia

1.2 INDICI&PARAMETRI URBANISTICI

COD	DESCRIZIONE	FORMULE	U.M.	STATO ATTUALE				INCREMENTO/DIMINUZIONE				PROGETTO			
				A	B	C	TOT	A	B	C	TOT	A	B	C	TOT
SE	Superficie edificata		[mq]	20,27	77,06	22,66	119,99	0,00	0,00	0,00	0,00	20,27	77,06	22,66	119,99
Hm	Altezza a monte		[m]	3,13	7,35	3,10		0,00	0,00	0,00		3,13	7,35	3,10	
Hv	Altezza a valle		[m]	3,13	7,35	3,10		0,00	0,00	0,00		3,13	7,35	3,10	
n	Uso seminterrato	1=res - 0=altro		1	1	1						1	1	1	
Hcalc	Altezza di calcolo urb.		[m]	3,13	7,35	3,10						3,13	7,35	3,10	
V	Volume ai fini Urbanistici	SE*Hcalc	[mc]	63,33	566,42	70,24	700,00	0,00	0,00	0,00	0,00	63,33	566,42	70,24	700,00
Vft	Volume fuori terra	SE*Hm	[mc]	63,33	566,42	70,24	700,00	0,00	0,00	0,00	0,00	63,33	566,42	70,24	700,00
Vsnt	Volume seminterrato	SE*(Hv-Hm)	[mc]	0,00	0,00	0,00	0,00					0,00	0,00	0,00	0,00
VC	Volume Complessivo	Se*Hv	[mc]	63,33	566,42	70,24	700,00	0,00	0,00	0,00	0,00	63,33	566,42	70,24	700,00

INDICI

INDICI				STATO ATTUALE		INCREMENTO/DIMINUZIONE		PROGETTO	
V	Volume ai fini Urbanistici		[mq]		700,00		0,00		700,00
SL	Superficie Lotto		[mq]		171,19		0,00		171,19
SC	Superficie Coperta		[mq]		119,99		0,00		119,99
IC	Indice di Copertura	SC/SL	[mq/mq]		0,70		0,00		0,70
IF	Ind. di fabbr. fondiario	V/SL	[mc/mq]		4,09		0,00		4,09

COMPONENTE	A
● LIVELLO RELAZIONALE	NO
SITUAZIONE ESISTENTE	
UTILIZZO	Abitato
FUNZIONE PRIMARIA	Residenziale
FUNZIONE SECONDARIA	
INDICAZIONI DI PIANO	
INTERVENTO	Mantenimento funzione esistente

COMPONENTE	B
● LIVELLO RELAZIONALE	NO
SITUAZIONE ESISTENTE	
UTILIZZO	Abitato
FUNZIONE PRIMARIA	Residenziale
FUNZIONE SECONDARIA	
INDICAZIONI DI PIANO	
INTERVENTO	Mantenimento funzione esistente

COMPONENTE	B
● LIVELLI SUPERIORI	Piano secondo
SITUAZIONE ESISTENTE	
UTILIZZO	Abitato
FUNZIONE PRIMARIA	Residenziale
FUNZIONE SECONDARIA	
INDICAZIONI DI PIANO	
INTERVENTO	Mantenimento funzione esistente

COMPONENTE	C
● LIVELLO RELAZIONALE	NO
SITUAZIONE ESISTENTE	
UTILIZZO	Abitato
FUNZIONE PRIMARIA	Residenziale
FUNZIONE SECONDARIA	
INDICAZIONI DI PIANO	
INTERVENTO	Mantenimento funzione esistente



ELEMENTI DA CONSERVARE

CODICE ABACO - TIPOLOGIA ELEMENTO

ELEMENTI DA SOSTITUIRE

- 1 Tessitura muraria incoerente
- 2 Tessitura muraria incoerente
- 3 Pluviali in pvc e amianto

NUOVO ELEMENTO SOSTITUITO

- Tessitura muraria coerente
- Mitigazione con intonaco
- Pluviali colorati da piano colore

ELEMENTI DA ELIMINARE

- 1 Reti tecnologiche
- 2 Reti tecnologiche

TIPOLOGIA ELEMENTO

- Linee elettriche
- Linee telefoniche

ELEMENTI DA RIPOSIZIONARE

ADDIZIONI IN AGGETTO

ADDIZIONI IN VOLUME

INDICAZIONI TRATTAMENTO INVOLUCRO ESTERNO

COPERTURE

INDICAZIONE INTERVENTO	Conservazione e manutenzione esistente
SAGOMA	Conservazione sagoma copertura esistente
STRUTTURA	
MATERIALI	
GRONDE	

PORTE

FOROMETRIA	
INFISSO	
CORNICE	

GRATE

Non presenti

COMIGNOLI

Non presenti

PROFFERLI

Non presenti

BALCONI

Presenti

SOLAIO	Conservazione e manutenzione esistente
STRUTTURA	Conservazione e manutenzione esistente
CORRIMANO	Conservazione e manutenzione esistente

PROSPETTI

MURATURA	Manutenzione ordinaria
INTONACI	
TINTEGGIATURA	Nuova colorazione

FINESTRE

FOROMETRIA	
SISTEMA OSCURAMENTO	
INFISSO	
CORNICE	

GRANDI APERTURE

Non presenti

INDICAZIONE PER L'EFFICIENTAMENTO ENERGETICO DELL'UNITA' EDILIZIA

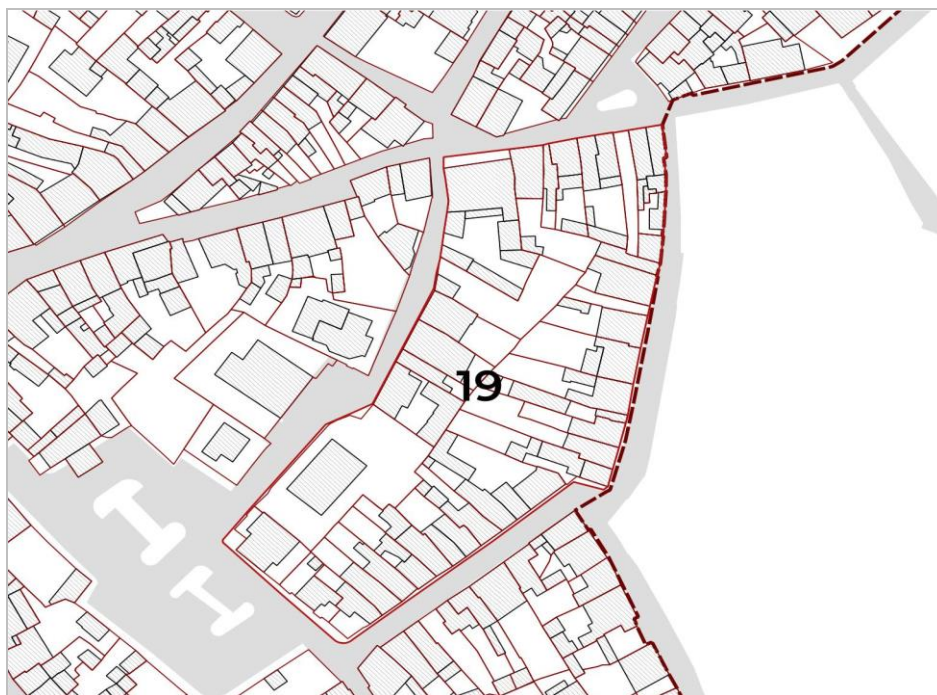
INVOLUCRO	Efficientamento copertura esistente
IMPIANTI FER	Impianti produzione FER con integrazione architettonica
INFISSI	Sostituzione infissi

ISOLATO N. 19

UNITA' EDILIZIA N. 26

NUM. COMPONENTI ELEMENTARI 1

IDENTIFICATIVI DEI COMPONENTI ELEMENTARI A



PLANIMETRIA ISOLATO



PLANIMETRIA UNITA' EDILIZIA

RIFERIMENTI LOCALIZZATIVI, CATASTALI E STATO DELLA PROPRIETA'**VIA E NUMERO CIVICO**

Via Cavour n 26 (indirizzo principale)

RIFERIMENTI GEOGRAFICI

1. CARTOGRAFIA
2. COORDINATE

RIFERIMENTI CATASTALI E PROPRIETA'

FOGLIO MAPPALE 0

PROPRIETA' Privata

CABRAS**PIANO DEL CENTRO STORICO****CARATTERISTICHE DEI COMPONENTI ELEMENTARI****#****#****R02**ISOLATO N. **19**UNITA' EDILIZIA N. **26**

COMPONENTI ELEMENTARI

A

COMPONENTE	A
Numero di livelli	1
Livello relazionale	Piano terra
Funzione primaria	Residenziale
Utilizzo	Abitato

		CARATTERI STRUTTURALI		CARATTERI EPIDERMICI	
COMPONENTE	A	Descrizione	Conservazione/degrado	Descrizione	Conservazione/degrado
Chiusure verticali		Muratura in pietre e malta	Nessun degrado	Intonacato	Nessun degrado
		Muratura in mattoni laterizi			
Solai					
Balconi					
Coperture		Copertura a doppia falda	Nessun degrado	Coppo sardo	Nessun degrado
Infissi		Finestre			Nessun degrado
		Porte			
Gronde		Canale		PVC	Nessun degrado
			Lamiera		

ISOLATO N. 19 UNITA' EDILIZIA N. 26 COMPONENTI ELEMENTARI DELL'UNITÀ EDILIZIA A

1.1 CLASSIFICAZIONE EPOCA DI IMPIANTO E DI TRASFORMAZIONE

COD	VOLUMI ELEMENTARI	IMPIANTO	CLASS.	TRASFORMAZIONI	CLASSIFICAZIONE	CLASSIFICAZIONE TIPOLOGICA EDIFICIO	INTERVENTO PREVISTO
1	SUB VOLUME A	1926	<1950	2000 2010	>1950	ES03_Edificio storico con alterazioni irreversibili	Ristrutturazione edilizia

1.2 INDICI&PARAMETRI URBANISTICI

COD	DESCRIZIONE	FORMULE	U.M.	STATO ATTUALE				INCREMENTO/DIMINUZIONE		PROGETTO			
				A	TOT	A	TOT	A	TOT				
VOLUMI ELEMENTARI				A	TOT	A	TOT	A	TOT	A	TOT	A	TOT
SE	Superficie edificata		[mq]	92,05	92,05	0,00	0,00	92,05	92,05				
Hm	Altezza a monte		[m]	3,13		0,00		3,13					
Hv	Altezza a valle		[m]	3,13		0,00		3,13					
n	Uso seminterrato	1=res - 0=altro		1				1					
Hcalc	Altezza di calcolo urb.		[m]	3,13				3,13					
V	Volume ai fini Urbanistici	SE*Hcalc	[mc]	287,66	287,66	0,00	0,00	287,66	287,66	0,00	0,00	0,00	0,00
Vft	Volume fuori terra	SE*Hm	[mc]	287,66	287,66	0,00		287,66	287,66				
Vsnt	Volume seminterrato	SE*(Hv-Hm)	[mc]	0,00	0,00			0,00	0,00				
VC	Volume Complessivo	Se*Hv	[mc]	287,66	287,66	0,00		287,66	287,66				

INDICI

INDICI				STATO ATTUALE		INCREMENTO/DIMINUZIONE		PROGETTO	
V	Volume ai fini Urbanistici		[mq]		287,66		0,00		287,66
SL	Superficie Lotto		[mq]		158,97		0,00		158,97
SC	Superficie Coperta		[mq]		92,05		0,00		92,05
IC	Indice di Copertura	SC/SL	[mq/mq]		0,58		0,00		0,58
IF	Ind. di fabbr. fondiario	V/SL	[mc/mq]		1,81		0,00		1,81

COMPONENTE	A
● LIVELLO RELAZIONALE	Piano terra
SITUAZIONE ESISTENTE	
UTILIZZO	Abitato
FUNZIONE PRIMARIA	Residenziale
FUNZIONE SECONDARIA	
INDICAZIONI DI PIANO	
INTERVENTO	Mantenimento funzione esistente

**ELEMENTI DA CONSERVARE****CODICE ABACO - TIPOLOGIA ELEMENTO****ELEMENTI DA SOSTITUIRE**

- 1 Pluviali in pvc e amianto
- 2 Intonaco e/o tinteggiatura

NUOVO ELEMENTO SOSTITUITO

Pluviali in rame
Colorazione da piano colore

ELEMENTI DA ELIMINARE

- 1 Reti tecnologiche
- 2 Reti tecnologiche
- 3 Elementi tecnici

TIPOLOGIA ELEMENTO

Linee elettriche
Linee telefoniche
Climatizzatore

ELEMENTI DA RIPOSIZIONARE**ADDIZIONI IN AGGETTO****ADDIZIONI IN VOLUME****INDICAZIONI TRATTAMENTO INVOLUCRO ESTERNO****COPERTURE**

INDICAZIONE INTERVENTO	Conservazione e manutenzione esistente
SAGOMA	Conservazione sagoma copertura esistente
STRUTTURA	
MATERIALI	
GRONDE	Conservazione e manutenzione gronda esistente

PORTE

FOROMETRIA	Consentito ampliamento porta esistente motivato
INFISSO	Sostituzione con infisso in legno
CORNICE	

GRATE

Non presenti

COMIGNOLI

Non presenti

PROFFERLI

Non presenti

BALCONI

Non presenti

SOLAIO

STRUTTURA

CORRIMANO

PROSPETTI

MURATURA	Manutenzione ordinaria
INTONACI	
TINTEGGIATURA	Nuova colorazione

FINESTRE

FOROMETRIA	Conservazione
SISTEMA OSCURAMENTO	Utilizzo persiane
INFISSO	Sostituzione con infisso in legno
CORNICE	

GRANDI APERTURE

Non presenti

INDICAZIONE PER L'EFFICIENTAMENTO ENERGETICO DELL'UNITA' EDILIZIA

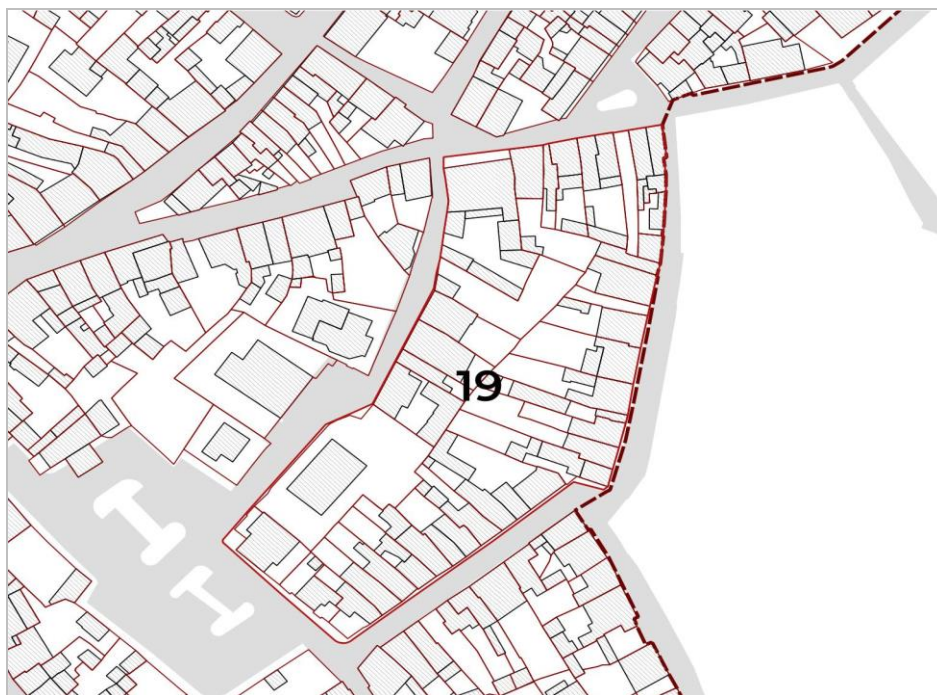
INVOLUCRO	Efficientamento copertura esistente
IMPIANTI FER	Impianti produzione FER con integrazione architettonica
INFISSI	Sostituzione infissi

ISOLATO N. 19

UNITA' EDILIZIA N. 27

NUM. COMPONENTI ELEMENTARI 1

IDENTIFICATIVI DEI COMPONENTI ELEMENTARI A



PLANIMETRIA ISOLATO



PLANIMETRIA UNITA' EDILIZIA

RIFERIMENTI LOCALIZZATIVI, CATASTALI E STATO DELLA PROPRIETA'**VIA E NUMERO CIVICO**

Via Cavour n 28 (indirizzo principale)

RIFERIMENTI GEOGRAFICI

1. CARTOGRAFIA
2. COORDINATE

RIFERIMENTI CATASTALI E PROPRIETA'

FOGLIO MAPPALE 0

PROPRIETA' Privata

CABRAS**PIANO DEL CENTRO STORICO****CARATTERISTICHE DEI COMPONENTI ELEMENTARI****#****#****R02**ISOLATO N. **19**UNITA' EDILIZIA N. **27**

COMPONENTI ELEMENTARI

A

COMPONENTE	A
Numero di livelli	1
Livello relazionale	Piano terra
Funzione primaria	Residenziale
Utilizzo	Abitato

CARATTERI STRUTTURALI			CARATTERI EPIDERMICI		
COMPONENTE	A	Descrizione	Conservazione/degrado	Descrizione	Conservazione/degrado
Chiusure verticali		Muratura in pietre e malta	Nessun degrado	Intonacato	Nessun degrado
		Muratura in mattoni laterizi			
Solai					
Balconi					
Coperture		Copertura a doppia falda	Nessun degrado	Coppo sardo	Nessun degrado
Infissi		Finestre		Metallo	Nessun degrado
		Porte			
Gronde		Canale		Lamiera	Nessun degrado

ISOLATO N. 19 UNITA' EDILIZIA N. 27 COMPONENTI ELEMENTARI DELL'UNITÀ EDILIZIA A

1.1 CLASSIFICAZIONE EPOCA DI IMPIANTO E DI TRASFORMAZIONE

COD	VOLUMI ELEMENTARI	IMPIANTO	CLASS.	TRASFORMAZIONI	CLASSIFICAZIONE	CLASSIFICAZIONE TIPOLOGICA EDIFICIO	INTERVENTO PREVISTO
1	SUB VOLUME A	1926	<1950	2010 2020	>1950	ES02_Edificio storico con alterazioni reversibili	Manutenzione straordinaria

1.2 INDICI&PARAMETRI URBANISTICI

COD	DESCRIZIONE	FORMULE	U.M.	STATO ATTUALE				INCREMENTO/DIMINUZIONE		PROGETTO			
				A	TOT	A	TOT	A	TOT				
VOLUMI ELEMENTARI													
SE	Superficie edificata		[mq]	86,96	86,96	0,00	0,00	86,96	86,96				
Hm	Altezza a monte		[m]	3,50		0,00		3,50					
Hv	Altezza a valle		[m]	3,50		0,00		3,50					
n	Uso seminterrato	1=res - 0=altro		1				1					
Hcalc	Altezza di calcolo urb.		[m]	3,50				3,50					
V	Volume ai fini Urbanistici	SE*Hcalc	[mc]	304,38	0,00	0,00	0,00	304,38	0,00	0,00	0,00	0,00	304,38
Vft	Volume fuori terra	SE*Hm	[mc]	304,38	304,38	0,00	0,00	304,38	304,38				
Vsnt	Volume seminterrato	SE*(Hv-Hm)	[mc]	0,00	0,00			0,00	0,00				
VC	Volume Complessivo	Se*Hv	[mc]	304,38	304,38	0,00	0,00	304,38	304,38				

INDICI

INDICI				STATO ATTUALE		INCREMENTO/DIMINUZIONE		PROGETTO	
V	Volume ai fini Urbanistici		[mq]		304,38		0,00		304,38
SL	Superficie Lotto		[mq]		284,18		0,00		284,18
SC	Superficie Coperta		[mq]		86,96		0,00		86,96
IC	Indice di Copertura	SC/SL	[mq/mq]		0,31		0,00		0,31
IF	Ind. di fabbr. fondiario	V/SL	[mc/mq]		1,07		0,00		1,07

COMPONENTE	A
● LIVELLO RELAZIONALE	Piano terra
SITUAZIONE ESISTENTE	
UTILIZZO	Abitato
FUNZIONE PRIMARIA	Residenziale
FUNZIONE SECONDARIA	
INDICAZIONI DI PIANO	
INTERVENTO	Mantenimento funzione esistente



ELEMENTI DA CONSERVARE CODICE ABACO - TIPOLOGIA ELEMENTO

ELEMENTI DA SOSTITUIRE NUOVO ELEMENTO SOSTITUITO

- | | |
|------------------------------|-----------------------------|
| 1 Porta in alluminio-pvc | Infisso in legno |
| 2 Finestra in alluminio-pvc | Infisso in legno |
| 3 Intonaco e/o tinteggiatura | Colorazione da piano colore |

ELEMENTI DA ELIMINARE TIPOLOGIA ELEMENTO

- | | |
|---------------------|-------------------|
| 1 Reti tecnologiche | Linee elettriche |
| 2 Reti tecnologiche | Linee telefoniche |
| 3 Elementi tecnici | Climatizzatore |

ELEMENTI DA RIPOSIZIONARE

ADDIZIONI IN AGGETTO

- | | |
|-------------|-------------|
| 1 Pensiline | Mitigazione |
|-------------|-------------|

ADDIZIONI IN VOLUME

INDICAZIONI TRATTAMENTO INVOLUCRO ESTERNO

COPERTURE

INDICAZIONE INTERVENTO	Conservazione e manutenzione esistente
SAGOMA	Conservazione sagoma copertura esistente
STRUTTURA	
MATERIALI	
GRONDE	

PORTE

FOROMETRIA	Consentito ampliamento porta esistente motivato
INFISSO	Sostituzione con infisso in legno
CORNICE	

GRATE

Non presenti

COMIGNOLI

Non presenti

PROFFERLI

Non presenti

BALCONI

Non presenti

SOLAIO

STRUTTURA

CORRIMANO

PROSPETTI

MURATURA	Manutenzione ordinaria
INTONACI	
TINTEGGIATURA	Nuova colorazione

FINESTRE

FOROMETRIA	Conservazione
SISTEMA OSCURAMENTO	Utilizzo persiane
INFISSO	Sostituzione con infisso in legno
CORNICE	

GRANDI APERTURE

Non presenti

INDICAZIONE PER L'EFFICIENTAMENTO ENERGETICO DELL'UNITA' EDILIZIA

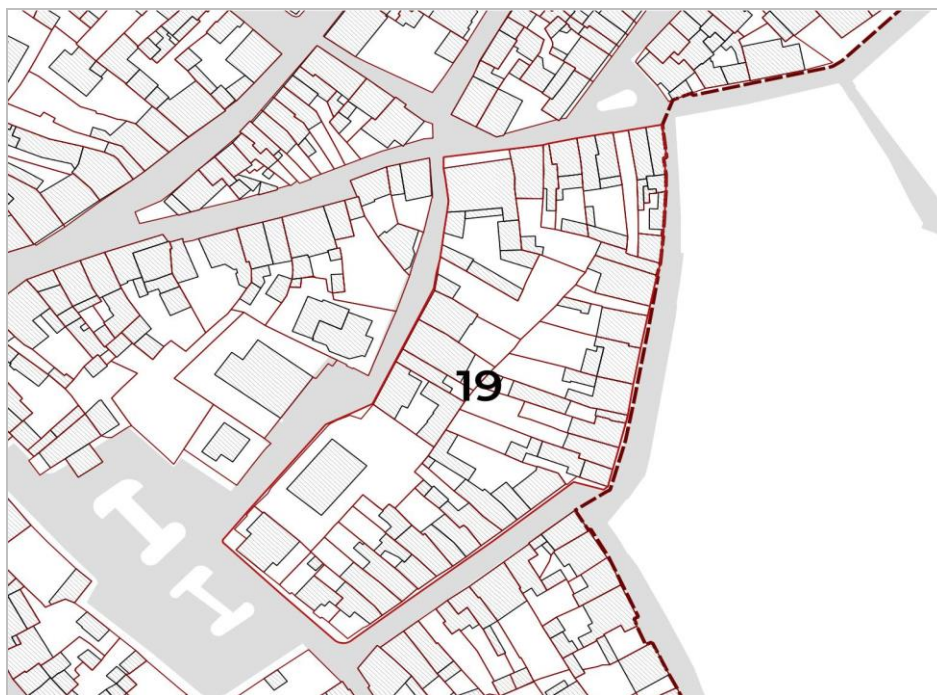
INVOLUCRO	Efficientamento copertura esistente
IMPIANTI FER	Impianti produzione FER con integrazione architettonica
INFISSI	Sostituzione infissi

ISOLATO N. 19

UNITA' EDILIZIA N. 28

NUM. COMPONENTI ELEMENTARI 3

IDENTIFICATIVI DEI COMPONENTI ELEMENTARI A B C



PLANIMETRIA ISOLATO



PLANIMETRIA UNITA' EDILIZIA

RIFERIMENTI LOCALIZZATIVI, CATASTALI E STATO DELLA PROPRIETA'**VIA E NUMERO CIVICO**

Via Cavour n 30 (indirizzo principale)

RIFERIMENTI GEOGRAFICI

1. CARTOGRAFIA
2. COORDINATE

RIFERIMENTI CATASTALI E PROPRIETA'

FOGLIO MAPPALE 0

PROPRIETA' Privata

ISOLATO N. **19**UNITA' EDILIZIA N. **28**

COMPONENTI ELEMENTARI

A B C

COMPONENTE	A
Numero di livelli	1
Livello relazionale	Piano terra
Funzione primaria	Residenziale
Utilizzo	Abitato

COMPONENTE	B
Numero di livelli	1
Livello relazionale	Piano terra
Funzione primaria	Residenziale
Utilizzo	Abitato

COMPONENTE	C
Numero di livelli	1
Livello relazionale	Piano terra
Funzione primaria	Depositi - autorimesse
Utilizzo	Utilizzato

CARATTERI STRUTTURALI			CARATTERI EPIDERMICI		
COMPONENTE	A	Descrizione	Conservazione/degrado	Descrizione	Conservazione/degrado
Chiusure verticali		Muratura in pietre e malta Muratura mista	Nessun degrado	Intonacato	Buono stato di conservazione
Solai					
Balconi					
Coperture		Copertura a doppia falda	Buono stato di conservazione	Coppo sardo	Buono stato di conservazione
Infissi		Finestre Porte		Metallo	Nessun degrado
Gronde		Canale		Lamiera	Buono stato di conservazione
COMPONENTE	B	Descrizione	Conservazione/degrado	Descrizione	Conservazione/degrado
Chiusure verticali		Muratura in pietre e malta Muratura mista	Nessun degrado	Intonacato	Buono stato di conservazione
Solai					
Balconi					
Coperture		Copertura a doppia falda	Buono stato di conservazione	Coppo sardo	Buono stato di conservazione
Infissi					
Gronde					Buono stato di conservazione
COMPONENTE	C	Descrizione	Conservazione/degrado	Descrizione	Conservazione/degrado
Chiusure verticali		Muratura in blocchi cls		Intonacato	
Solai					
Balconi					
Coperture		Copertura monofalda	Cattivo stato di conservazione	Lamiera	Cattivo stato di conservazione
Infissi					
Gronde					

ISOLATO N. 19 UNITA' EDILIZIA N. 28 COMPONENTI ELEMENTARI DELL'UNITÀ EDILIZIA A B C

1.1 CLASSIFICAZIONE EPOCA DI IMPIANTO E DI TRASFORMAZIONE

COD	VOLUMI ELEMENTARI	IMPIANTO	CLASS.	TRASFORMAZIONI	CLASSIFICAZIONE	CLASSIFICAZIONE TIPOLOGICA EDIFICIO	INTERVENTO PREVISTO
1	SUB VOLUME A	1926	<1950	2000 2010	>1950	ES02_Edificio storico con alterazioni reversibili	Manutenzione straordinaria
2	SUB VOLUME B	1926	<1950	2000 2010	>1950	ES02_Edificio storico con alterazioni reversibili	Manutenzione straordinaria
3	SUB VOLUME C	1974	>1950	2000 2010	>1950	ER02_Edificio recente incongruo	Ristrutturazione edilizia

1.2 INDICI&PARAMETRI URBANISTICI

COD	DESCRIZIONE	FORMULE	U.M.	STATO ATTUALE				INCREMENTO/DIMINUZIONE				PROGETTO			
				A	B	C	TOT	A	B	C	TOT	A	B	C	TOT
SE	Superficie edificata		[mq]	43,29	66,40	38,52	148,21	0,00	0,00	38,00	38,00	43,29	66,40	76,52	186,21
Hm	Altezza a monte		[m]	3,94	4,20	2,75		0,00	0,00	0,00		3,94	4,20	2,75	
Hv	Altezza a valle		[m]	3,94	4,20	2,75		0,00	0,00	0,00		3,94	4,20	2,75	
n	Uso seminterrato	1=res - 0=altro		1	1	1						1	1	1	
Hcalc	Altezza di calcolo urb.		[m]	3,94	4,20	2,75						3,94	4,20	2,75	
V	Volume ai fini Urbanistici	SE*Hcalc	[mc]	170,42	278,88	105,94	555,24	0,00	0,00	0,00	0,00	170,42	278,88	210,44	659,74
Vft	Volume fuori terra	SE*Hm	[mc]	170,42	278,88	105,94	555,24	0,00	0,00	0,00	0,00	170,42	278,88	105,94	555,24
Vsnt	Volume seminterrato	SE*(Hv-Hm)	[mc]	0,00	0,00	0,00	0,00					0,00	0,00	0,00	0,00
VC	Volume Complessivo	Se*Hv	[mc]	170,42	278,88	105,94	555,24	0,00	0,00	0,00	0,00	170,42	278,88	210,44	659,74

INDICI

INDICI				STATO ATTUALE		INCREMENTO/DIMINUZIONE		PROGETTO	
V	Volume ai fini Urbanistici		[mq]		555,24		104,50		659,74
SL	Superficie Lotto		[mq]		334,88		0,00		334,88
SC	Superficie Coperta		[mq]		148,21		38,00		186,21
IC	Indice di Copertura	SC/SL	[mq/mq]		0,44		0,11		0,56
IF	Ind. di fabbr. fondiario	V/SL	[mc/mq]		1,66		0,31		1,97

COMPONENTE	A
● LIVELLO RELAZIONALE	Piano terra
SITUAZIONE ESISTENTE	
UTILIZZO	Abitato
FUNZIONE PRIMARIA	Residenziale
FUNZIONE SECONDARIA	
INDICAZIONI DI PIANO	
INTERVENTO	Mantenimento funzione esistente

COMPONENTE	B
● LIVELLO RELAZIONALE	Piano terra
SITUAZIONE ESISTENTE	
UTILIZZO	Abitato
FUNZIONE PRIMARIA	Residenziale
FUNZIONE SECONDARIA	
INDICAZIONI DI PIANO	
INTERVENTO	Mantenimento funzione esistente

COMPONENTE	C
● LIVELLO RELAZIONALE	Piano terra
SITUAZIONE ESISTENTE	
UTILIZZO	Utilizzato
FUNZIONE PRIMARIA	Depositi - autorimesse
FUNZIONE SECONDARIA	
INDICAZIONI DI PIANO	
INTERVENTO	Rifunionalizzazione
NUOVE FUNZIONI	Pertinenze connesse alla residenza
INTERVENTI SPECIFICI CONSENTITI	
ALTEZZE	Mantenimento altezza preesistente
SUPERFICI	Mantenimento esistente
STANDARD R.A.I.	Ampliamento forometria aperture esistente
STANDARD SERVIZI	Riconfigurazione planimetrica dei vani interni



ELEMENTI DA CONSERVARE CODICE ABACO - TIPOLOGIA ELEMENTO

ELEMENTI DA SOSTITUIRE NUOVO ELEMENTO SOSTITUITO

1 Pluviali in pvc e amianto	Manto di copertura coerente
2 Intonaco e/o tinteggiatura	Colorazione da piano colore
3 Porta in alluminio-pvc	Infisso in legno
4 Finestra in alluminio-pvc	Infisso in legno

ELEMENTI DA ELIMINARE TIPOLOGIA ELEMENTO

1 Reti tecnologiche	Linee elettriche
2 Reti tecnologiche	Linee telefoniche

ELEMENTI DA RIPOSIZIONARE

Gronde	
--------	--

ADDIZIONI IN AGGETTO

--	--

ADDIZIONI IN VOLUME

--	--

INDICAZIONI TRATTAMENTO INVOLUCRO ESTERNO

COPERTURE

INDICAZIONE INTERVENTO	Conservazione e manutenzione esistente
SAGOMA	Conservazione sagoma copertura esistente
STRUTTURA	
MATERIALI	
GRONDE	Conservazione e manutenzione gronda esistente

PORTE

FOROMETRIA	Consentito ampliamento porta esistente motivato
INFISSO	Sostituzione con infisso in legno
CORNICE	

GRATE

	Non presenti
--	--------------

COMIGNOLI

	Non presenti
--	--------------

PROFFERLI

	Non presenti
--	--------------

BALCONI

	Non presenti
--	--------------

SOLAIO

--	--

STRUTTURA

--	--

CORRIMANO

--	--

PROSPETTI

MURATURA	Manutenzione ordinaria
INTONACI	
TINTEGGIATURA	Nuova colorazione

FINESTRE

FOROMETRIA	
SISTEMA OSCURAMENTO	Utilizzo persiane
INFISSO	Sostituzione con infisso in legno
CORNICE	

GRANDI APERTURE

	Non presenti
--	--------------

INDICAZIONE PER L'EFFICIENTAMENTO ENERGETICO DELL'UNITA' EDILIZIA

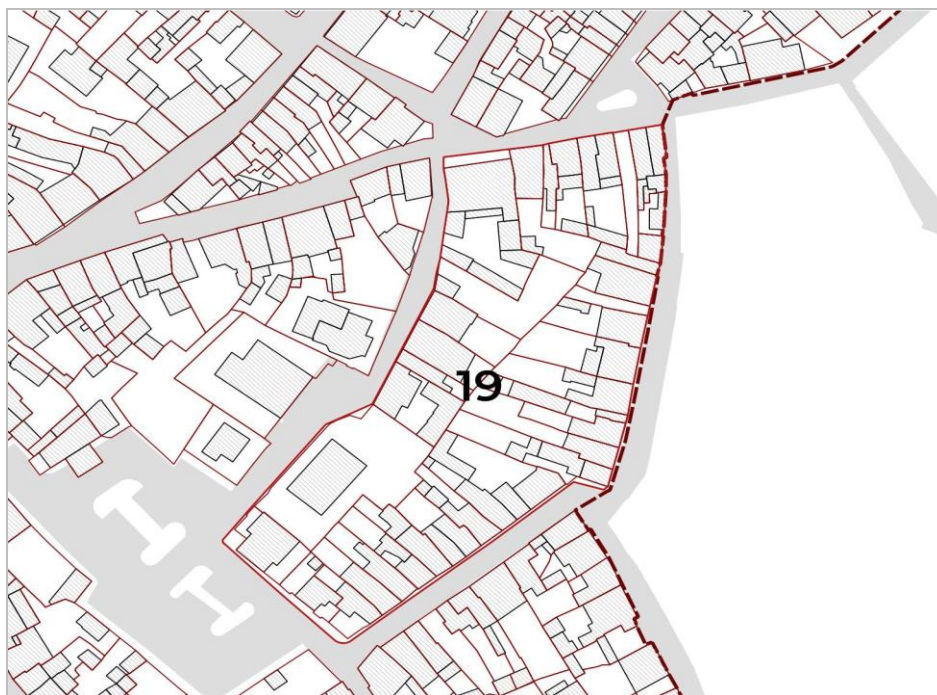
INVOLUCRO	Efficientamento copertura esistente
IMPIANTI FER	Impianti produzione FER con integrazione architettonica
INFISSI	Sostituzione infissi

ISOLATO N. 19

UNITA' EDILIZIA N. 29

NUM. COMPONENTI ELEMENTARI 5

IDENTIFICATIVI DEI COMPONENTI ELEMENTARI A B C D E



PLANIMETRIA ISOLATO



PLANIMETRIA UNITA' EDILIZIA

RIFERIMENTI LOCALIZZATIVI, CATASTALI E STATO DELLA PROPRIETA'**VIA E NUMERO CIVICO**

Via G. Maria Angioy n 27 (indirizzo principale)

RIFERIMENTI GEOGRAFICI1. CARTOGRAFIA
2. COORDINATE**RIFERIMENTI CATASTALI E PROPRIETA'**

FOGLIO MAPPALE 0

PROPRIETA' Privata

ISOLATO N. 19

UNITA' EDILIZIA N. 29

COMPONENTI ELEMENTARI

A B C D E

COMPONENTE	A
Numero di livelli	1
Livello relazionale	Piano terra
Funzione primaria	Commerciale
Utilizzo	Utilizzato

COMPONENTE	B
Numero di livelli	1
Livello relazionale	Piano terra
Funzione primaria	Commerciale
Utilizzo	Utilizzato

COMPONENTE	C
Numero di livelli	1
Livello relazionale	Piano terra
Funzione primaria	Commerciale
Utilizzo	Utilizzato

COMPONENTE	D
Numero di livelli	1
Livello relazionale	NO
Funzione primaria	Commerciale
Utilizzo	Utilizzato

COMPONENTE	E
Numero di livelli	1
Funzione primaria	Commerciale
Livello relazionale	NO
Utilizzo	Utilizzato

CARATTERI STRUTTURALI			CARATTERI EPIDERMICI		
COMPONENTE	A	Descrizione	Conservazione/degrado	Descrizione	Conservazione/degrado
Chiusure verticali		Muratura in pietre e malta Muratura in mattoni laterizi	Cattivo stato di conservazione	Intonacato	Nessun degrado
Solai					
Balconi					
Coperture		Copertura a doppia falda	Buono stato di conservazione	Coppo sardo	Buono stato di conservazione
Infissi		Porte		Legno Metallo	Buono stato di conservazione
Gronde		Canale		Lamiera	Buono stato di conservazione
COMPONENTE	B	Descrizione	Conservazione/degrado	Descrizione	Conservazione/degrado
Chiusure verticali		Muratura in pietre e malta Muratura in mattoni laterizi	Buono stato di conservazione	Intonacato	Nessun degrado
Solai					
Balconi					
Coperture		Copertura piana da definire	Cattivo stato di conservazione	Altro	Cattivo stato di conservazione
Infissi		Finestre		Metallo	Buono stato di conservazione
Gronde		Canale		Lamiera	
COMPONENTE	C	Descrizione	Conservazione/degrado	Descrizione	Conservazione/degrado
Chiusure verticali		Muratura in pietre e malta Muratura in mattoni laterizi	Buono stato di conservazione	Intonacato	Nessun degrado
Solai					
Balconi					
Coperture		Copertura a doppia falda	Buono stato di conservazione	Lamiera	Cattivo stato di conservazione
Infissi		Porte			Buono stato di conservazione
Gronde		Canale		Plastica	Buono stato di conservazione
COMPONENTE	D	Descrizione	Conservazione/degrado	Descrizione	Conservazione/degrado
Chiusure verticali		Muratura in mattoni laterizi	Cattivo stato di conservazione	FALSO	
Solai					
Balconi					
Coperture		Copertura monofalda	Cattivo stato di conservazione	Lamiera	Cattivo stato di conservazione
Infissi					
Gronde					

CARATTERI STRUTTURALI

CARATTERI EPIDERMICI

COMPONENTE	E	Descrizione	Conservazione/degrado	Descrizione	Conservazione/degrado
Chiusure verticali		Muratura in mattoni laterizi		FALSO	
Solai					
Balconi					
Coperture		Copertura monofalda	Buono stato di conservazione	Coppo sardo	Buono stato di conservazione
Infissi					

Gronde

ISOLATO N. 19 UNITA' EDILIZIA N. 29 COMPONENTI ELEMENTARI DELL'UNITÀ EDILIZIA A B C D E

1.1 CLASSIFICAZIONE EPOCA DI IMPIANTO E DI TRASFORMAZIONE

COD	VOLUMI ELEMENTARI			IMPIANTO	CLASS.	TRASFORMAZIONI			CLASSIFICAZIONE	CLASSIFICAZIONE TIPOLOGICA EDIFICIO	INTERVENTO PREVISTO
1	SUB VOLUME	A		1926	<1950	1990	2000	>1950		ES03_Edificio storico con alterazioni irreversibili	Manutenzione straordinaria
2	SUB VOLUME	B		1926	<1950	1990	2000	>1950		ER01_Edificio recente congruo	Ristrutturazione edilizia
3	SUB VOLUME	C		1926	<1950	1990	2000	>1950		ER02_Edificio recente incongruo	Ristrutturazione edilizia
4	SUB VOLUME	D		1926	<1950	1990	2000	>1950		ER02_Edificio recente incongruo	Ristrutturazione edilizia

1.2 INDICI&PARAMETRI URBANISTICI

COD	DESCRIZIONE	FORMULE	U.M.	STATO ATTUALE					INCREMENTO/DIMINUZIONE					PROGETTO				
				A	B	C	D	TOT	A	B	C	D	TOT	A	B	C	D	TOT
VOLUMI ELEMENTARI																		
SE	Superficie edificata		[mq]	97,01	54,10	101,55	72,20	324,86	0,00	0,00	0,00	0,00	0,00	97,01	54,10	101,55	72,20	324,86
Hm	Altezza a monte		[m]	3,30	4,18	3,80	2,95		0,00	0,00	0,00	0,00		3,30	4,18	3,80	2,95	
Hv	Altezza a valle		[m]	3,30	4,18	3,80	2,95		0,00	0,00	0,00	0,00		3,30	4,18	3,80	2,95	
n	Usò seminterrato	1=res - 0=altro		1	1	1	1							1	1	1	1	
Hcalc	Altezza di calcolo urb.		[m]	3,30	4,18	3,80	2,95							3,30	4,18	3,80	2,95	
V	Volume ai fini Urbanistici	SE*Hcalc	[mc]	320,14	225,86	385,89	213,00	1.144,89	0,00	0,00	0,00	0,00	0,00	320,14	225,86	385,89	213,00	1.144,89
Vft	Volume fuori terra	SE*Hm	[mc]	320,14	225,86	385,89	213,00	1144,89	0,00	0,00	0,00	0,00	0,00	320,14	225,86	385,89	213,00	1.144,89
Vsnt	Volume seminterrato	SE*(Hv-Hm)	[mc]	0,00	0,00	0,00	0,00	0,00						0,00	0,00	0,00	0,00	0,00
VC	Volume Complessivo	Se*Hv	[mc]	320,14	225,86	385,89	213,00	1.144,89	0,00	0,00	0,00	0,00	0,00	320,14	225,86	385,89	213,00	1.144,89

2.1 CLASSIFICAZIONE EPOCA DI IMPIANTO E DI TRASFORMAZIONE

COD	VOLUMI ELEMENTARI			IMPIANTO	CLASS.	TRASFORMAZIONI			CLASSIFICAZIONE	CLASSIFICAZIONE TIPOLOGICA EDIFICIO	INTERVENTO PREVISTO
5	SUB VOLUME	E		1997	>1950	1990	2000	>1950		ER01_Edificio recente congruo	Ristrutturazione edilizia

2.2 INDICI&PARAMETRI URBANISTICI

COD	DESCRIZIONE	FORMULE	U.M.	STATO ATTUALE		INCREMENTO/DIMINUZIONE		PROGETTO	
				E	TOT	E	TOT	E	TOT
VOLUMI ELEMENTARI									
SE	Superficie edificata		[mq]	6,85	6,85	0,00	0,00	6,85	6,85
Hm	Altezza a monte		[m]	2,73		0,00		2,73	
Hv	Altezza a valle		[m]	2,73		0,00		2,73	
n	Usò seminterrato	1=res - 0=altro		1				1	
Hcalc	Altezza di calcolo urb.		[m]	2,73				2,73	
V	Volume ai fini Urbanistici	SE*Hcalc	[mc]	18,66	18,66	0,00	0,00	18,66	18,66
Vft	Volume fuori terra	SE*Hm	[mc]	18,66	18,66	0,00	0,00	18,66	18,66
Vsnt	Volume seminterrato	SE*(Hv-Hm)	[mc]	0,00	0,00			0,00	0,00
VC	Volume Complessivo	Se*Hv	[mc]	18,66	18,66	0,00	0,00	18,66	18,66

INDICI				STATO ATTUALE		INCREMENTO/DIMINUZIONE		PROGETTO	
V	Volume ai fini Urbanistici		[mq]		1.163,55		0,00		1.163,55
SL	Superficie Lotto		[mq]		569,99		0,00		569,99
SC	Superficie Coperta		[mq]		331,71		0,00		331,71
IC	Indice di Copertura	SC/SL	[mq/mq]		0,58		0,00		0,58
IF	Ind. di fabbr. fondiario	V/SL	[mc/mq]		2,04		0,00		2,04

COMPONENTE	A
● LIVELLO RELAZIONALE	Piano terra
SITUAZIONE ESISTENTE	
UTILIZZO	Utilizzato
FUNZIONE PRIMARIA	Commerciale
FUNZIONE SECONDARIA	
INDICAZIONI DI PIANO	
INTERVENTO	Mantenimento funzione esistente

COMPONENTE	B
● LIVELLO RELAZIONALE	Piano terra
SITUAZIONE ESISTENTE	
UTILIZZO	Utilizzato
FUNZIONE PRIMARIA	Commerciale
FUNZIONE SECONDARIA	
INDICAZIONI DI PIANO	
INTERVENTO	Mantenimento funzione esistente

CABRAS**PIANO DEL CENTRO STORICO****ANALISI E INDICAZIONI FUNZIONALI****1****1****B.2**

COMPONENTE	C
● LIVELLO RELAZIONALE	Piano terra
SITUAZIONE ESISTENTE	
UTILIZZO	Utilizzato
FUNZIONE PRIMARIA	Commerciale
FUNZIONE SECONDARIA	
INDICAZIONI DI PIANO	
INTERVENTO	Mantenimento funzione esistente

COMPONENTE	D
● LIVELLO RELAZIONALE	NO
SITUAZIONE ESISTENTE	
UTILIZZO	Utilizzato
FUNZIONE PRIMARIA	Commerciale
FUNZIONE SECONDARIA	
INDICAZIONI DI PIANO	
INTERVENTO	Mantenimento funzione esistente

COMPONENTE	E
● LIVELLO RELAZIONALE	NO
SITUAZIONE ESISTENTE	
UTILIZZO	Utilizzato
FUNZIONE PRIMARIA	Commerciale
FUNZIONE SECONDARIA	
INDICAZIONI DI PIANO	
INTERVENTO	Mantenimento funzione esistente



ELEMENTI DA CONSERVARE

CODICE ABACO - TIPOLOGIA ELEMENTO

ELEMENTI DA SOSTITUIRE

- 1 Copertura
- 2 Pluviali in pvc e amianto
- 3 Intonaco e/o tinteggiatura
- 4 Porta in alluminio-pvc

NUOVO ELEMENTO SOSTITUITO

- Manto di copertura coerente
- Pluviali colorati da piano colore
- Colorazione da piano colore

ELEMENTI DA ELIMINARE

- 1 Scritte vandaliche

TIPOLOGIA ELEMENTO

ELEMENTI DA RIPOSIZIONARE

- Gronde

ADDIZIONI IN AGGETTO

- 1 Cornicione

Mitigazione

ADDIZIONI IN VOLUME

INDICAZIONI TRATTAMENTO INVOLUCRO ESTERNO

COPERTURE

INDICAZIONE INTERVENTO	Nuova costruzione coerente
SAGOMA	Conservazione sagoma copertura esistente
STRUTTURA	Nuova costruzione compatibile
MATERIALI	Nuovo manto con elementi coerenti
GRONDE	Realizzazione di una nuova gronda compatibile

PORTE

FOROMETRIA	Consentito spostamento porta motivato
INFISSO	Sostituzione con infisso in legno
CORNICE	

GRATE

Non presenti

COMIGNOLI

Non presenti

PROFFERLI

Non presenti

BALCONI

Non presenti

- SOLAIO
- STRUTTURA
- CORRIMANO

PROSPETTI

MURATURA	Manutenzione ordinaria
INTONACI	
TINTEGGIATURA	Nuova colorazione

FINESTRE

FOROMETRIA	Conservazione
SISTEMA OSCURAMENTO	Utilizzo persiane
INFISSO	Sostituzione con infisso in legno
CORNICE	

GRANDI APERTURE

Non presenti

INDICAZIONE PER L'EFFICIENTAMENTO ENERGETICO DELL'UNITA' EDILIZIA

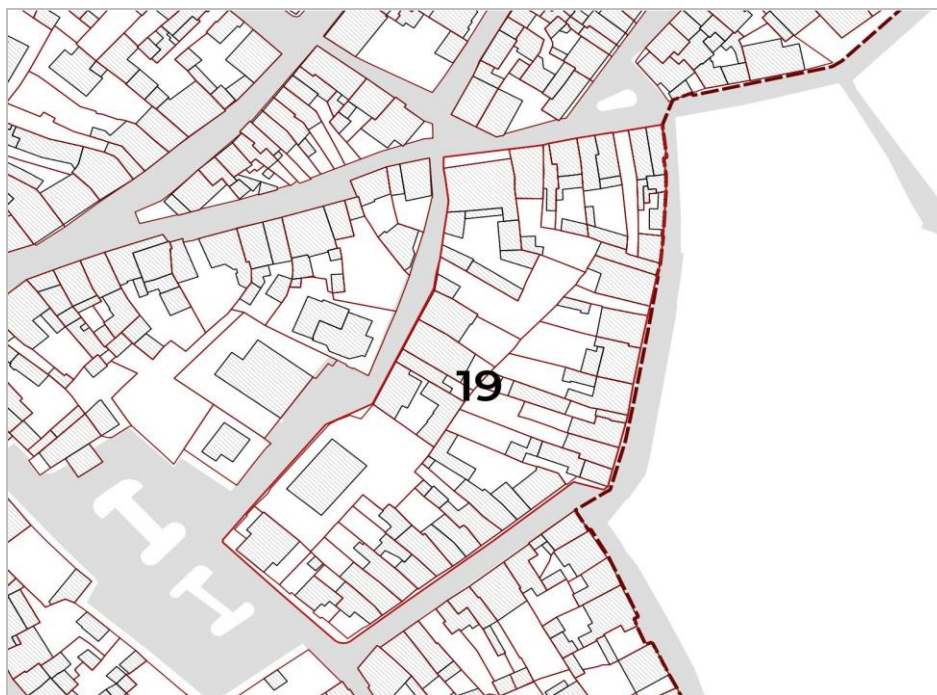
INVOLUCRO	Efficientamento copertura esistente
IMPIANTI FER	Impianti produzione FER con integrazione architettonica
INFISSI	Sostituzione infissi

ISOLATO N. 19

UNITA' EDILIZIA N. 30

NUM. COMPONENTI ELEMENTARI 3

IDENTIFICATIVI DEI COMPONENTI ELEMENTARI A B C



PLANIMETRIA ISOLATO



PLANIMETRIA UNITA' EDILIZIA

RIFERIMENTI LOCALIZZATIVI, CATASTALI E STATO DELLA PROPRIETA'**VIA E NUMERO CIVICO**

Via G. Maria Angioy n 0 (indirizzo principale)

RIFERIMENTI GEOGRAFICI1. CARTOGRAFIA
2. COORDINATE**RIFERIMENTI CATASTALI E PROPRIETA'**

FOGLIO MAPPALE 0

PROPRIETA' Privata

ISOLATO N. **19**UNITA' EDILIZIA N. **30**

COMPONENTI ELEMENTARI

A B C

COMPONENTE	A
Numero di livelli	1
Livello relazionale	Piano terra
Funzione primaria	Residenziale
Utilizzo	Abitato

COMPONENTE	B
Numero di livelli	1
Livello relazionale	NO
Funzione primaria	Residenziale
Utilizzo	Abitato

COMPONENTE	C
Numero di livelli	1
Livello relazionale	NO
Funzione primaria	Residenziale
Utilizzo	Abitato

CARATTERI STRUTTURALI			CARATTERI EPIDERMICI		
COMPONENTE	A	Descrizione	Conservazione/degrado	Descrizione	Conservazione/degrado
Chiusure verticali		Muratura in mattoni laterizi	Nessun degrado	Intonacato	Nessun degrado
Solai					
Balconi					
Coperture		Copertura a doppia falda	Buono stato di conservazione	Coppo sardo	Buono stato di conservazione
Infissi		Finestre Porte		Legno	Nessun degrado
Gronde					
Canale					
Lamiera					
Nessun degrado					
COMPONENTE	B	Descrizione	Conservazione/degrado	Descrizione	Conservazione/degrado
Chiusure verticali		Muratura in mattoni laterizi		Intonacato	
Solai					
Balconi					
Coperture		Copertura monofalda	Buono stato di conservazione	Coppo sardo	Buono stato di conservazione
Infissi					
Gronde					
COMPONENTE	C	Descrizione	Conservazione/degrado	Descrizione	Conservazione/degrado
Chiusure verticali		Muratura in mattoni laterizi		Intonacato	
Solai					
Balconi					
Coperture		Copertura monofalda	Buono stato di conservazione	Coppo sardo	Buono stato di conservazione
Infissi					
Gronde					

ISOLATO N. 19 UNITA' EDILIZIA N. 30 COMPONENTI ELEMENTARI DELL'UNITÀ EDILIZIA A B C

1.1 CLASSIFICAZIONE EPOCA DI IMPIANTO E DI TRASFORMAZIONE

COD	VOLUMI ELEMENTARI	IMPIANTO	CLASS.	TRASFORMAZIONI	CLASSIFICAZIONE	CLASSIFICAZIONE TIPOLOGICA EDIFICIO	INTERVENTO PREVISTO
1	SUB VOLUME A	1926	<1950	2010 2020	>1950	ER01_Edificio recente congruo	Manutenzione straordinaria
2	SUB VOLUME B	1974	>1950	1990 2000	>1950	ER01_Edificio recente congruo	Manutenzione straordinaria
3	SUB VOLUME C	1974	>1950	1990 2000	>1950	ER01_Edificio recente congruo	Manutenzione straordinaria

1.2 INDICI&PARAMETRI URBANISTICI

COD	DESCRIZIONE	FORMULE	U.M.	STATO ATTUALE				INCREMENTO/DIMINUZIONE				PROGETTO			
				A	B	C	TOT	A	B	C	TOT	A	B	C	TOT
SE	Superficie edificata		[mq]	92,12	22,06	11,86	126,03	0,00	0,00	0,00	0,00	92,12	22,06	11,86	126,03
Hm	Altezza a monte		[m]	3,61	3,06	2,76		0,00	0,00	0,00		3,61	3,06	2,76	
Hv	Altezza a valle		[m]	3,61	3,06	2,76		0,00	0,00	0,00		3,61	3,06	2,76	
n	Uso seminterrato	1=res - 0=altro		1	1	1						1	1	1	
Hcalc	Altezza di calcolo urb.		[m]	3,61	3,06	2,76						3,61	3,06	2,76	
V	Volume ai fini Urbanistici	SE*Hcalc	[mc]	332,73	67,54	32,75	433,01	0,00	0,00	0,00	0,00	332,73	67,54	32,75	433,01
Vft	Volume fuori terra	SE*Hm	[mc]	332,73	67,54	32,75	433,01	0,00	0,00	0,00	0,00	332,73	67,54	32,75	433,01
Vsnt	Volume seminterrato	SE*(Hv-Hm)	[mc]	0,00	0,00	0,00	0,00					0,00	0,00	0,00	0,00
VC	Volume Complessivo	Se*Hv	[mc]	332,73	67,54	32,75	433,01	0,00	0,00	0,00	0,00	332,73	67,54	32,75	433,01


INDICI

			STATO ATTUALE	INCREMENTO/DIMINUZIONE	PROGETTO
V	Volume ai fini Urbanistici	[mq]	433,01	0,00	433,01
SL	Superficie Lotto	[mq]	180,98	0,00	180,98
SC	Superficie Coperta	[mq]	126,03	0,00	126,03
IC	Indice di Copertura	SC/SL [mq/mq]	0,70	0,00	0,70
IF	Ind. di fabbr. fondiario	V/SL [mc/mq]	2,39	0,00	2,39

COMPONENTE	A
● LIVELLO RELAZIONALE	Piano terra
SITUAZIONE ESISTENTE	
UTILIZZO	Abitato
FUNZIONE PRIMARIA	Residenziale
FUNZIONE SECONDARIA	
INDICAZIONI DI PIANO	
INTERVENTO	Mantenimento funzione esistente

COMPONENTE	B
● LIVELLO RELAZIONALE	NO
SITUAZIONE ESISTENTE	
UTILIZZO	Abitato
FUNZIONE PRIMARIA	Residenziale
FUNZIONE SECONDARIA	
INDICAZIONI DI PIANO	
INTERVENTO	Mantenimento funzione esistente

COMPONENTE	C
● LIVELLO RELAZIONALE	NO
SITUAZIONE ESISTENTE	
UTILIZZO	Abitato
FUNZIONE PRIMARIA	Residenziale
FUNZIONE SECONDARIA	
INDICAZIONI DI PIANO	
INTERVENTO	Mantenimento funzione esistente



ELEMENTI DA CONSERVARE CODICE ABACO - TIPOLOGIA ELEMENTO

ELEMENTI DA SOSTITUIRE NUOVO ELEMENTO SOSTITUITO

- | | |
|---|--|
| <ul style="list-style-type: none"> 1 Pluviali in pvc e amianto 2 Intonaco e/o tinteggiatura | <ul style="list-style-type: none"> Pluviali colorati da piano colore Colorazione da piano colore |
|---|--|

ELEMENTI DA ELIMINARE TIPOLOGIA ELEMENTO

ELEMENTI DA RIPOSIZIONARE

ADDIZIONI IN AGGETTO

ADDIZIONI IN VOLUME

INDICAZIONI TRATTAMENTO INVOLUCRO ESTERNO

COPERTURE

INDICAZIONE INTERVENTO	Conservazione e manutenzione esistente
SAGOMA	Conservazione sagoma copertura esistente
STRUTTURA	
MATERIALI	
GRONDE	Conservazione e manutenzione gronda esistente

PORTE

FOROMETRIA	Consentito ampliamento porta esistente motivato
INFISSO	Manutenzione
CORNICE	

GRATE

Non presenti

COMIGNOLI

Non presenti

PROFFERLI

Non presenti

BALCONI

Non presenti

SOLAIO

STRUTTURA

CORRIMANO

PROSPETTI

MURATURA	Manutenzione ordinaria
INTONACI	
TINTEGGIATURA	Nuova colorazione

FINESTRE

FOROMETRIA	Conservazione
SISTEMA OSCURAMENTO	Conservazione tipologia esistente
INFISSO	Manutenzione
CORNICE	

GRANDI APERTURE

Non presenti

INDICAZIONE PER L'EFFICIENTAMENTO ENERGETICO DELL'UNITA' EDILIZIA

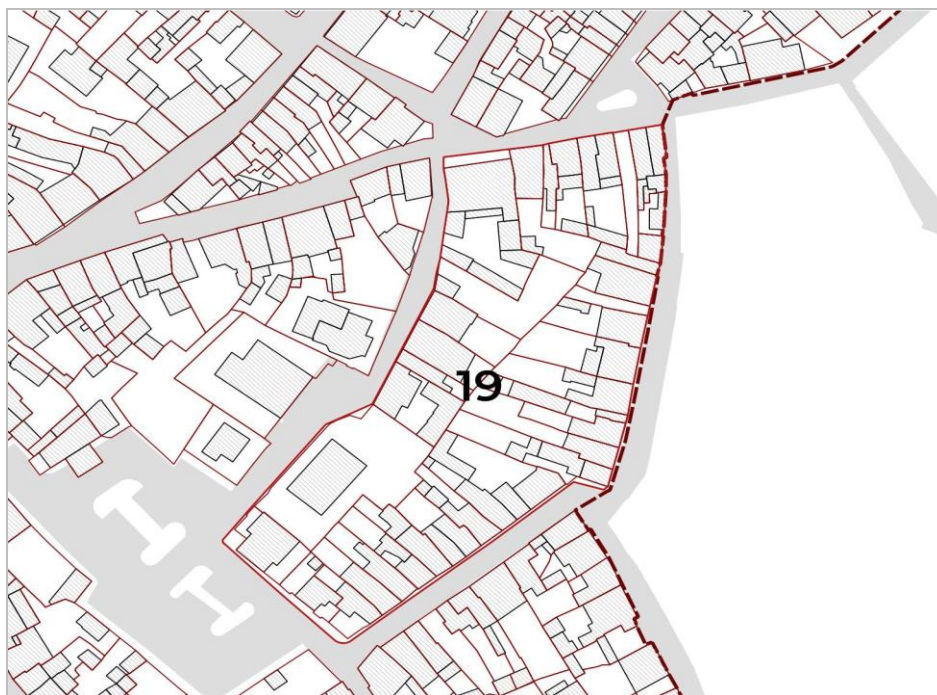
INVOLUCRO	Efficientamento copertura esistente
IMPIANTI FER	Impianti produzione FER con integrazione architettonica
INFISSI	Sostituzione infissi

ISOLATO N. 19

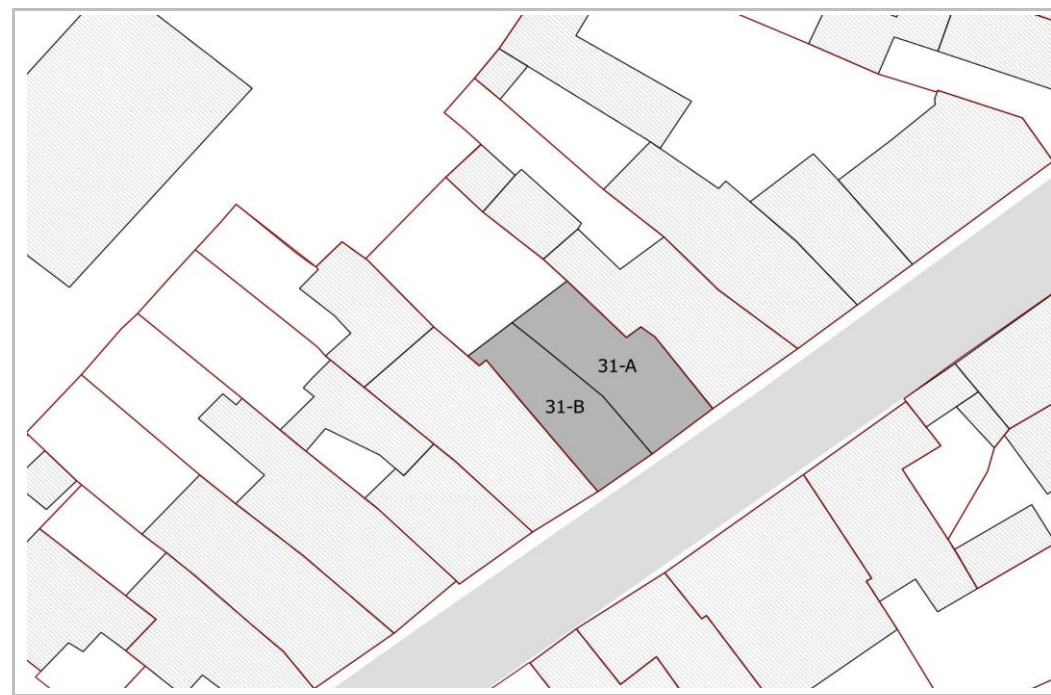
UNITA' EDILIZIA N. 31

NUM. COMPONENTI ELEMENTARI 2

IDENTIFICATIVI DEI COMPONENTI ELEMENTARI A B



PLANIMETRIA ISOLATO



PLANIMETRIA UNITA' EDILIZIA

RIFERIMENTI LOCALIZZATIVI, CATASTALI E STATO DELLA PROPRIETA'**VIA E NUMERO CIVICO**

Via G. Maria Angioy n 17, 19 (indirizzo principale)

RIFERIMENTI GEOGRAFICI

1. CARTOGRAFIA
2. COORDINATE

RIFERIMENTI CATASTALI E PROPRIETA'

FOGLIO MAPPALE 0

PROPRIETA' Privata

ISOLATO N. **19**UNITA' EDILIZIA N. **31**

COMPONENTI ELEMENTARI

A B

COMPONENTE	A
Numero di livelli	1
Livello relazionale	Piano terra
Funzione primaria	Residenziale
Utilizzo	Disabitato

COMPONENTE	B
Numero di livelli	1
Livello relazionale	Piano terra
Funzione primaria	Residenziale
Utilizzo	Disabitato

CARATTERI STRUTTURALI			CARATTERI EPIDERMICI		
COMPONENTE	A	Descrizione	Conservazione/degrado	Descrizione	Conservazione/degrado
Chiusure verticali		Muratura in mattoni laterizi Muratura in blocchi cls	Buono stato di conservazione	Non finito	
Solai					
Balconi					
Coperture		Copertura a doppia falda	Cattivo stato di conservazione	Coppo sardo	Cattivo stato di conservazione
Infissi		Porte		Legno	Cattivo stato di conservazione
Gronde				#RIF!	
COMPONENTE	B	Descrizione	Conservazione/degrado	Descrizione	Conservazione/degrado
Chiusure verticali		Muratura in pietre e malta Muratura in mattoni laterizi	Buono stato di conservazione	Intonacato Intonacato	Buono stato di conservazione
Solai					
Balconi					
Coperture		Copertura a doppia falda	Buono stato di conservazione	Coppo sardo	Buono stato di conservazione
Infissi		Finestre Porte		Legno	Cattivo stato di conservazione
Gronde		Canale		Plastica	Nessun degrado

ISOLATO N. 19 UNITA' EDILIZIA N. 31 COMPONENTI ELEMENTARI DELL'UNITÀ EDILIZIA A B

1.1 CLASSIFICAZIONE EPOCA DI IMPIANTO E DI TRASFORMAZIONE

COD	VOLUMI ELEMENTARI	IMPIANTO	CLASS.	TRASFORMAZIONI	CLASSIFICAZIONE	CLASSIFICAZIONE TIPOLOGICA EDIFICIO	INTERVENTO PREVISTO
1	SUB VOLUME A	1926	<1950	1970 1980	>1950	ER04_Edificio recente da rifunzionalizzare	Ristrutturazione edilizia
2	SUB VOLUME B	1926	<1950	1970 1980	>1950	ER04_Edificio recente da rifunzionalizzare	Ristrutturazione edilizia

1.2 INDICI&PARAMETRI URBANISTICI

COD	DESCRIZIONE	FORMULE	U.M.	STATO ATTUALE			INCREMENTO/DIMINUZIONE			PROGETTO		
				A	B	TOT	A	B	TOT	A	B	TOT
VOLUMI ELEMENTARI												
SE	Superficie edificata		[mq]	69,38	56,93	126,31	10,00	10,00	20,00	79,38	66,93	146,31
Hm	Altezza a monte		[m]	3,11	3,64		0,53	0,00		3,64	3,64	
Hv	Altezza a valle		[m]	3,11	3,64		0,53	0,00		3,64	3,64	
n	Uso seminterrato	1=res - 0=altro		1	1		1			1	1	
Hcalc	Altezza di calcolo urb.		[m]	3,11	3,64					3,64	3,64	
V	Volume ai fini Urbanistici	SE*Hcalc	[mc]	215,92	207,05	422,97	42,07	0,00	42,07	289,11	243,42	532,53
Vft	Volume fuori terra	SE*Hm	[mc]	215,92	207,05	422,97	42,07	0,00	42,07	257,99	207,05	465,04
Vsnt	Volume seminterrato	SE*(Hv-Hm)	[mc]	0,00	0,00	0,00				0,00	0,00	0,00
VC	Volume Complessivo	Se*Hv	[mc]	215,92	207,05	422,97	42,07	0,00	42,07	289,11	243,42	532,53

INDICI

INDICI				STATO ATTUALE			INCREMENTO/DIMINUZIONE			PROGETTO		
V	Volume ai fini Urbanistici		[mq]			422,97			109,56			532,53
SL	Superficie Lotto		[mq]			216,18			0,00			216,18
SC	Superficie Coperta		[mq]			126,31			20,00			146,31
IC	Indice di Copertura	SC/SL	[mq/mq]			0,58			0,09			0,68
IF	Ind. di fabbr. fondiario	V/SL	[mc/mq]			1,96			0,51			2,46

COMPONENTE	A
● LIVELLO RELAZIONALE	Piano terra
SITUAZIONE ESISTENTE	
UTILIZZO	Disabitato
FUNZIONE PRIMARIA	Residenziale
FUNZIONE SECONDARIA	
INDICAZIONI DI PIANO	
INTERVENTO	Mantenimento funzione esistente

COMPONENTE	B
● LIVELLO RELAZIONALE	Piano terra
SITUAZIONE ESISTENTE	
UTILIZZO	Disabitato
FUNZIONE PRIMARIA	Residenziale
FUNZIONE SECONDARIA	
INDICAZIONI DI PIANO	
INTERVENTO	Mantenimento funzione esistente



ELEMENTI DA CONSERVARE	CODICE ABACO - TIPOLOGIA ELEMENTO
1 Murature 2 Porte 3 Elementi decorativi	
ELEMENTI DA SOSTITUIRE	NUOVO ELEMENTO SOSTITUITO
1 Copertura 2 Pluviali in pvc e amianto	Manto di copertura coerente Pluviali in rame
ELEMENTI DA ELIMINARE	TIPOLOGIA ELEMENTO
ELEMENTI DA RIPOSIZIONARE	
Gronde	
ADDIZIONI IN AGGETTO	
ADDIZIONI IN VOLUME	

INDICAZIONI TRATTAMENTO INVOLUCRO ESTERNO

COPERTURE

INDICAZIONE INTERVENTO	Risanamento esistente
SAGOMA	Conservazione sagoma copertura esistente
STRUTTURA	
MATERIALI	
GRONDE	Realizzazione di una nuova gronda compatibile

PORTE

FOROMETRIA	Conservazione
INFISSO	Restauro esistente
CORNICE	

GRATE

Conservazione esistente

COMIGNOLI

Non presenti

PROFFERLI

Non presenti

BALCONI

Non presenti

SOLAIO
STRUTTURA
CORRIMANO

PROSPETTI

MURATURA	Risanamento muratura
INTONACI	Rifacimento intonaco
TINTEGGIATURA	Nuova colorazione

FINESTRE

FOROMETRIA	Conservazione
SISTEMA OSCURAMENTO	Utilizzo scuri interni
INFISSO	Restauro esistente
CORNICE	

GRANDI APERTURE

Non presenti

INDICAZIONE PER L'EFFICIENTAMENTO ENERGETICO DELL'UNITA' EDILIZIA

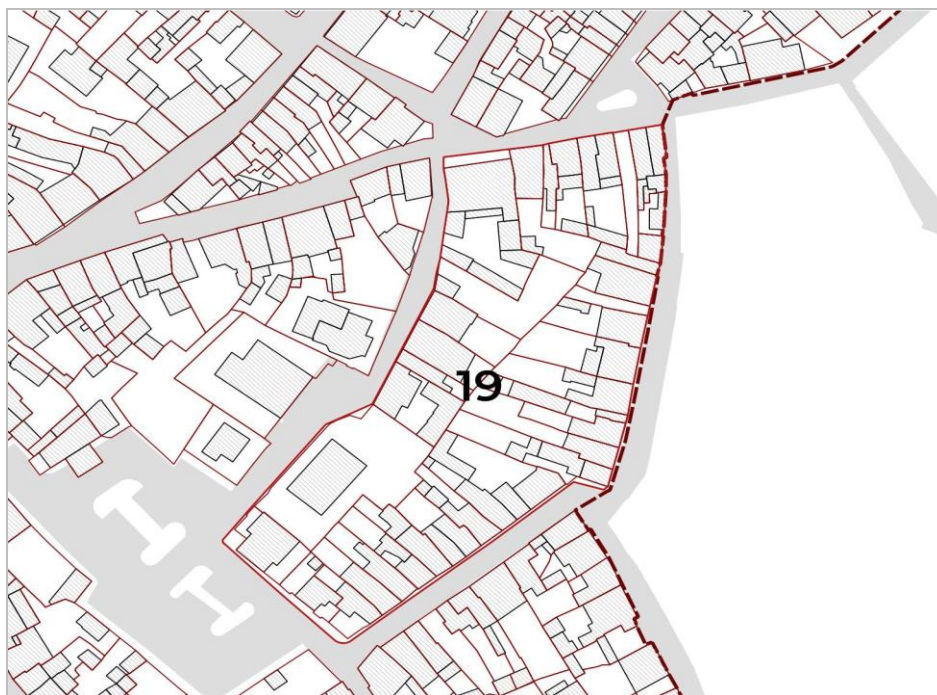
INVOLUCRO	Efficientamento copertura esistente
IMPIANTI FER	Impianti produzione FER con integrazione architettonica
INFISSI	Sostituzione infissi

ISOLATO N. 19

UNITA' EDILIZIA N. 32

NUM. COMPONENTI ELEMENTARI 2

IDENTIFICATIVI DEI COMPONENTI ELEMENTARI A B



PLANIMETRIA ISOLATO



PLANIMETRIA UNITA' EDILIZIA

RIFERIMENTI LOCALIZZATIVI, CATASTALI E STATO DELLA PROPRIETA'**VIA E NUMERO CIVICO**

Via G. Maria Angioy n 13, 15 (indirizzo principale)

RIFERIMENTI GEOGRAFICI

1. CARTOGRAFIA
2. COORDINATE

RIFERIMENTI CATASTALI E PROPRIETA'

FOGLIO MAPPALE 0

PROPRIETA' Privata

ISOLATO N. **19**UNITA' EDILIZIA N. **32**

COMPONENTI ELEMENTARI

A B

COMPONENTE	A
Numero di livelli	1
Livello relazionale	Piano terra
Funzione primaria	Residenziale
Utilizzo	Abitato
Livelli superiori	Piano primo
Funzione livelli superiori	Residenziale
Utilizzo	Abitato

COMPONENTE	B
Numero di livelli	1
Livello relazionale	NO
Funzione primaria	Residenziale
Utilizzo	Abitato

CARATTERI STRUTTURALI			CARATTERI EPIDERMICI		
COMPONENTE	A	Descrizione	Conservazione/degrado	Descrizione	Conservazione/degrado
Chiusure verticali		Muratura in mattoni laterizi	Nessun degrado	Intonacato	Nessun degrado
Solai		Solaio in latero-cemento	Nessun degrado		
Balconi					
Coperture		Copertura a doppia falda	Nessun degrado	Coppo sardo	Nessun degrado
Infissi		Finestre			Nessun degrado
		Porte		Metallo	
Gronde		Canale		Lamiera	Nessun degrado
COMPONENTE	B	Descrizione	Conservazione/degrado	Descrizione	Conservazione/degrado
Chiusure verticali		Muratura in mattoni laterizi		Intonacato	
Solai					
Balconi					
Coperture		Copertura piana definita		Altro	
Infissi					
Gronde					

ISOLATO N. 19 UNITA' EDILIZIA N. 32 COMPONENTI ELEMENTARI DELL'UNITÀ EDILIZIA A B

1.1 CLASSIFICAZIONE EPOCA DI IMPIANTO E DI TRASFORMAZIONE

COD	VOLUMI ELEMENTARI	IMPIANTO	CLASS.	TRASFORMAZIONI	CLASSIFICAZIONE	CLASSIFICAZIONE TIPOLOGICA EDIFICIO	INTERVENTO PREVISTO
1	SUB VOLUME A	1968	>1950	2010 2020	>1950	ER02_Edificio recente incongruo	Ristrutturazione edilizia
2	SUB VOLUME B	1974	>1950	2010 2020	>1950	ER02_Edificio recente incongruo	Ristrutturazione edilizia

1.2 INDICI&PARAMETRI URBANISTICI

COD	DESCRIZIONE	FORMULE	U.M.	STATO ATTUALE			INCREMENTO/DIMINUZIONE			PROGETTO		
				A	B	TOT	A	B	TOT	A	B	TOT
VOLUMI ELEMENTARI												
SE	Superficie edificata		[mq]	99,87	46,84	146,71	0,00	0,00	0,00	99,87	46,84	146,71
Hm	Altezza a monte		[m]	5,73	2,75		0,00	0,00		5,73	2,75	
Hv	Altezza a valle		[m]	5,73	2,75		0,00	0,00		5,73	2,75	
n	Uso seminterrato	1=res - 0=altro		1	1					1	1	
Hcalc	Altezza di calcolo urb.		[m]	5,73	2,75					5,73	2,75	
V	Volume ai fini Urbanistici	SE*Hcalc	[mc]	571,73	128,91	700,64	0,00	0,00	0,00	571,73	128,91	700,64
Vft	Volume fuori terra	SE*Hm	[mc]	571,73	128,91	700,64	0,00	0,00	0,00	571,73	128,91	700,64
Vsnt	Volume seminterrato	SE*(Hv-Hm)	[mc]	0,00	0,00	0,00				0,00	0,00	0,00
VC	Volume Complessivo	Se*Hv	[mc]	571,73	128,91	700,64	0,00	0,00	0,00	571,73	128,91	700,64

INDICI

INDICI				STATO ATTUALE			INCREMENTO/DIMINUZIONE			PROGETTO		
V	Volume ai fini Urbanistici		[mq]			700,64			0,00			700,64
SL	Superficie Lotto		[mq]			190,09			0,00			190,09
SC	Superficie Coperta		[mq]			146,71			0,00			146,71
IC	Indice di Copertura	SC/SL	[mq/mq]			0,77			0,00			0,77
IF	Ind. di fabbr. fondiario	V/SL	[mc/mq]			3,69			0,00			3,69

COMPONENTE	A
● LIVELLO RELAZIONALE	Piano terra
SITUAZIONE ESISTENTE	
UTILIZZO	Abitato
FUNZIONE PRIMARIA	Residenziale
FUNZIONE SECONDARIA	
INDICAZIONI DI PIANO	
INTERVENTO	Mantenimento funzione esistente

COMPONENTE	B
● LIVELLO RELAZIONALE	NO
SITUAZIONE ESISTENTE	
UTILIZZO	Abitato
FUNZIONE PRIMARIA	Residenziale
FUNZIONE SECONDARIA	
INDICAZIONI DI PIANO	
INTERVENTO	Mantenimento funzione esistente

COMPONENTE	A
● LIVELLI SUPERIORI	Piano primo
SITUAZIONE ESISTENTE	
UTILIZZO	Abitato
FUNZIONE PRIMARIA	Residenziale
FUNZIONE SECONDARIA	
INDICAZIONI DI PIANO	
INTERVENTO	Mantenimento funzione esistente

**ELEMENTI DA CONSERVARE****CODICE ABACO - TIPOLOGIA ELEMENTO****ELEMENTI DA SOSTITUIRE**

- 1 Intonaco e/o tinteggiatura
- 2 Pluviali in pvc e amianto
- 3 Porta in alluminio-pvc
- 4 Finestra in alluminio-pvc

NUOVO ELEMENTO SOSTITUITO

Colorazione da piano colore
Pluviali colorati da piano colore

ELEMENTI DA ELIMINARE

- 1 Reti tecnologiche
- 2 Reti tecnologiche
- 3 Elementi tecnici

TIPOLOGIA ELEMENTO

Linee elettriche
Linee telefoniche
Climatizzatore

ELEMENTI DA RIPOSIZIONARE

Gronde

Inferriate

ADDIZIONI IN AGGETTO

- 1 Cornicione

Mitigazione

ADDIZIONI IN VOLUME**INDICAZIONI TRATTAMENTO INVOLUCRO ESTERNO****COPERTURE**

INDICAZIONE INTERVENTO	Conservazione e manutenzione esistente
SAGOMA	Conservazione sagoma copertura esistente
STRUTTURA	
MATERIALI	
GRONDE	Conservazione e manutenzione gronda esistente

PORTE

FOROMETRIA	Conservazione
INFISSO	Nuovo infisso coerente
CORNICE	

GRATE

Non presenti

COMIGNOLI

Non presenti

PROFFERLI

Non presenti

BALCONI

Non presenti

SOLAIO

STRUTTURA

CORRIMANO

PROSPETTI

MURATURA	Manutenzione ordinaria
INTONACI	
TINTEGGIATURA	Nuova colorazione

FINESTRE

FOROMETRIA	Conservazione
SISTEMA OSCURAMENTO	Utilizzo persiane
INFISSO	Nuovo infisso coerente
CORNICE	

GRANDI APERTURE

Non presenti

INDICAZIONE PER L'EFFICIENTAMENTO ENERGETICO DELL'UNITA' EDILIZIA

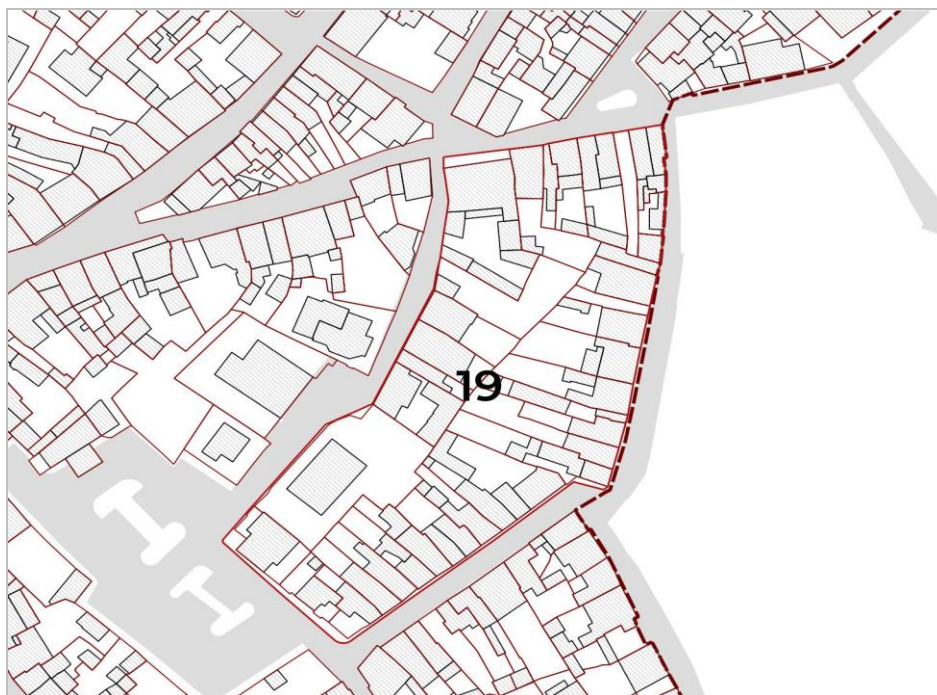
INVOLUCRO	Efficientamento copertura esistente
IMPIANTI FER	Impianti produzione FER con integrazione architettonica
INFISSI	Sostituzione infissi

ISOLATO N. 19

UNITA' EDILIZIA N. 33

NUM. COMPONENTI ELEMENTARI 2

IDENTIFICATIVI DEI COMPONENTI ELEMENTARI A B



PLANIMETRIA ISOLATO



PLANIMETRIA UNITA' EDILIZIA

RIFERIMENTI LOCALIZZATIVI, CATASTALI E STATO DELLA PROPRIETA'**VIA E NUMERO CIVICO**

Via G. Maria Angioy n 13 (indirizzo principale)

RIFERIMENTI GEOGRAFICI1. CARTOGRAFIA
2. COORDINATE**RIFERIMENTI CATASTALI E PROPRIETA'**

FOGLIO MAPPALE 0

PROPRIETA' Privata

ISOLATO N. **19**UNITA' EDILIZIA N. **33**

COMPONENTI ELEMENTARI

A B**COMPONENTE****A**

Numero di livelli

1

Livello relazionale

Piano terra

Funzione primaria

Residenziale

Utilizzo

Abitato

COMPONENTE**B**

Numero di livelli

1

Livello relazionale

NO

Funzione primaria

Depositi - autorimesse

Utilizzo

Utilizzato

CARATTERI STRUTTURALI			CARATTERI EPIDERMICI		
COMPONENTE	A	Descrizione	Conservazione/degrado	Descrizione	Conservazione/degrado
Chiusure verticali		Muratura in pietre e malta Muratura in mattoni laterizi	Nessun degrado	Intonacato	Buono stato di conservazione
Solai					
Balconi					
Coperture		Copertura a doppia falda	Buono stato di conservazione	Coppo sardo	Buono stato di conservazione
Infissi		Finestre Porte			Nessun degrado
Gronde		Canale		Lamiera	Buono stato di conservazione
COMPONENTE	B	Descrizione	Conservazione/degrado	Descrizione	Conservazione/degrado
Chiusure verticali		Muratura in mattoni laterizi		Non finito Non finito	
Solai					
Balconi					
Coperture		Copertura monofalda	Cattivo stato di conservazione	Lamiera	Cattivo stato di conservazione
Infissi				Metallo	
Gronde					

ISOLATO N. 19 UNITA' EDILIZIA N. 33 COMPONENTI ELEMENTARI DELL'UNITÀ EDILIZIA A B

1.1 CLASSIFICAZIONE EPOCA DI IMPIANTO E DI TRASFORMAZIONE

COD	VOLUMI ELEMENTARI	IMPIANTO	CLASS.	TRASFORMAZIONI	CLASSIFICAZIONE	CLASSIFICAZIONE TIPOLOGICA EDIFICIO	INTERVENTO PREVISTO
1	SUB VOLUME A	1926	<1950	1980	1990	>1950	ES02_Edificio storico con alterazioni reversibili
2	SUB VOLUME B	1974	>1950	1970	1980	>1950	ER02_Edificio recente incongruo

1.2 INDICI&PARAMETRI URBANISTICI

COD	DESCRIZIONE	FORMULE	U.M.	STATO ATTUALE			INCREMENTO/DIMINUZIONE			PROGETTO		
				A	B	TOT	A	B	TOT	A	B	TOT
VOLUMI ELEMENTARI												
SE	Superficie edificata		[mq]	57,00	37,56	94,56	0,00	0,00	0,00	57,00	37,56	94,56
Hm	Altezza a monte		[m]	3,13	2,63		0,00	0,00		3,13	2,63	
Hv	Altezza a valle		[m]	3,13	2,63		0,00	0,00		3,13	2,63	
n	Uso seminterrato	1=res - 0=altro		1	1					1	1	
Hcalc	Altezza di calcolo urb.		[m]	3,13	2,63					3,13	2,63	
V	Volume ai fini Urbanistici	SE*Hcalc	[mc]	178,11	98,60	276,71	0,00	0,00	0,00	178,11	98,60	276,71
Vft	Volume fuori terra	SE*Hm	[mc]	178,11	98,60	276,71	0,00	0,00	0,00	178,11	98,60	276,71
Vsnt	Volume seminterrato	SE*(Hv-Hm)	[mc]	0,00	0,00	0,00				0,00	0,00	0,00
VC	Volume Complessivo	Se*Hv	[mc]	178,11	98,60	276,71	0,00	0,00	0,00	178,11	98,60	276,71

INDICI

INDICI				STATO ATTUALE		INCREMENTO/DIMINUZIONE		PROGETTO	
V	Volume ai fini Urbanistici		[mq]		276,71		0,00		276,71
SL	Superficie Lotto		[mq]		188,15		0,00		188,15
SC	Superficie Coperta		[mq]		94,56		0,00		94,56
IC	Indice di Copertura	SC/SL	[mq/mq]		0,50		0,00		0,50
IF	Ind. di fabbr. fondiario	V/SL	[mc/mq]		1,47		0,00		1,47

COMPONENTE	A
● LIVELLO RELAZIONALE	Piano terra
SITUAZIONE ESISTENTE	
UTILIZZO	Abitato
FUNZIONE PRIMARIA	Residenziale
FUNZIONE SECONDARIA	
INDICAZIONI DI PIANO	
INTERVENTO	Mantenimento funzione esistente

COMPONENTE	B
● LIVELLO RELAZIONALE	NO
SITUAZIONE ESISTENTE	
UTILIZZO	Utilizzato
FUNZIONE PRIMARIA	Depositi - autorimesse
FUNZIONE SECONDARIA	
INDICAZIONI DI PIANO	
INTERVENTO	Mantenimento funzione esistente

**ELEMENTI DA CONSERVARE****CODICE ABACO - TIPOLOGIA ELEMENTO****ELEMENTI DA SOSTITUIRE****NUOVO ELEMENTO SOSTITUITO**

- 1 Copertura
- 2 Pluviali in pvc e amianto
- 3 Finestra in alluminio-pvc
- 4 Porta in alluminio-pvc
- 5 Intonaco e/o tinteggiatura

Manto di copertura coerente
 Pluviali in rame
 Infisso in legno
 Infisso in legno
 Colorazione da piano colore

ELEMENTI DA ELIMINARE**TIPOLOGIA ELEMENTO**

- 1 Reti tecnologiche
- 2 Elementi tecnici
- 3 Reti tecnologiche

Linee elettriche
 Climatizzatore
 Linee telefoniche

ELEMENTI DA RIPOSIZIONARE

Gronde

ADDIZIONI IN AGGETTO

- 1 Cornicione

Mitigazione

ADDIZIONI IN VOLUME**INDICAZIONI TRATTAMENTO INVOLUCRO ESTERNO****COPERTURE**

INDICAZIONE INTERVENTO	Nuova costruzione coerente
SAGOMA	Sostituzione con copertura monofalda
STRUTTURA	Nuova costruzione compatibile
MATERIALI	
GRONDE	Realizzazione di una nuova gronda compatibile

PORTE

FOROMETRIA	Consentito ampliamento porta esistente motivato
INFISSO	Sostituzione con infisso in legno
CORNICE	Riposizionamento elementi preesistenti

GRATE

Non presenti

COMIGNOLI

Non presenti

PROFFERLI

Non presenti

BALCONI

Non presenti

SOLAIO

STRUTTURA

CORRIMANO

PROSPETTI

MURATURA	Manutenzione ordinaria
INTONACI	
TINTEGGIATURA	Nuova colorazione

FINESTRE

FOROMETRIA	Conservazione
SISTEMA OSCURAMENTO	Utilizzo persiane
INFISSO	Sostituzione con infisso in legno
CORNICE	

GRANDI APERTURE

Non presenti

INDICAZIONE PER L'EFFICIENTAMENTO ENERGETICO DELL'UNITA' EDILIZIA

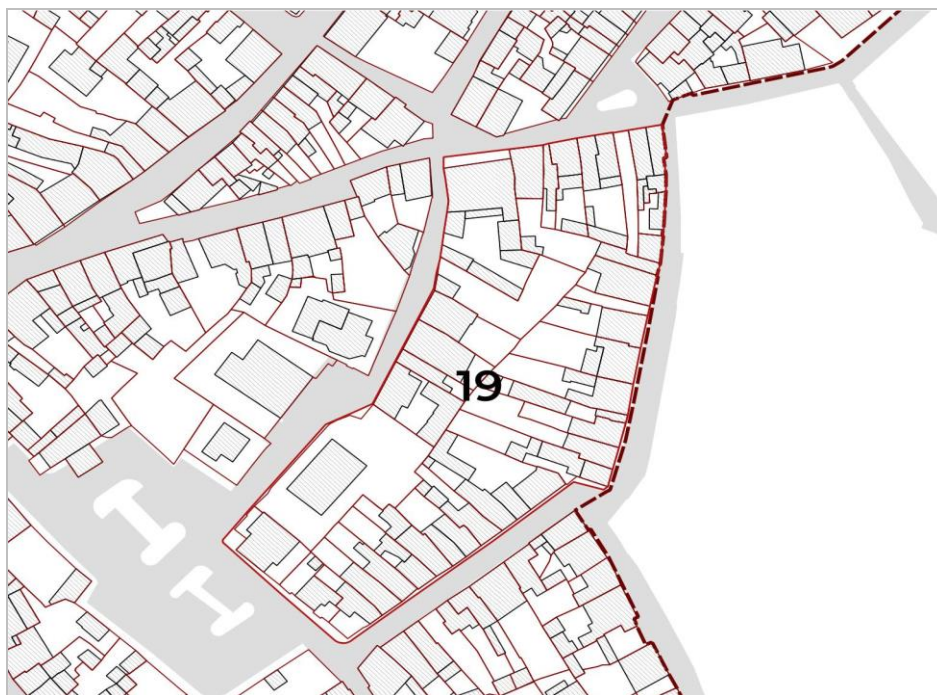
INVOLUCRO	Efficientamento copertura esistente
IMPIANTI FER	Impianti produzione FER con integrazione architettonica
INFISSI	Sostituzione infissi

ISOLATO N. 19

UNITA' EDILIZIA N. 34

NUM. COMPONENTI ELEMENTARI 1

IDENTIFICATIVI DEI COMPONENTI ELEMENTARI A



PLANIMETRIA ISOLATO



PLANIMETRIA UNITA' EDILIZIA

RIFERIMENTI LOCALIZZATIVI, CATASTALI E STATO DELLA PROPRIETA'**VIA E NUMERO CIVICO**

Via G. Maria Angioy n 11 (indirizzo principale)

RIFERIMENTI GEOGRAFICI1. CARTOGRAFIA
2. COORDINATE**RIFERIMENTI CATASTALI E PROPRIETA'**

FOGLIO MAPPALE 0

PROPRIETA' Privata

CABRAS**PIANO DEL CENTRO STORICO****CARATTERISTICHE DEI COMPONENTI ELEMENTARI****#****#****R02**ISOLATO N. **19**UNITA' EDILIZIA N. **34**

COMPONENTI ELEMENTARI

A

COMPONENTE	A
Numero di livelli	1
Livello relazionale	Piano terra
Funzione primaria	Residenziale
Utilizzo	Abitato

		CARATTERI STRUTTURALI	CARATTERI EPIDERMICI		
COMPONENTE	A	Descrizione	Conservazione/degrado	Descrizione	Conservazione/degrado
Chiusure verticali		Muratura in pietre e malta Muratura in mattoni laterizi	Nessun degrado	Intonacato	Nessun degrado
Solai					
Balconi					
Coperture		Copertura a doppia falda	Buono stato di conservazione	Coppo sardo	Buono stato di conservazione
Infissi		Finestre Porte		Metallo	Nessun degrado
Gronde		Canale		Lamiera	Nessun degrado

ISOLATO N. 19 UNITA' EDILIZIA N. 34 COMPONENTI ELEMENTARI DELL'UNITÀ EDILIZIA A

1.1 CLASSIFICAZIONE EPOCA DI IMPIANTO E DI TRASFORMAZIONE

COD	VOLUMI ELEMENTARI	IMPIANTO	CLASS.	TRASFORMAZIONI	CLASSIFICAZIONE	CLASSIFICAZIONE TIPOLOGICA EDIFICIO	INTERVENTO PREVISTO
1	SUB VOLUME A	1926	<1950	2010 2020	>1950	ES02_Edificio storico con alterazioni reversibili	Manutenzione straordinaria


1.2 INDICI&PARAMETRI URBANISTICI

COD	DESCRIZIONE	FORMULE	U.M.	STATO ATTUALE				INCREMENTO/DIMINUZIONE		PROGETTO				
				A	TOT			A	TOT	A	TOT			
SE	Superficie edificata		[mq]	105,99	105,99			0,00	0,00	105,99	105,99			
Hm	Altezza a monte		[m]	4,20				0,00		4,20				
Hv	Altezza a valle		[m]	4,20				0,00		4,20				
n	Uso seminterrato	1=res - 0=altro		1						1				
Hcalc	Altezza di calcolo urb.		[m]	4,20						4,20				
V	Volume ai fini Urbanistici	SE*Hcalc	[mc]	445,17	0,00	0,00	0,00	445,17	0,00	0,00	0,00	0,00	445,17	
Vft	Volume fuori terra	SE*Hm	[mc]	445,17				445,17	0,00	0,00	445,17	445,17		
Vsnt	Volume seminterrato	SE*(Hv-Hm)	[mc]	0,00				0,00		0,00	0,00			
VC	Volume Complessivo	Se*Hv	[mc]	445,17	445,17			0,00	0,00	445,17	445,17			

INDICI

INDICI				STATO ATTUALE		INCREMENTO/DIMINUZIONE		PROGETTO	
V	Volume ai fini Urbanistici		[mq]		445,17		0,00		445,17
SL	Superficie Lotto		[mq]		174,69		0,00		174,69
SC	Superficie Coperta		[mq]		105,99		0,00		105,99
IC	Indice di Copertura	SC/SL	[mq/mq]		0,61		0,00		0,61
IF	Ind. di fabbr. fondiario	V/SL	[mc/mq]		2,55		0,00		2,55

COMPONENTE	A
● LIVELLO RELAZIONALE	Piano terra
SITUAZIONE ESISTENTE	
UTILIZZO	Abitato
FUNZIONE PRIMARIA	Residenziale
FUNZIONE SECONDARIA	
INDICAZIONI DI PIANO	
INTERVENTO	Mantenimento funzione esistente

**ELEMENTI DA CONSERVARE****CODICE ABACO - TIPOLOGIA ELEMENTO****ELEMENTI DA SOSTITUIRE**

- 1 Pluviali in pvc e amianto
- 2 Intonaco e/o tinteggiatura
- 3 Porta in alluminio-pvc
- 4 Finestra in alluminio-pvc

NUOVO ELEMENTO SOSTITUITO

Pluviali in rame
 Colorazione da piano colore
 Infisso in legno
 Infisso in legno

ELEMENTI DA ELIMINARE

- 1 Reti tecnologiche
- 2 Reti tecnologiche

TIPOLOGIA ELEMENTO

Linee elettriche
 Linee telefoniche

ELEMENTI DA RIPOSIZIONARE

Gronde

ADDIZIONI IN AGGETTO**ADDIZIONI IN VOLUME****INDICAZIONI TRATTAMENTO INVOLUCRO ESTERNO****COPERTURE**

INDICAZIONE INTERVENTO	Conservazione e manutenzione esistente
SAGOMA	Conservazione sagoma copertura esistente
STRUTTURA	
MATERIALI	
GRONDE	Conservazione e manutenzione gronda esistente

PORTE

FOROMETRIA	Consentito ampliamento porta esistente motivato
INFISSO	Sostituzione con infisso in legno
CORNICE	

GRATE

Non presenti

COMIGNOLI

Non presenti

PROFFERLI

Non presenti

BALCONI

Non presenti

SOLAIO
 STRUTTURA
 CORRIMANO

PROSPETTI

MURATURA	Manutenzione ordinaria
INTONACI	
TINTEGGIATURA	Nuova colorazione

FINESTRE

FOROMETRIA	Conservazione
SISTEMA OSCURAMENTO	Utilizzo persiane
INFISSO	Sostituzione con infisso in legno
CORNICE	

GRANDI APERTURE

Non presenti

INDICAZIONE PER L'EFFICIENTAMENTO ENERGETICO DELL'UNITA' EDILIZIA

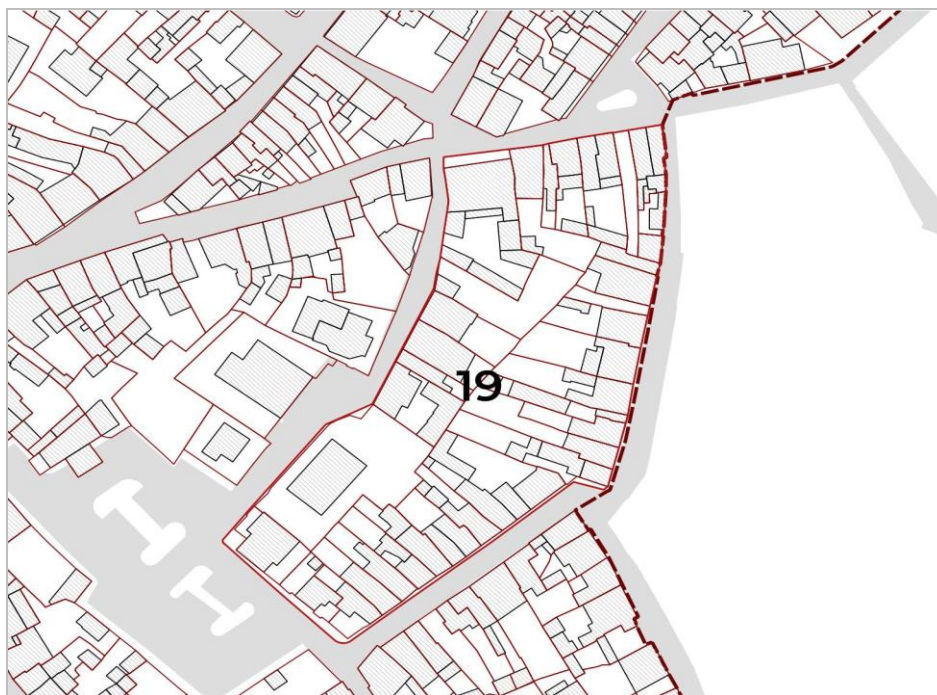
INVOLUCRO	Efficientamento copertura esistente
IMPIANTI FER	Impianti produzione FER con integrazione architettonica
INFISSI	Sostituzione infissi

ISOLATO N. 19

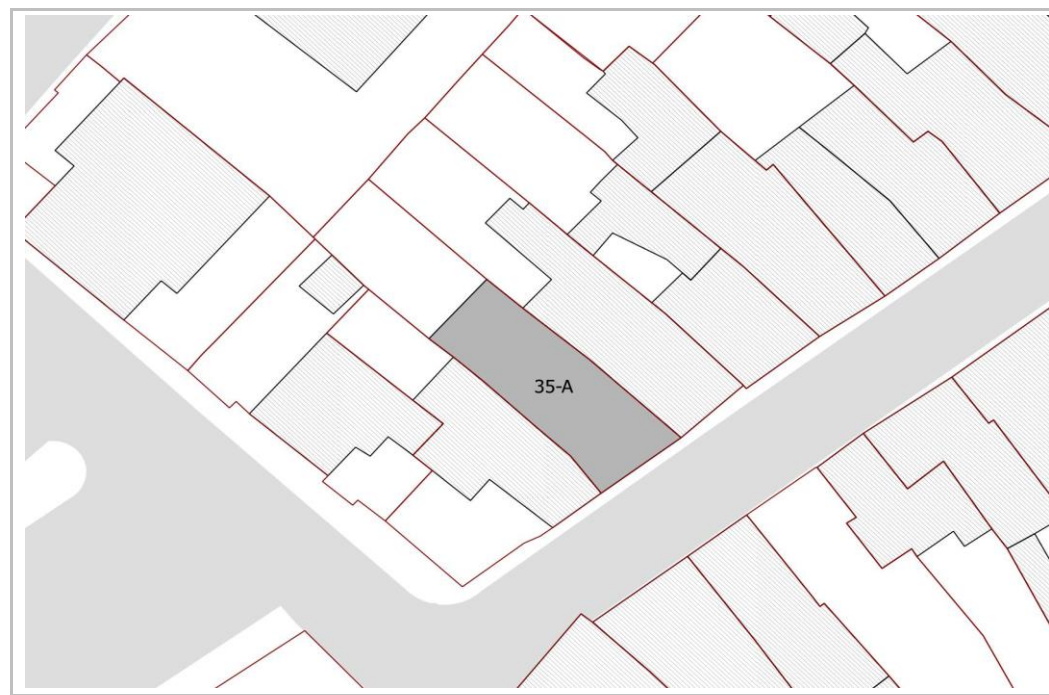
UNITA' EDILIZIA N. 35

NUM. COMPONENTI ELEMENTARI 1

IDENTIFICATIVI DEI COMPONENTI ELEMENTARI A



PLANIMETRIA ISOLATO



PLANIMETRIA UNITA' EDILIZIA

RIFERIMENTI LOCALIZZATIVI, CATASTALI E STATO DELLA PROPRIETA'**VIA E NUMERO CIVICO**

Via G. Maria Angioy n 9 (indirizzo principale)

RIFERIMENTI GEOGRAFICI1. CARTOGRAFIA
2. COORDINATE**RIFERIMENTI CATASTALI E PROPRIETA'**

FOGLIO MAPPALE 0

PROPRIETA' Privata

CABRAS**PIANO DEL CENTRO STORICO****CARATTERISTICHE DEI COMPONENTI ELEMENTARI****#****#****R02**ISOLATO N. **19**UNITA' EDILIZIA N. **35**

COMPONENTI ELEMENTARI

A

COMPONENTE	A
Numero di livelli	1
Livello relazionale	NO
Funzione primaria	Residenziale
Utilizzo	Abitato
Livelli superiori	Piano primo
Funzione livelli superiori	Residenziale
Utilizzo	Abitato

		CARATTERI STRUTTURALI		CARATTERI EPIDERMICI	
COMPONENTE	A	Descrizione	Conservazione/degrado	Descrizione	Conservazione/degrado
Chiusure verticali		Muratura in mattoni laterizi	Nessun degrado	Intonacato	Buono stato di conservazione
Solai		Solaio in latero-cemento	Nessun degrado		
Balconi		Balcone in latero-cemento	Nessun degrado		
Coperture		Copertura a doppia falda	Nessun degrado	Coppo sardo	Buono stato di conservazione
Infissi		Finestre Porte			Nessun degrado
Gronde		Canale		Lamiera	Buono stato di conservazione

ISOLATO N. 19 UNITA' EDILIZIA N. 35 COMPONENTI ELEMENTARI DELL'UNITÀ EDILIZIA A

1.1 CLASSIFICAZIONE EPOCA DI IMPIANTO E DI TRASFORMAZIONE

COD	VOLUMI ELEMENTARI	IMPIANTO	CLASS.	TRASFORMAZIONI	CLASSIFICAZIONE	CLASSIFICAZIONE TIPOLOGICA EDIFICIO	INTERVENTO PREVISTO
1	SUB VOLUME A	1968	>1950	2010 2020	>1950	ER02_Edificio recente incongruo	Ristrutturazione edilizia

1.2 INDICI&PARAMETRI URBANISTICI

COD	DESCRIZIONE	FORMULE	U.M.	STATO ATTUALE				INCREMENTO/DIMINUZIONE		PROGETTO				
				A	TOT			A	TOT	A	TOT			
SE	Superficie edificata		[mq]	103,92	103,92			0,00	0,00	103,92	103,92			
Hm	Altezza a monte		[m]	6,55				0,00		6,55				
Hv	Altezza a valle		[m]	6,55				0,00		6,55				
n	Uso seminterrato	1=res - 0=altro		1						1				
Hcalc	Altezza di calcolo urb.		[m]	6,55						6,55				
V	Volume ai fini Urbanistici	SE*Hcalc	[mc]	680,69	0,00	0,00	0,00	680,69	0,00	0,00	0,00	0,00	680,69	
Vft	Volume fuori terra	SE*Hm	[mc]	680,69				680,69	0,00	0,00	680,69	680,69		
Vsnt	Volume seminterrato	SE*(Hv-Hm)	[mc]	0,00				0,00		0,00	0,00			
VC	Volume Complessivo	Se*Hv	[mc]	680,69				680,69	0,00	0,00	680,69	680,69		

INDICI

INDICI				STATO ATTUALE		INCREMENTO/DIMINUZIONE		PROGETTO	
V	Volume ai fini Urbanistici		[mq]		680,69		0,00		680,69
SL	Superficie Lotto		[mq]		168,46		0,00		168,46
SC	Superficie Coperta		[mq]		103,92		0,00		103,92
IC	Indice di Copertura	SC/SL	[mq/mq]		0,62		0,00		0,62
IF	Ind. di fabbr. fondiario	V/SL	[mc/mq]		4,04		0,00		4,04

COMPONENTE	A
● LIVELLO RELAZIONALE	NO
SITUAZIONE ESISTENTE	
UTILIZZO	Abitato
FUNZIONE PRIMARIA	Residenziale
FUNZIONE SECONDARIA	
INDICAZIONI DI PIANO	
INTERVENTO	Mantenimento funzione esistente

COMPONENTE	A
● LIVELLI SUPERIORI	Piano primo
SITUAZIONE ESISTENTE	
UTILIZZO	Abitato
FUNZIONE PRIMARIA	Residenziale
FUNZIONE SECONDARIA	
INDICAZIONI DI PIANO	
INTERVENTO	Mantenimento funzione esistente



ELEMENTI DA CONSERVARE

CODICE ABACO - TIPOLOGIA ELEMENTO

ELEMENTI DA SOSTITUIRE

- 1 Intonaco e/o tinteggiatura
- 2 Pluviali in pvc e amianto
- 3 Porta in alluminio-pvc
- 4 Finestra in alluminio-pvc

NUOVO ELEMENTO SOSTITUITO

- Colorazione da piano colore
Pluviali colorati da piano colore

ELEMENTI DA ELIMINARE

- 1 Reti tecnologiche
- 2 Reti tecnologiche

TIPOLOGIA ELEMENTO

- Linee elettriche
Linee telefoniche

ELEMENTI DA RIPOSIZIONARE

- Gronde

ADDIZIONI IN AGGETTO

- 1 Cornicione

- Mitigazione

ADDIZIONI IN VOLUME

INDICAZIONI TRATTAMENTO INVOLUCRO ESTERNO

COPERTURE

INDICAZIONE INTERVENTO	Conservazione e manutenzione esistente
SAGOMA	Conservazione sagoma copertura esistente
STRUTTURA	
MATERIALI	
GRONDE	Conservazione e manutenzione gronda esistente

PORTE

FOROMETRIA	Consentito ampliamento porta esistente motivato
INFISSO	Nuovo infisso coerente
CORNICE	

GRATE

Non presenti

COMIGNOLI

Non presenti

PROFFERLI

Non presenti

BALCONI

Presenti

SOLAIO

Conservazione e manutenzione esistente

STRUTTURA

Conservazione e manutenzione esistente

CORRIMANO

Conservazione e manutenzione esistente

PROSPETTI

MURATURA	Manutenzione ordinaria
INTONACI	
TINTEGGIATURA	Nuova colorazione

FINESTRE

FOROMETRIA	Conservazione
SISTEMA OSCURAMENTO	Utilizzo persiane
INFISSO	Nuovo infisso coerente
CORNICE	

GRANDI APERTURE

Non presenti

INDICAZIONE PER L'EFFICIENTAMENTO ENERGETICO DELL'UNITA' EDILIZIA

INVOLUCRO	Efficientamento copertura esistente
IMPIANTI FER	Impianti produzione FER con integrazione architettonica
INFISSI	Sostituzione infissi

SE SUPERFICIE EDIFICATA [mq]

COMPARTO N. 1

ISOLATO N. 19

ISOLAT_NUM	UNI_ED_NUM	SE_STATO ATTUALE	SE_INCREMENTO/DIMINUZIONE	SE_PROGETTO
19	1	76,39	0,00	76,39
19	2	78,76	0,00	78,76
19	3	161,62	0,00	161,62
19	4	240,15	0,00	240,15
19	5	232,55	0,00	232,55
19	6	65,38	0,00	65,38
19	7	183,90	0,00	183,90
19	8	130,74	0,00	130,74
19	9	28,36	0,00	28,36
19	10	520,58	0,00	520,58
19	11	126,87	0,00	126,87
19	12	57,11	0,00	57,11
19	13	135,60	0,00	135,60
19	14	218,58	0,00	218,58
19	15	0,00	0,00	0,00
19	16	181,98	0,00	181,98
19	17	34,88	40,00	74,88
19	18	49,98	0,00	49,98
19	19	91,68	50,00	141,68
19	20	166,60	0,00	166,60
19	21	0,00	0,00	0,00
19	22	141,09	0,00	141,09
19	23	156,57	0,00	156,57
19	24	152,78	0,00	152,78
19	25	119,99	0,00	119,99
19	26	92,05	0,00	92,05
19	27	86,96	0,00	86,96

19	28	148,21	38,00	186,21
19	29	331,71	0,00	331,71
19	30	126,03	0,00	126,03
19	31	126,31	20,00	146,31
19	32	146,71	0,00	146,71
19	33	94,56	0,00	94,56
19	34	105,99	0,00	105,99
19	35	103,92	0,00	103,92
SE_ISO 1		4.714,61	148,00	4.862,61

Vft Volume fuori terra [mc]

COMPARTO N. 1

ISOLATO N. 19

COMPAR_NUM	ISOLAT_NUM	UNI_ED_NUM	Vft_STATO ATTUALE	Vft_INCREMENTO/DIMINUZIONE	Vft_PROGETTO
	19	1	529,03	0,00	529,03
	19	2	419,37	0,00	419,37
	19	3	1.123,24	0,00	1.123,24
	19	4	2.467,57	0,00	2.467,57
	19	5	677,09	0,00	677,09
	19	6	258,27	0,00	258,27
	19	7	2.082,72	0,00	2.082,72
	19	8	447,80	0,00	447,80
	19	9	94,29	0,00	94,29
	19	10	1.907,87	0,00	1.907,87
	19	11	765,93	0,00	765,93
	19	12	169,89	0,00	169,89
	19	13	677,12	0,00	677,12
	19	14	1.251,08	0,00	1.251,08
	19	15	0,00	0,00	0,00
	19	16	1.069,32	0,00	1.069,32
	19	17	89,82	0,00	89,82
	19	18	144,94	0,00	144,94
	19	19	276,15	0,00	276,15
	19	20	1.287,02	0,00	1.287,02
	19	21	0,00	0,00	0,00
	19	22	494,94	0,00	494,94
	19	23	486,74	0,00	486,74
	19	24	465,97	0,00	465,97
	19	25	700,00	0,00	700,00
	19	26	287,66	0,00	287,66
	19	27	304,38	0,00	304,38

19	28	555,24	0,00	555,24
19	29	1.163,55	0,00	1.163,55
19	30	433,01	0,00	433,01
19	31	422,97	42,07	465,04
19	32	700,64	0,00	700,64
19	33	276,71	0,00	276,71
19	34	445,17	0,00	445,17
19	35	680,69	0,00	680,69
Vft_ISO 1		23.156,18	42,07	23.198,25

VC **VOLUME COMPLESSIVO [mc]****COMPARTO N. 1****ISOLATO N. 19**

COMPAR_NUM	ISOLAT_NUM	UNI_ED_NUM	VC_STATO ATTUALE	VC_INCREMENTO/DIMINUZIONE	VC_PROGETTO
	19	1	529,03	0,00	529,03
	19	2	419,37	0,00	419,37
	19	3	1.123,24	0,00	1.123,24
	19	4	2.467,57	0,00	2.467,57
	19	5	677,09	0,00	677,09
	19	6	258,27	0,00	258,27
	19	7	2.082,72	0,00	2.082,72
	19	8	447,80	0,00	447,80
	19	9	94,29	0,00	94,29
	19	10	1.907,87	0,00	1.907,87
	19	11	765,93	0,00	765,93
	19	12	169,89	0,00	169,89
	19	13	677,12	0,00	677,12
	19	14	1.251,08	0,00	1.251,08
	19	15	0,00	0,00	0,00
	19	16	1.069,32	0,00	1.069,32
	19	17	89,82	0,00	192,82
	19	18	144,94	0,00	144,94
	19	19	276,15	0,00	428,65
	19	20	1.287,02	0,00	1.287,02
	19	21	0,00	0,00	0,00
	19	22	494,94	0,00	494,94
	19	23	486,74	0,00	486,74
	19	24	465,97	0,00	465,97
	19	25	700,00	0,00	700,00
	19	26	287,66	0,00	287,66
	19	27	304,38	0,00	304,38

19	28	555,24	0,00	659,74
19	29	1.163,55	0,00	1.163,55
19	30	433,01	0,00	433,01
19	31	422,97	42,07	532,53
19	32	700,64	0,00	700,64
19	33	276,71	0,00	276,71
19	34	445,17	0,00	445,17
19	35	680,69	0,00	680,69
VC_ISO 1		23.156,18	42,07	23.625,74

V **VOLUME AI FINI URBANISTICI [mc]****COMPARTO N. 1****ISOLATO N. 19**

COMPAR_NUM	ISOLAT_NUM	UNI_ED_NUM	V_STATO ATTUALE	V_INCREMENTO/DIMINUZIONE	V_PROGETTO
1	19	1	529,03	0,00	529,03
1	19	2	419,37	0,00	419,37
1	19	3	1.123,24	0,00	1.123,24
1	19	4	2.467,57	0,00	2.467,57
1	19	5	677,09	0,00	677,09
1	19	6	258,27	0,00	258,27
1	19	7	2.082,72	0,00	2.082,72
1	19	8	447,80	0,00	447,80
1	19	9	94,29	0,00	94,29
	19	10	1.907,87	0,00	1.907,87
	19	11	765,93	0,00	765,93
	19	12	169,89	0,00	169,89
	19	13	677,12	0,00	677,12
	19	14	1.251,08	0,00	1.251,08
	19	15	0,00	0,00	0,00
	19	16	1.069,32	0,00	1.069,32
	19	17	89,82	103,00	192,82
	19	18	144,94	0,00	144,94
	19	19	276,15	152,50	428,65
	19	20	1.287,02	0,00	1.287,02
	19	21	0,00	0,00	0,00
	19	22	494,94	0,00	494,94
	19	23	486,74	0,00	486,74
	19	24	465,97	0,00	465,97
	19	25	700,00	0,00	700,00
	19	26	287,66	0,00	287,66
	19	27	304,38	0,00	304,38

19	28	555,24	104,50	659,74
19	29	1.163,55	0,00	1.163,55
19	30	433,01	0,00	433,01
19	31	422,97	109,56	532,53
19	32	700,64	0,00	700,64
19	33	276,71	0,00	276,71
19	34	445,17	0,00	445,17
19	35	680,69	0,00	680,69
V_ISO 1		23.156,18	469,56	23.625,74

SL SUPERFICIE LOTTO [mq]**COMPARTO N. 1****ISOLATO N. 19**

COMPAR_NUM	ISOLAT_NUM	UNI_ED_NUM	SL_STATO ATTUALE	SL_INCREMENTO/DIMINUZIONE	SL_PROGETTO
	19	1	159,00	0,00	159,00
	19	2	160,87	0,00	160,87
	19	3	252,55	0,00	252,55
	19	4	1.056,21	0,00	1.056,21
	19	5	322,70	0,00	322,70
	19	6	94,94	0,00	94,94
	19	7	233,69	0,00	233,69
	19	8	265,28	0,00	265,28
	19	9	467,95	0,00	467,95
	19	10	734,38	0,00	734,38
	19	11	126,87	0,00	126,87
	19	12	84,26	0,00	84,26
	19	13	211,29	0,00	211,29
	19	14	341,65	0,00	341,65
	19	15	140,90	0,00	140,90
	19	16	180,48	0,00	180,48
	19	17	77,53	0,00	77,53
	19	18	49,98	0,00	49,98
	19	19	308,39	0,00	308,39
	19	20	195,22	0,00	195,22
	19	21	78,72	0,00	78,72
	19	22	237,71	0,00	237,71
	19	23	362,86	0,00	362,86
	19	24	322,39	0,00	322,39
	19	25	171,19	0,00	171,19
	19	26	158,97	0,00	158,97
	19	27	284,18	0,00	284,18

19	28	334,88	0,00	334,88
19	29	569,99	0,00	569,99
19	30	180,98	0,00	180,98
19	31	216,18	0,00	216,18
19	32	190,09	0,00	190,09
19	33	188,15	0,00	188,15
19	34	174,69	0,00	174,69
19	35	168,46	0,00	168,46
SL_ISO 1		9.103,55	0,00	9.103,55

SC SUPERFICIE COPERTA [mq]**COMPARTO N. 1****ISOLATO N. 19**

COMPAR_NUM	ISOLAT_NUM	UNI_ED_NUM	SC_STATO ATTUALE	SC_INCREMENTO/DIMINUZIONE	SC_PROGETTO
	19	1	76,39	0,00	76,39
	19	2	78,76	0,00	78,76
	19	3	161,62	0,00	161,62
	19	4	240,15	0,00	240,15
	19	5	232,55	0,00	232,55
	19	6	65,38	0,00	65,38
	19	7	183,90	0,00	183,90
	19	8	130,74	0,00	130,74
	19	9	28,36	0,00	28,36
	19	10	520,58	0,00	520,58
	19	11	126,87	0,00	126,87
	19	12	57,11	0,00	57,11
	19	13	135,60	0,00	135,60
	19	14	218,58	0,00	218,58
	19	15	0,00	0,00	0,00
	19	16	181,98	0,00	181,98
	19	17	34,88	40,00	74,88
	19	18	49,98	0,00	49,98
	19	19	91,68	50,00	141,68
	19	20	166,60	0,00	166,60
	19	21	0,00	0,00	0,00
	19	22	141,09	0,00	141,09
	19	23	156,57	0,00	156,57
	19	24	152,78	0,00	152,78
	19	25	119,99	0,00	119,99
	19	26	92,05	0,00	92,05
	19	27	86,96	0,00	86,96

19	28	148,21	38,00	186,21
19	29	331,71	0,00	331,71
19	30	126,03	0,00	126,03
19	31	126,31	20,00	146,31
19	32	146,71	0,00	146,71
19	33	94,56	0,00	94,56
19	34	105,99	0,00	105,99
19	35	103,92	0,00	103,92
SC_ISO 1		4.714,61	148,00	4.862,61

IC RAPPORTO DI COPERTURA SC/SL [mq/mq]

COMPARTO N. 1

ISOLATO N. 19

COMPAR_NUM	ISOLAT_NUM	UNI_ED_NUM	IC_STATO ATTUALE	IC_INCREMENTO/DIMINUZIONE	IC_PROGETTO
1	19	1	0,48	0,00	0,48
1	19	2	0,49	0,00	0,49
1	19	3	0,64	0,00	0,64
1	19	4	0,23	0,00	0,23
1	19	5	0,72	0,00	0,72
1	19	6	0,69	0,00	0,69
1	19	7	0,79	0,00	0,79
1	19	8	0,49	0,00	0,49
1	19	9	0,06	0,00	0,06
	19	10	0,71	0,00	0,71
	19	11	1,00	0,00	1,00
	19	12	0,68	0,00	0,68
	19	13	0,64	0,00	0,64
	19	14	0,64	0,00	0,64
	19	15	0,00	0,00	0,00
	19	16	1,01	0,00	1,01
	19	17	0,45	0,52	0,97
	19	18	1,00	0,00	1,00
	19	19	0,30	0,16	0,46
	19	20	0,85	0,00	0,85
	19	21	0,00	0,00	0,00
	19	22	0,59	0,00	0,59
	19	23	0,43	0,00	0,43
	19	24	0,47	0,00	0,47
	19	25	0,70	0,00	0,70
	19	26	0,58	0,00	0,58
	19	27	0,31	0,00	0,31

19	28	0,44	0,11	0,56
19	29	0,58	0,00	0,58
19	30	0,70	0,00	0,70
19	31	0,58	0,09	0,68
19	32	0,77	0,00	0,77
19	33	0,50	0,00	0,50
19	34	0,61	0,00	0,61
19	35	0,62	0,00	0,62
IC_ISO 1		0,56	0,03	0,59

IF **INDICE DI FABBRICABILITA' FONDIARIO V/SL [mc/mq]**

COMPARTO N. 1

ISOLATO N. 19

COMPAR_NUM	ISOLAT_NUM	UNI_ED_NUM	IF_STATO ATTUALE	IF_INCREMENTO/DIMINUZIONE	IF_PROGETTO
	19	1	3,33	0,00	3,33
	19	2	2,61	0,00	2,61
	19	3	4,45	0,00	4,45
	19	4	2,34	0,00	2,34
	19	5	2,10	0,00	2,10
	19	6	2,72	0,00	2,72
	19	7	8,91	0,00	8,91
	19	8	1,69	0,00	1,69
	19	9	0,20	0,00	0,20
	19	10	2,60	0,00	2,60
	19	11	6,04	0,00	6,04
	19	12	2,02	0,00	2,02
	19	13	3,20	0,00	3,20
	19	14	3,66	0,00	3,66
	19	15	0,00	0,00	0,00
	19	16	5,92	0,00	5,92
	19	17	1,16	1,33	2,49
	19	18	2,90	0,00	2,90
	19	19	0,90	0,49	1,39
	19	20	6,59	0,00	6,59
	19	21	0,00	0,00	0,00
	19	22	2,08	0,00	2,08
	19	23	1,34	0,00	1,34
	19	24	1,45	0,00	1,45
	19	25	4,09	0,00	4,09
	19	26	1,81	0,00	1,81
	19	27	1,07	0,00	1,07

19	28	1,66	0,31	1,97
19	29	2,04	0,00	2,04
19	30	2,39	0,00	2,39
19	31	1,96	0,51	2,46
19	32	3,69	0,00	3,69
19	33	1,47	0,00	1,47
19	34	2,55	0,00	2,55
19	35	4,04	0,00	4,04
IF_ISO 1		2,71	0,08	2,79

RIEPILOGO**COMPARTO N. 1****ISOLATO N. 19**

		STATO ATTUALE	INCREMENTO	PROGETTO	
SE	m ²	4.714,61		148,00	4.862,61
Vft	m ³	23.156,18		42,07	23.198,25
Vsnt	m ³	0,00		0,00	0,00
VC	m ³	23.156,18		42,07	23.625,74
V	m ³	23.156,18		469,56	23.625,74
SL	m ²	9.103,55		0,00	9.103,55
SC	m ³	4.714,61		148,00	4.862,61
IC	%	0,56		0,03	0,59
IF	m ³ /m ²	2,71		0,08	2,79