

**COMUNE DI CABRAS**  
**PIANO PARTICOLAREGGIATO PER IL**  
**CENTRO DI ANTICA FORMAZIONE DEL**  
**COMUNE DI CABRAS E DELLA FRAZIONE DI**  
**SOLANAS**



**RELAZIONE ASSEVERATA IDRAULICA DI**  
**ACCOMPAGNAMENTO AL PIANO**  
**PARTICOLAREGGIATO**  
(art. 8, comma 2 ter, let. b) NTA PAI)

ELABORATO  
 CARTA P.G.R.A.

PROGETTO  
 PLANS

PROGETTISTA E COORDINATORE  
 Ing. Francesco Maria Licheri

TEAM DI PROGETTO  
 Pian. Valentina Licheri  
 Pian. Giuseppe Zingaro  
 Pian. Marta Ibbas  
 Arch. Marco Candiello  
 Pian. Fabio Campus  
 Dott.ssa Federica Marchesi  
 Dott. Carlo C. Licheri

Geol. Mario Nonne  
 Ing. Vittoria Pirroddi

COMMITTENTE  
 Comune di Cabras

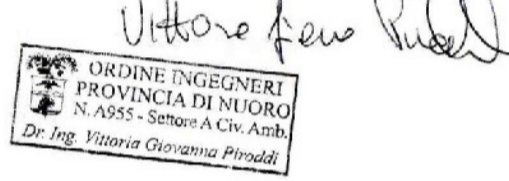
IL SINDACO  
 Ing. Andrea Abis

DIRIGENTE DEL SERVIZIO  
 Ing. Giuseppe Podda

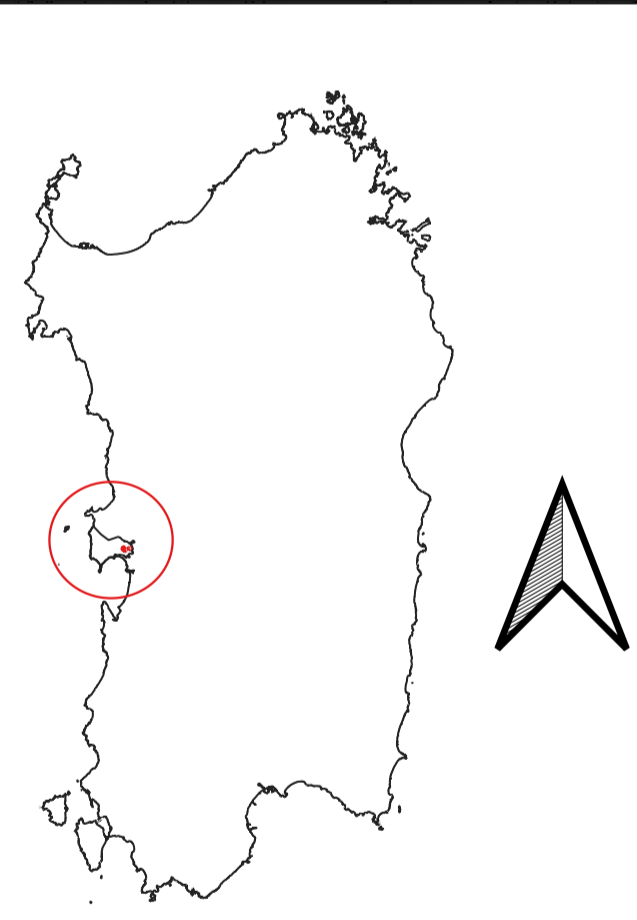
RESPONSABILE DEL  
 PROCEDIMENTO  
 Ing. Maria Elena Lixi

DATA  
 APRILE 2023

COD. ELABORATO

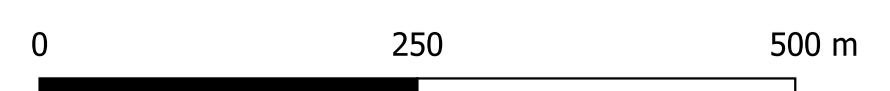


**C.01.2.4**



**Inquadratura del centro matrice di Cabras e Solanas (OR) su mappatura PGRA**

- Centro Matrice Cabras  
[https://webgis2.regione.sardegna.it/geonetwork/srv/ita/catalog.search#/metadata/R\\_SARDEG:13f660e4-ec4c-4bd7-bb63-2867ecbf205](https://webgis2.regione.sardegna.it/geonetwork/srv/ita/catalog.search#/metadata/R_SARDEG:13f660e4-ec4c-4bd7-bb63-2867ecbf205)
  - Centro Matrice Solanas  
[https://webgis2.regione.sardegna.it/geonetwork/srv/ita/catalog.search#/metadata/R\\_SARDEG:13f660e4-ec4c-4bd7-bb63-2867ecbf205](https://webgis2.regione.sardegna.it/geonetwork/srv/ita/catalog.search#/metadata/R_SARDEG:13f660e4-ec4c-4bd7-bb63-2867ecbf205)
  - 04 ELEMENTO IDRICO  
[https://webgis2.regione.sardegna.it/geonetwork/srv/ita/catalog.search#/metadata/R\\_SARDEG:11111111-1111-1111-1111-1111111113263](https://webgis2.regione.sardegna.it/geonetwork/srv/ita/catalog.search#/metadata/R_SARDEG:11111111-1111-1111-1111-1111111113263)
  - dbat\_10k\_22\_v01\_04\_reticolo\_idrografico  
[https://webgis2.regione.sardegna.it/geonetwork/srv/ita/catalog.search#/metadata/R\\_SARDEG:11111111-1111-1111-1111-1111111113268](https://webgis2.regione.sardegna.it/geonetwork/srv/ita/catalog.search#/metadata/R_SARDEG:11111111-1111-1111-1111-1111111113268)
- PGRA Scenari\_Stato\_Attuale\_Rev\_dic\_2020  
<https://webgis2.regione.sardegna.it/geoserver/ows?service=WFS&version=1.1.0&request=GetCapabilities>
- HI0 (Tratto studiato nel quale la piena risulta contenuta all'interno delle sponde per tutti i tr)
  - HI1 (Aree a pericolosità Idraulica Moderata o Fascia Geomorfologica)
  - HI2 (Aree a Pericolosità Idraulica Media)
  - HI3 (Aree a Pericolosità Idraulica Elevata)
  - HI4 (Aree a Pericolosità Idraulica Molto Elevata)



4420996  
4419996  
4418996

145999 146099 146199