


COMUNE DI CABRAS
PIANO PARTICOLAREGGIATO PER IL
CENTRO DI ANTICA FORMAZIONE DEL
COMUNE DI CABRAS E DELLA FRAZIONE DI
SOLANAS



RELAZIONE ASSEVERATA IDRAULICA DI
ACCOMPAGNAMENTO AL PIANO
PARTICOLAREGGIATO
(art. 8, comma 2 ter. let. b) NTA PAI)

ELABORATO
 CARTA DEL RETICOLO IDROGRAFICO (SCALA 1:25000)

PROGETTO
PLANS

PROGETTISTA E COORDINATORE
 Ing. Francesco Maria Licheri

TEAM DI PROGETTO
 Pian. Valentina Licheri
 Pian. Giuseppe Zingaro
 Pian. Marta Iba
 Arch. Marco Candiello
 Pian. Fabio Campus
 Dott.ssa Federica Marchesi
 Dott. Carlo C. Licheri

Geol. Mario Nonne
 Ing. Vittoria Piroddi

COMMITTENTE
Comune di Cabras

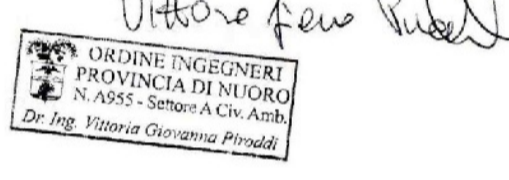
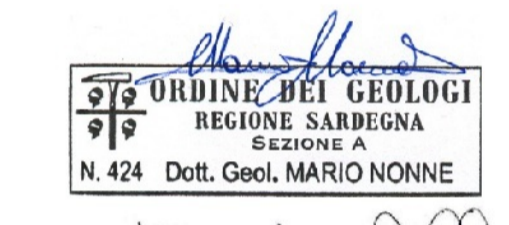
IL SINDACO
 Ing. Andrea Abis

DIRETTORE DEL SERVIZIO
 Ing. Giuseppe Podda

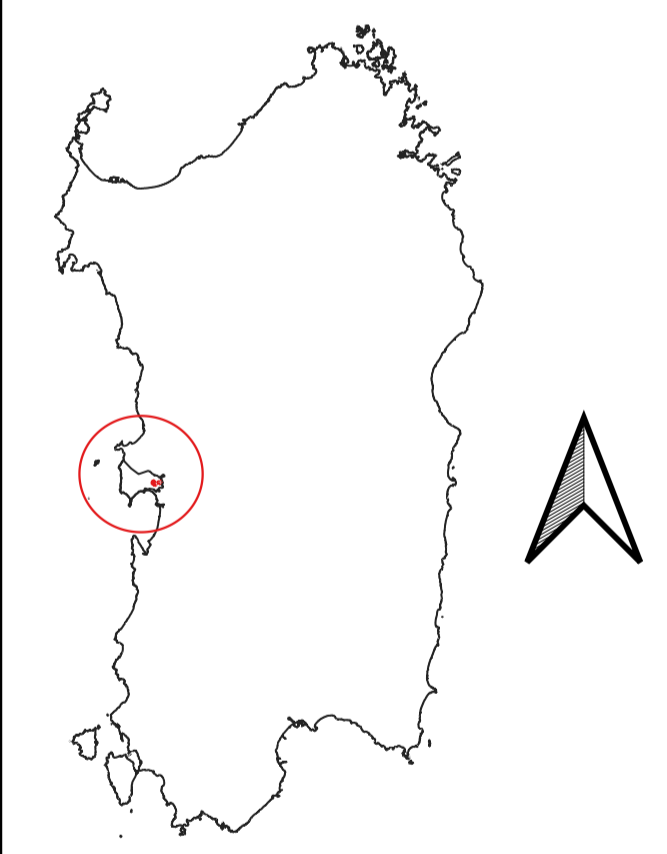
RESPONSABILE DEL
 PROCESSIONAMENTO
 Ing. Maria Elena LIXI

DATA
 APRILE 2023

COD. ELABORATO



C.01.2.2



Inquadramento del centro matrice di Cabras e Solanas (OR) su IGM 1:25.000

- Centro Matrice Cabras
https://webgis2.regione.sardegna.it/geonetwork/srv/ita/catalog.search#/metadata/R_SARDEG:13f660e4-ec4c-4bd7-bb63-2867ecbf205
- Centro Matrice Solanas
https://webgis2.regione.sardegna.it/geonetwork/srv/ita/catalog.search#/metadata/R_SARDEG:13f660e4-ec4c-4bd7-bb63-2867ecbf205
- 04 ELEMENTO IDRICO
https://webgis2.regione.sardegna.it/geonetwork/srv/ita/catalog.search#/metadata/R_SARDEG:11111111-1111-1111-1111-1111111113263
- dbat_10k_22_v01_04_reticolo_idrografico
https://webgis2.regione.sardegna.it/geonetwork/srv/ita/catalog.search#/metadata/R_SARDEG:11111111-1111-1111-1111-1111111113268

